

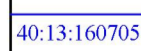


**УСЛОВНЫЕ ОБОЗНАЧЕНИЯ:**

-  границы территории проекта планировки территории
-  обозначение и границы земельного участка
-  квартал

**Образование (частей) земельных участков**

-  образуемые земельные участки

**Красные линии:**

-  устанавливаемые красные линии

|         |      |          |         |  |  |                  |
|---------|------|----------|---------|--|--|------------------|
|         |      |          |         | Проект планировки и проект межевания территории в отношении земельного участка с кадастровым номером 40:03:031504:17 |  |                  |
| Изм     | Лист | № докум. | Подпись | Дата   |  |                  |
| Разраб. |      |          |         |  | Основная часть проекта планировки территории | Стадия           |
| Пров.   |      |          |         |  |  | ПП               |
|         |      |          |         |  |  | Лист             |
|         |      |          |         |  |  | 1                |
|         |      |          |         |  |  | Листов           |
|         |      |          |         |  |  | 1                |
|         |      |          |         | Чертеж межевания территории (М 1:3000)   |  | ООО КАДГЕОКАЛУГА |