



ООО «КадГеоКалуга»  
Контактная информация:  
Тел. +7 (920) 882-10-46  
Тел. +7 (930) 848-00-40  
e-mail: [kadgeoikaluga@yandex.ru](mailto:kadgeoikaluga@yandex.ru)  
<https://www.kadgeoikaluga.com>

---

**«Внесение изменений в проект планировки и проект межевания территории в границах земельного участка с кадастровым номером 40:03:031504:17, пл. 60 га, в районе ул. Боровская и ул. Держинского в г. Балабаново»**

**ПРОЕКТ МЕЖЕВАНИЯ ТЕРРИТОРИИ  
МАТЕРИАЛЫ ПО ОБОСНОВАНИЮ**

Генеральный директор ООО «СЗ Надя Холдинг»

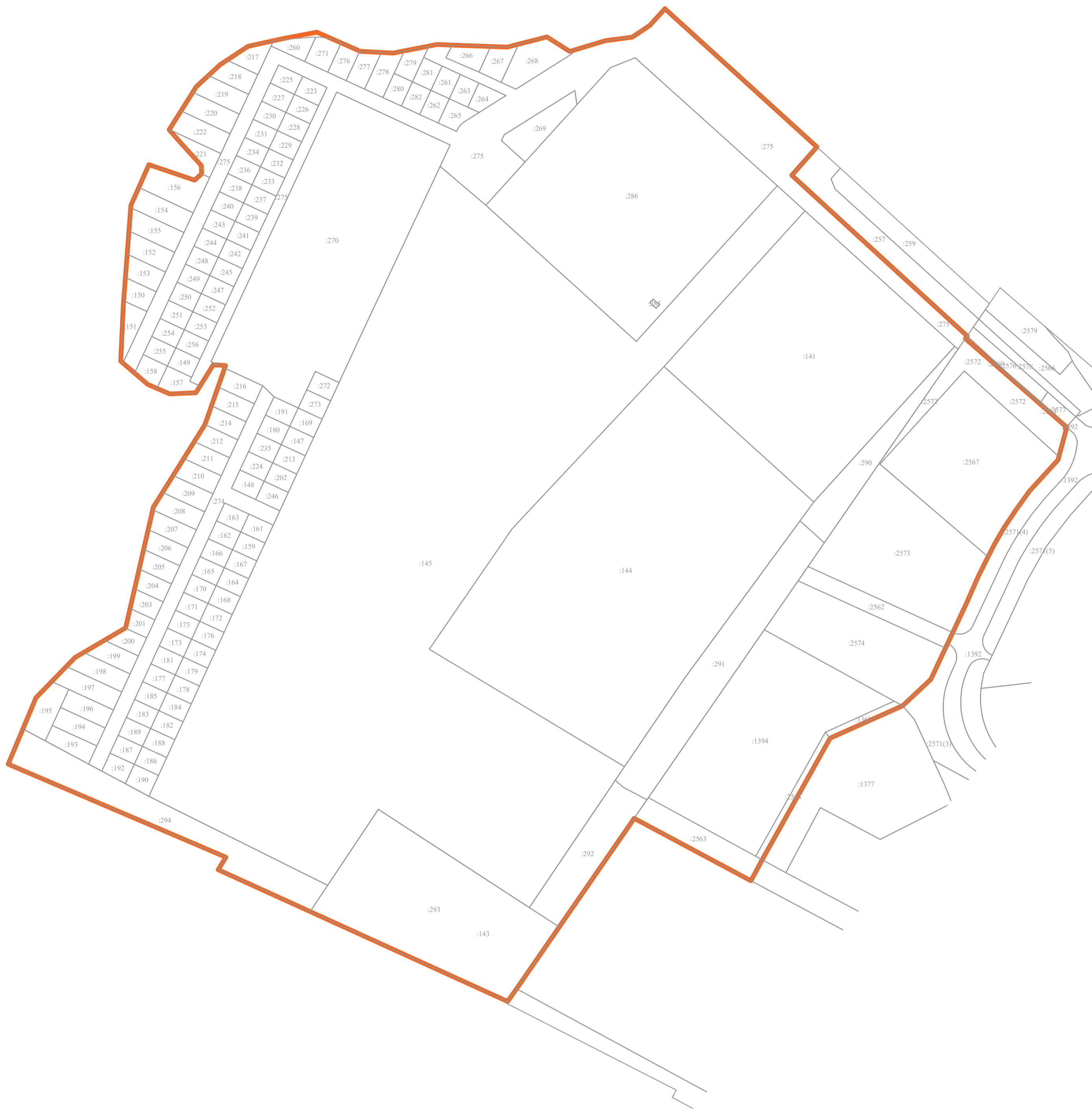
Гаджибеков Х.М.

Директор ООО «КадГеоКалуга»



Чумак В.А.

Калуга 2024 г.

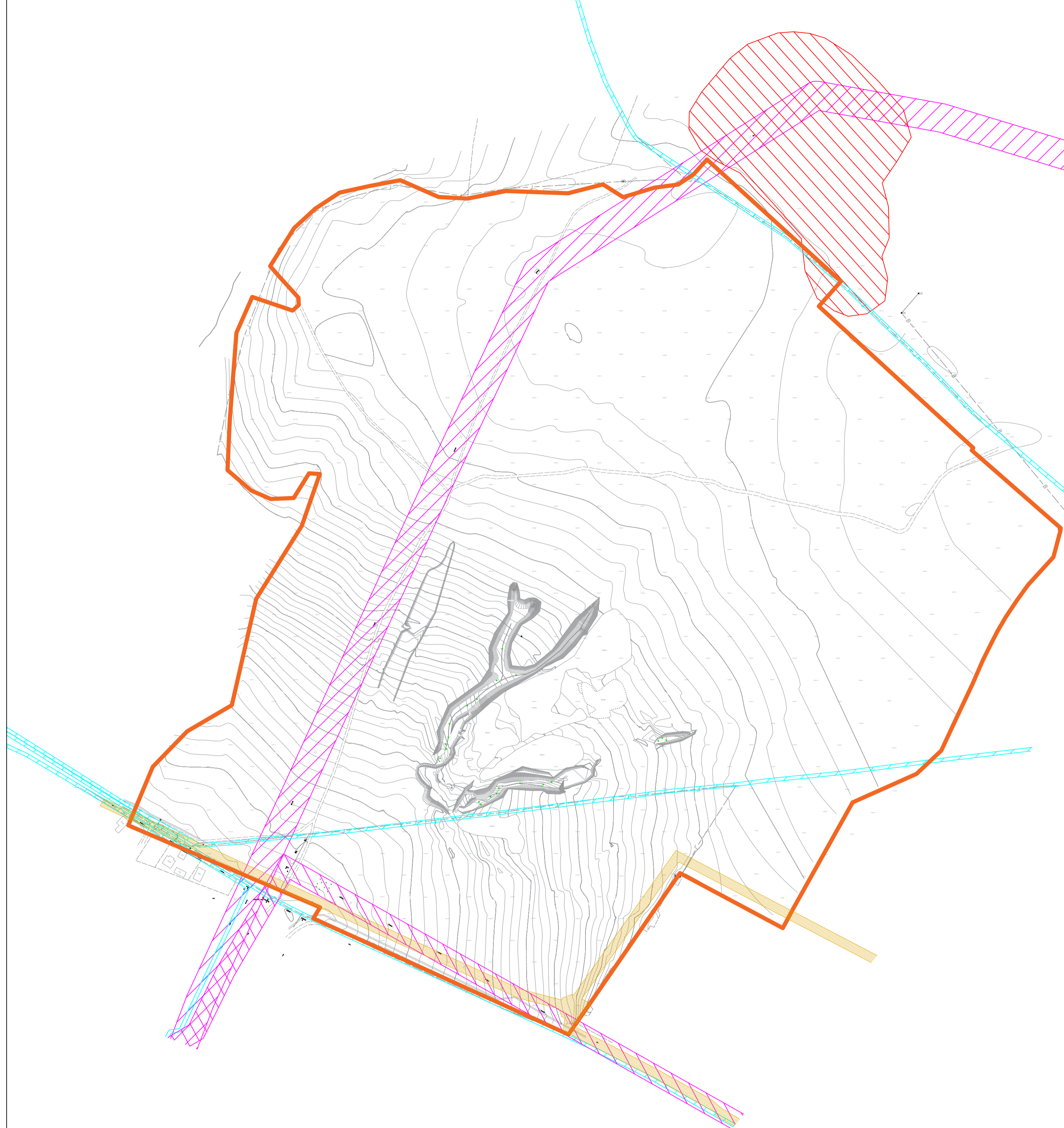
## **ПРИЛОЖЕНИЯ**




**УСЛОВНЫЕ ОБОЗНАЧЕНИЯ:**

-  границы территории проекта планировки территории
-  обозначение и границы земельного участка



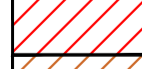

				Проект планировки и проект межевания территории в отношении земельного участка с кадастровым номером 40:03:031504:17		
Изм	Лист	№ докум.	Подпись	Дата		
Разраб.					Материалы по обоснованию проекта планировки территории	Стадия
Пров.						Лист
						Листов
					Чертеж границ существующих земельных участков (М 1:3000)	ООО КАДГЕОКАЛУГА
						ПП
						1
						3



**УСЛОВНЫЕ ОБОЗНАЧЕНИЯ:**

 границы территории проекта планировки территории


**Зоны с особыми условиями использования**

-  электросетевое хозяйство
-  газопроводы
-  охранная зона АЭС
-  водоотведение - канализация

				Проект планировки и проект межевания территории в отношении земельного участка с кадастровым номером 40:03:031504:17			
Изм	Лист	№ докум.	Подпись	Дата			
Разраб.					Материалы по обоснованию проекта планировки территории	Стадия	
Пров.						Лист	
						Листов	
					Чертеж границ зон с особыми условиями использования (М 1:3000)	ПП	
						2	
						3	
						ООО КАДГЕОКАЛУГА	




**УСЛОВНЫЕ ОБОЗНАЧЕНИЯ:**

 границы территории проекта планировки территории

**Объект капитального строительства**

 линия электропередачи

 газопроводы

				Проект планировки и проект межевания территории в отношении земельного участка с кадастровым номером 40:03:031504:17		
Изм	Лист	№ докум.	Подпись	Дата		
Разраб.					Материалы по обоснованию проекта планировки территории	Стадия
Пров.						ПП
						3
					Чертеж местоположения существующих объектов капитального строительства (М 1:3000)	Листов
						3
						ООО КАДГЕОКАЛУГА