

ООО «МФЦ «Брянскземпроект»

*Заказчик: Администрация муниципального образования
«Город Балабаново»*

*Объект: «Реконструкция канализационного коллектора от ул.
Боровская до очистных сооружений по ул. Дзержинского»*

ПРОЕКТ МЕЖЕВАНИЯ ТЕРРИТОРИИ

20214003-32-ПМТ

2021

ООО «МФЦ «Брянскземпроект»

Заказчик: Администрация муниципального образования
«Город Балабаново»

Объект: «Реконструкция канализационного коллектора от ул.
Боровская до очистных сооружений по ул. Дзержинского»

ПРОЕКТ МЕЖЕВАНИЯ ТЕРРИТОРИИ

20214003-32-ПМТ

Директор

Инженер



С.И.Симутин

А.В.Зубова

2021

СОСТАВ ПРОЕКТА

<i>Основная (утверждаемая) часть</i>		
1	<i>Пояснительная записка</i>	
2	<i>Чертеж красных линий</i>	<i>20214.003-32-ПМТ1. 41</i>
3	<i>Чертеж межевания территории</i>	<i>20214.003-32-ПМТ1. 42</i>
<i>Материалы по обоснованию</i>		
4	<i>Чертеж обоснования проекта межевания</i>	<i>20214.003-32-ППТ2. 41</i>

Приложения

- сведения ЕГРН

					<i>20214.003-32-ПМТ</i>			
<i>Изм.</i>	<i>Лист</i>	<i>№ докум</i>	<i>Подпись</i>	<i>Дата</i>				
					<i>Состав проекта</i>	<i>Литера</i>	<i>Лист</i>	<i>Листов</i>
<i>Директор</i>		<i>С.И.Симутин</i>				П	1	1
<i>Проверил</i>		<i>С.И.Симутин</i>				<i>000 «МФЦ «Брянскземпроект»</i>		
<i>Исполнитель</i>		<i>А.В.Зубова</i>						

Содержание проекта межевания территории

<i>Основная (утверждаемая) часть</i>		
1	<i>Пояснительная записка</i>	6
2	<i>Чертеж красных линий</i>	17
3	<i>Чертеж межевания территории</i>	19
<i>Материалы по обоснованию</i>		
4	<i>Чертеж обоснования проекта межевания</i>	22

					<i>20214003-32-ПМТ</i>			
<i>Изм.</i>	<i>Лист</i>	<i>№ докум</i>	<i>Подпись</i>	<i>Дата</i>				
					<i>Содержание тома</i>	<i>Литера</i>	<i>Лист</i>	<i>Листов</i>
<i>Директор</i>	<i>С.И.Симутин</i>					П	1	1
<i>Проверил</i>	<i>С.И.Симутин</i>					<i>ООО «МФЦ «Брянскземпроект»</i>		
<i>Исполнитель</i>	<i>А.В.Зубова</i>							

Основная (утверждаемая) часть

ПОЯСНИТЕЛЬНАЯ ЗАПИСКА

Подготовка проекта межевания территории: «Реконструкция канализационного коллектора от ул. Боровская до очистных сооружений по ул. Дзержинского» (далее – проектируемый объект) осуществляется для определения местоположения границ полосы отвода для проведения строительных работ и осуществления кадастрового учета данных участков.

Проект межевания территории разработан в соответствии с:

- Градостроительным кодексом РФ;
- Земельным кодексом РФ;
- Материалами генерального плана муниципального образования городское поселение "Город Балабаново" Боровского района Калужской области;
- Материалами правил землепользования и застройки муниципального образования городское поселение "Город Балабаново" Боровского района Калужской области;
- Материалами генерального плана муниципального образования сельского поселения село Совхоз "Боровский" Боровского района Калужской области;
- Материалами правил землепользования и застройки муниципального образования сельского поселения село Совхоз "Боровский" Боровского района Калужской области;
- Топо-планом масштаба 1:500.

Проект межевания территории разработан в границах г. Балабаново, Калужской области Боровского района, села Совхоз "Боровский" муниципального образования сельского поселения село Совхоз "Боровский" Боровского района Калужской области, деревни Лапшинка муниципального образования сельского поселения село Совхоз "Боровский" Боровского района Калужской области в составе проекта планировки территории.

Система координат МСК-40.

В соответствии с приказом Федеральной службы государственной регистрации, кадастра и картографии от 10 ноября 2020 г. № П/0412 "Об утверждении классификатора видов разрешенного использования земельных участков", а также правил землепользования и застройки муниципального образования "Город Балабаново", Калужской области, Боровского района, запрашиваемый вид разрешенного использования:

- Коммунальное обслуживание (3.1) ;

Способ образования земельных участков – образование из неразграниченных земель, а также раздел зу.

Части земельного участка формируются в целях установления публичного сервитута.

Экспликация земельных участков для строительства линейного объекта (временный отвод)

<i>Условный номер земельного участка, части земельного участка</i>	<i>Площадь участка, части земельного участка кв.м.</i>	<i>Кадастровый квартал</i>	<i>Способ образования земельного участка</i>	<i>Землепользователь (собственник)</i>	<i>Вид разрешенного использования, категория земель</i>	<i>Адрес земельного участка</i>
<i>40:03:112901:26:чзу 1</i>	<i>11852</i>	<i>40:03:112901</i>	<i>-</i>	<i>Российская Федерация</i>	<i>Земли промышленности, энергетики, транспорта, связи, радиовещания, телевидения, информатики, земли для обеспечения космической деятельности, земли обороны, безопасности и земли иного специального назначения</i>	<i>Калужская обл., р-н Боровский, г. Балабаново, городок Балабаново-1</i>
<i>:341</i>	<i>686</i>	<i>40:03:112901</i>	<i>Из земель неразграниченной муниципальной собственности</i>	<i>-</i>	<i>-/- Коммунальное обслуживание</i>	<i>Калужская обл., р-н Боровский, г. Балабаново</i>
<i>:342</i>	<i>936</i>	<i>40:03:030401</i>	<i>Из земель неразграниченной муниципальной собственности</i>	<i>-</i>	<i>Земли населенных пунктов Коммунальное обслуживание</i>	<i>Калужская область, р-н Боровский, д. Лапшинка</i>
<i>40:03:031504:17:чзу1</i>	<i>7760</i>	<i>40:03:031504</i>	<i>-</i>	<i>Гаджибеков Халит Магомедович, Исаев Запир Магомедшапиевич</i>	<i>Земли сельскохозяйственного назначения</i>	<i>Калужская область, р-н Боровский, в районе д. Лапшинка</i>

40:03:110201:1363:чзү1	4658	40:03:110201	-	Муниципальное образование городского поселения "Город Балабаново" Боровского района Калужской области	Земли населенных пунктов	Калужская область, р-н Боровский, г. Балабаново, ул. Гагарина
40:03:110201:1394:чзү1	1325	40:03:110201	-	Муниципальное образование городского поселения "Город Балабаново" Боровского района Калужской области	Земли населенных пунктов	Калужская область, р-н Боровский, г. Балабаново, ул. Гагарина
40:03:110201:1393:чзү1	3319	40:03:110201	-	Муниципальное образование городского поселения "Город Балабаново" Боровского района Калужской области	Земли населенных пунктов	Калужская область, р-н Боровский, г. Балабаново, ул. Гагарина
:394	234	40:03:030401	Из земель неразграниченной муниципальной собственности	-	Земли населенных пунктов Коммунальное обслуживание	Калужская область, р-н Боровский, д. Лапшинка
:395	155	40:03:030101	Из земель неразграниченной муниципальной собственности	-	Земли населенных пунктов Коммунальное обслуживание	Калужская область, Боровский район, с. Совхоз "Боровский"
40:03:110202:431:чзү1	809	40:03:110202	-	Муниципальное образование городского поселения "Город Балабаново" Боровского	Земли населенных пунктов	Калужская обл., р-н Боровский, г. Балабаново, ул. Гагарина

				<i>района Калужской области</i>		
<i>:346</i>	<i>4584</i>	<i>40:03:000000</i>	<i>Из земель неразграниченной муниципальной собственности</i>	<i>-</i>	<i>Земли населенных пунктов Коммунальное обслуживание</i>	<i>Калужская обл., р-н Боровский, г. Балабаново</i>
<i>40:03:000000:1588:чзуп1</i>	<i>4008</i>	<i>40:03:000000</i>	<i>-</i>	<i>Муниципальное образование городского поселения "Город Балабаново" Боровского района Калужской области</i>	<i>Земли населенных пунктов</i>	<i>Калужская область, Боровский район, г. Балабаново</i>
<i>40:03:110201:1399:чзуп1</i>	<i>537</i>	<i>40:03:110201</i>	<i>-</i>	<i>Муниципальное образование городского поселения "Город Балабаново" Боровского района Калужской области</i>	<i>Земли населенных пунктов</i>	<i>Калужская область, р-н Боровский, г. Балабаново, ул. Гагарина</i>
<i>40:03:110201:1398:чзуп1</i>	<i>52</i>	<i>40:03:110201</i>	<i>-</i>	<i>Муниципальное образование городского поселения "Город Балабаново" Боровского района Калужской области</i>	<i>Земли населенных пунктов</i>	<i>Калужская область, р-н Боровский, г. Балабаново, ул. Гагарина</i>
<i>40:03:110201:1392:чзуп1</i>	<i>119</i>	<i>40:03:110201</i>	<i>-</i>	<i>Муниципальное образование городского поселения "Город Балабаново" Боровского района Калужской области</i>	<i>Земли населенных пунктов</i>	<i>Калужская область, р-н Боровский, г. Балабаново, ул. Гагарина</i>

40:03:110201:736:чзц1	10	40:03:110201	-	Муниципальное образование городского поселения "Город Балабаново" Боровского района Калужской области	Земли населенных пунктов	Калужская область, р-н Боровский, г. Балабаново, ул. Гагарина
40:03:110201:1355:чзц1	265	40:03:110201	-	Муниципальное образование городского поселения "Город Балабаново" Боровского района Калужской области	Земли населенных пунктов	Калужская область, р-н Боровский, г. Балабаново, ул. Гагарина
40:03:000000:1672:чзц1	212	40:03:000000	-	Субъект РФ: Калужская область; Учреждение, Государственное казенное учреждение Калужской области "Калугадорзаказчик", ИНН: 4027074134, ОГРН: 1064027051384	Земли промышленности, энергетики, транспорта, связи, радиовещания, телевидения, информатики, земли для обеспечения космической деятельности, земли обороны, безопасности и земли иного специального назначения	Калужская область, р-н Боровский
40:03:110105:78:чзц1	22	40:03:110105	-	Гавура Илья Васильевич	Земли населенных пунктов	Калужская область, р-н Боровский, г. Балабаново, ул. Боровская
40:03:110105:77:чзц1	211	40:03:110105	-	Гавура Илья Васильевич	Земли населенных пунктов	Калужская область, р-н

						<i>Боровский, г. Балабаново, ул. Боровская, д. 54</i>
<i>40:03:110105:81:чзү1</i>	<i>29</i>	<i>40:03:110105</i>	<i>-</i>	<i>Мишин Максим Александрович</i>	<i>Земли населенных пунктов</i>	<i>Калужская область, р-н Боровский, г. Балабаново, ул. Боровская</i>
<i>40:03:110105:208:чзү1</i>	<i>173</i>	<i>40:03:110105</i>	<i>-</i>	<i>Попова Наталья Игоревна</i>	<i>Земли населенных пунктов</i>	<i>Калужская область, р-н Боровский, г. Балабаново, ул. Боровская</i>
<i>40:03:110105:210:чзү1</i>	<i>34</i>	<i>40:03:110105</i>	<i>-</i>	<i>Общество с ограниченной ответственностью "ГорПО", ИНН: 4025075598, ОГРН: 1034004206422</i>	<i>Земли населенных пунктов</i>	<i>Калужская область, р-н Боровский, г. Балабаново, ул. Боровская</i>
<i>40:03:110105:209:чзү1</i>	<i>10</i>	<i>40:03:110105</i>	<i>-</i>	<i>Общество с ограниченной ответственностью "ГорПО", ИНН: 4025075598, ОГРН: 1034004206422</i>	<i>Земли населенных пунктов</i>	<i>Калужская область, р-н Боровский, г. Балабаново, ул. Боровская</i>
<i>40:03:110105:2:чзү1</i>	<i>109</i>	<i>40:03:110105</i>	<i>-</i>	<i>Михайлевская Виктория Геннадьевна</i>	<i>Земли населенных пунктов</i>	<i>Калужская область, р-н Боровский, г. Балабаново, ул. Боровская, д.48</i>
<i>40:03:110105:18:чзү1</i>	<i>127</i>	<i>40:03:110105</i>	<i>-</i>	<i>Холиков Абдусамат Абдусаломович</i>	<i>Земли населенных пунктов</i>	<i>Калужская область, р-н Боровский, г. Балабаново, ул.</i>

						<i>Боровская, д.48</i>
<i>40:03:110105:19:чзц1</i>	<i>137</i>	<i>40:03:110105</i>	<i>-</i>	<i>Холиков Абдусамад Абдусаломович</i>	<i>Земли населенных пунктов</i>	<i>Калужская область, р-н Боровский, г. Балабаново, ул. Боровская, д.46</i>
<i>40:03:110112:43:чзц1</i>	<i>407</i>	<i>40:03:110105</i>	<i>-</i>	<i>Аренда Публичное акционерное общество "Межрегиональная распределительная сетевая компания Центра и Приволжья", ИНН: 5260200603</i>	<i>Земли населенных пунктов</i>	<i>Калужская область, р-н Боровский, г. Балабаново, ул. Боровская, д.46</i>
<i>40:03:000000:1591:чзц1</i>	<i>48</i>	<i>40:03:030401</i>	<i>-</i>	<i>Постоянное (бессрочное) пользование Государственное казенное учреждение Калужской области "Калугадорзаказчик", ИНН: 4027074134, ОГРН: 1064027051384</i>	<i>Земли населенных пунктов</i>	<i>Калужская область, Боровский район, д. Лапшинка</i>
<i>40:03:000000:1644:чзц1</i>	<i>14</i>	<i>40:03:030101</i>	<i>-</i>	<i>Постоянное (бессрочное) пользование Государственное казенное учреждение Калужской области "Калугадорзаказчик", ИНН: 4027074134, ОГРН: 1064027051384</i>	<i>Земли населенных пунктов</i>	<i>Калужская область, Боровский район, с. Совхоз «Боровский».</i>

Экспликация земельных участков для размещения линейного объекта

<i>Условный номер земельного участка, части земельного участка</i>	<i>Площадь участка, части земельного участка кв.м.</i>	<i>Кадастровый квартал</i>	<i>Способ образования земельного участка</i>	<i>Землепользователь (собственник)</i>	<i>Вид разрешенного использования, категория земель</i>	<i>Адрес земельного участка</i>
<i>:343</i>	<i>731</i>	<i>40:03:031504</i>	<i>Путем раздела земельного участка 40:03:031504:17</i>	<i>Гаджибеков Халит Магомедович, Исаев Запир Магомедшапиевич</i>	<i>Земли сельскохозяйственного назначения, Коммунальное обслуживание</i>	<i>Калужская область, р-н Боровский, в районе д. Лапшинка</i>
<i>:347</i>	<i>713</i>	<i>40:03:110105</i>	<i>Из земель неразграниченной муниципальной собственности</i>	<i>-</i>	<i>Земли населенных пунктов, Коммунальное обслуживание</i>	<i>Калужская обл., р-н Боровский, г. Балабаново</i>

Ведомость координат земельных участков и их частей								
№ точки	X	Y						
40:03:112901:26:чзү 1			4	505579.11	1322805.48	26	505220.85	1323311.06
1	506423.86	1321872.57	5	505571.04	1322799.01	21	505235.63	1323312.71
2	506433.91	1321874.13	6	505581.21	1322791.44	40:03:110201:1363:чзү1		
3	506365.28	1322078.39	1	505651.77	1322733.33	1	505225.84	1323323.21
4	506023.77	1322439.93	40:03:031504:17:чзү1			2	505179.00	1323414.03
5	505649.59	1322748.09	1	505529.56	1322842.36	3	505141.71	1323481.00
6	505656.81	1322729.18	2	505459.62	1322894.44	4	505131.10	1323493.21
7	506016.93	1322432.61	3	505377.57	1323021.87	5	504984.36	1323748.15
8	506356.51	1322073.12	4	505268.65	1323261.32	6	504978.75	1323745.07
1	506423.86	1321872.57	5	505256.00	1323308.87	7	504981.70	1323739.90
:391			6	505247.94	1323305.29	8	505038.01	1323634.89
1	505656.81	1322729.18	7	505246.46	1323305.86	9	505122.91	1323487.38
2	505649.59	1322748.09	8	505259.20	1323257.94	10	505123.81	1323486.34
3	505643.56	1322753.05	9	505362.92	1323030.53	11	505126.53	1323487.87
4	505651.77	1322733.33	10	505367.32	1323020.25	12	505132.30	1323476.59
1	505656.81	1322729.18	11	505368.77	1323017.06	13	505170.18	1323409.30
5	505579.11	1322805.48	12	505452.19	1322887.50	14	505217.54	1323317.48
6	505562.37	1322817.93	13	505521.08	1322836.21	1	505225.84	1323323.21
7	505560.21	1322818.75	14	505524.84	1322837.78	40:03:110201:1394:чзү1		
8	505560.44	1322819.37	1	505529.56	1322842.36	1	505419.75	1323457.07
9	505529.56	1322842.36	15	505261.65	1323322.55	2	505358.64	1323574.06
10	505524.84	1322837.78	16	505428.33	1323440.65	3	505349.82	1323569.36
11	505521.08	1322836.21	17	505419.79	1323456.99	4	505411.46	1323451.35
12	505571.04	1322799.01	18	505411.50	1323451.27	1	505419.75	1323457.07
5	505579.11	1322805.48	19	505415.42	1323443.76	40:03:110201:1393:чзү1		
:392			20	505257.25	1323331.70	1	505358.64	1323574.06
1	505651.77	1322733.33	15	505261.65	1323322.55	2	505272.96	1323738.10
2	505643.56	1322753.05	21	505235.63	1323312.71	3	505204.40	1323863.79
3	505587.38	1322799.31	22	505231.01	1323322.26	4	505205.39	1323864.32
			23	505226.59	1323321.76	5	505203.71	1323867.33
			24	505225.89	1323323.11	6	505194.02	1323861.93
			25	505217.60	1323317.38	7	505264.14	1323733.38

8	505349.82	1323569.36
1	505358.64	1323574.06
:344		
1	505038.01	1323634.89
2	504981.70	1323739.90
3	504978.75	1323745.07
4	504975.61	1323743.32
1	505038.01	1323634.89
:345		
1	504970.94	1323759.37
2	504968.52	1323763.78
3	504941.14	1323807.40
4	504950.48	1323786.98
5	504967.43	1323757.52
1	504970.94	1323759.37
40:03:110202:431:чзү1		
1	504973.72	1323766.63
2	504959.38	1323791.56
3	504931.97	1323851.51
4	504923.38	1323846.25
5	504941.14	1323807.40
6	504968.52	1323763.78
1	504973.72	1323766.63
:346		
1	504976.26	1323762.23
2	504973.72	1323766.63
3	504968.52	1323763.78
4	504970.94	1323759.37
1	504976.26	1323762.23
5	505353.43	1324027.70
6	505358.90	1324036.78
7	505351.25	1324028.87

5	505353.43	1324027.70
8	505373.22	1324060.75
9	505413.13	1324127.52
10	505412.22	1324129.10
11	505415.40	1324134.36
12	505463.95	1324214.68
13	505504.05	1324276.87
14	505505.07	1324275.88
15	505515.37	1324291.25
16	505510.16	1324290.76
17	505501.57	1324277.64
18	505481.89	1324246.27
19	505459.69	1324210.87
20	505395.44	1324102.42
21	505382.84	1324081.39
22	505375.02	1324067.51
23	505373.07	1324060.84
8	505373.22	1324060.75
15	505515.37	1324291.25
24	505516.32	1324292.71
25	505510.27	1324302.11
26	505509.13	1324300.39
15	505515.37	1324291.25
27	505528.24	1324311.03
28	505533.65	1324319.34
29	505532.31	1324320.92
30	505530.54	1324322.97
31	505522.00	1324333.08
32	505519.93	1324335.52
33	505510.75	1324346.34
34	505511.16	1324346.69
35	505509.71	1324348.40

36	505507.53	1324350.97
37	505508.76	1324352.03
38	505507.19	1324354.34
39	505500.58	1324348.40
40	505522.42	1324320.50
41	505521.27	1324318.77
27	505528.24	1324311.03
42	505559.55	1324394.41
43	505564.06	1324397.68
44	505565.71	1324398.88
45	505570.06	1324402.04
46	505505.28	1324493.72
47	505503.76	1324492.86
48	505510.59	1324479.57
49	505506.16	1324476.57
50	505505.46	1324476.12
51	505558.76	1324400.63
52	505556.57	1324398.66
42	505559.55	1324394.41
53	505488.35	1324513.56
54	505473.85	1324528.49
55	505467.26	1324538.98
56	505466.14	1324538.28
57	505450.72	1324565.32
58	505443.26	1324577.20
59	505434.80	1324571.87
60	505439.56	1324564.28
61	505442.80	1324563.32
62	505469.64	1324518.55
63	505479.24	1324508.63
53	505488.35	1324513.56
64	505421.80	1324611.37

65	505327.53	1324761.51
66	505301.58	1324762.38
67	505307.01	1324752.62
68	505321.88	1324751.69
69	505412.98	1324606.62
64	505421.80	1324611.37
40:03:000000:1588:чзү1		
1	504984.36	1323748.15
2	504976.26	1323762.23
3	504970.94	1323759.37
4	504972.59	1323756.37
5	504978.75	1323745.07
1	504984.36	1323748.15
6	505194.02	1323861.93
7	505241.99	1323888.68
8	505266.13	1323907.98
9	505283.09	1323924.92
10	505306.99	1323956.19
11	505351.25	1324028.87
12	505358.90	1324036.78
13	505373.21	1324060.75
14	505373.07	1324060.84
15	505375.02	1324067.51
16	505382.84	1324081.39
17	505395.44	1324102.42
18	505459.69	1324210.87
19	505481.89	1324246.27
20	505501.57	1324277.64
21	505510.16	1324290.76
22	505515.37	1324291.25
23	505509.13	1324300.39
24	505500.24	1324286.95

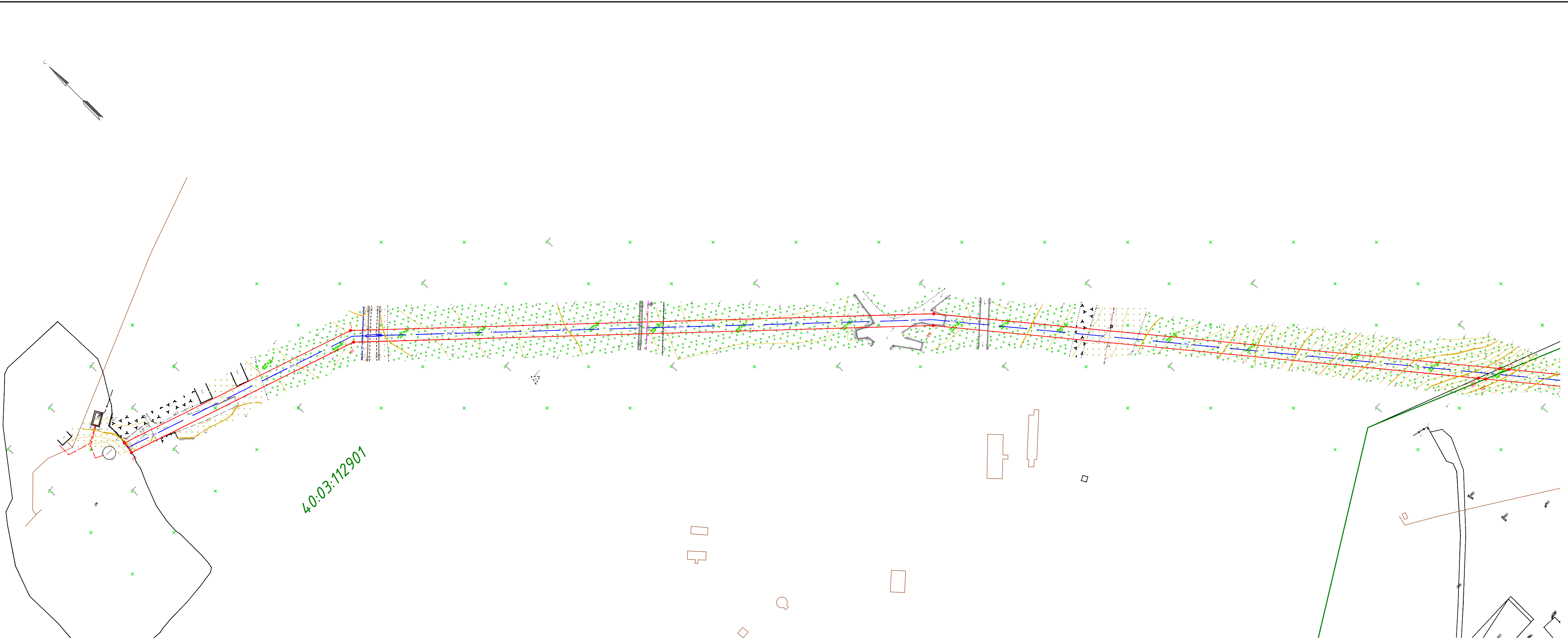
25	505438.47	1324189.41
26	505347.36	1324036.97
27	505334.39	1324015.63
28	505284.16	1323934.94
29	505251.19	1323902.84
30	505235.05	1323891.56
31	505190.79	1323867.85
6	505194.02	1323861.93
40:03:110201:1399:чзү1		
1	505203.71	1323867.33
2	505205.39	1323864.32
3	505240.30	1323883.02
4	505257.59	1323895.11
5	505292.01	1323928.62
6	505313.83	1323963.68
7	505312.77	1323965.68
8	505306.99	1323956.19
9	505283.09	1323924.92
10	505266.13	1323907.98
11	505241.99	1323888.68
1	505203.71	1323867.33
40:03:110201:1398:чзү1		
1	505312.77	1323965.68
2	505313.83	1323963.68
3	505327.36	1323985.42
4	505325.31	1323986.27
1	505312.77	1323965.68
40:03:110201:1392:чзү1		
1	505327.36	1323985.42
2	505342.91	1324010.39
3	505353.43	1324027.70
4	505351.25	1324028.87

5	505325.31	1323986.27
1	505327.36	1323985.42
40:03:110201:736:чзү1		
1	505412.22	1324129.10
2	505413.13	1324127.52
3	505416.73	1324133.55
4	505415.40	1324134.36
1	505412.22	1324129.10
40:03:110201:1355:чзү1		
1	505416.73	1324133.55
2	505446.98	1324184.17
3	505505.07	1324275.88
4	505504.05	1324276.87
5	505463.95	1324214.68
6	505415.40	1324134.36
1	505416.73	1324133.55
40:03:000000:1672:чзү1		
1	505516.32	1324292.71
2	505528.24	1324311.03
3	505521.27	1324318.77
4	505510.27	1324302.11
1	505516.32	1324292.71
40:03:110105:78:чзү1		
1	505508.76	1324352.03
2	505514.09	1324356.61
3	505514.68	1324357.12
4	505512.96	1324359.52
5	505507.19	1324354.34
1	505508.76	1324352.03
40:03:110105:77:чзү1		
1	505514.68	1324357.12
2	505552.81	1324390.02

3	505553.08	1324389.71
4	505559.55	1324394.41
5	505556.57	1324398.66
6	505512.96	1324359.52
1	505514.68	1324357.12
40:03:110105:81:чзү1		
1	505509.71	1324348.40
2	505516.24	1324354.06
3	505514.33	1324356.31
4	505514.09	1324356.61
5	505507.53	1324350.97
1	505509.71	1324348.40
40:03:110105:208:чзү1		
1	505516.24	1324354.06
2	505554.96	1324387.55
3	505555.92	1324388.33
4	505554.06	1324390.42
5	505553.08	1324389.71
6	505552.81	1324390.02
7	505514.09	1324356.61
8	505514.33	1324356.31
1	505516.24	1324354.06
40:03:110105:210:чзү1		
1	505555.92	1324388.33
2	505567.00	1324397.40
3	505565.71	1324398.88
4	505564.06	1324397.68
5	505554.06	1324390.42
1	505555.92	1324388.33
40:03:110105:209:чзү1		
1	505567.00	1324397.40
2	505571.01	1324400.69

3	505570.06	1324402.04
4	505565.71	1324398.88
1	505567.00	1324397.40
40:03:110105:2:чзү1		
1	505505.46	1324476.12
2	505506.16	1324476.57
3	505510.59	1324479.57
4	505503.76	1324492.86
5	505496.70	1324488.52
1	505505.46	1324476.12
40:03:110105:18:чзү1		
1	505496.70	1324488.52
2	505503.76	1324492.86
3	505505.28	1324493.72
4	505499.02	1324502.58
5	505497.78	1324503.85
6	505488.97	1324498.58
7	505491.30	1324496.17
1	505496.70	1324488.52
40:03:110105:19:чзү1		
1	505488.97	1324498.58
2	505497.78	1324503.85
3	505488.35	1324513.56
4	505479.24	1324508.63
1	505488.97	1324498.58
40:03:110112:43:чзү1		
1	505434.80	1324571.87
2	505443.26	1324577.20
3	505421.80	1324611.37
4	505412.98	1324606.62
1	505434.80	1324571.87
40:03:000000:1591:чзү1		

1	504978.75	1323745.07
2	504972.59	1323756.37
3	504969.15	1323754.53
4	504975.61	1323743.32
1	504978.75	1323745.07
40:03:000000:1644:чзү1		
1	504972.59	1323756.37
2	504970.94	1323759.37
3	504967.43	1323757.52
4	504969.15	1323754.53
1	504972.59	1323756.37
:393		
1	505262.56	1323320.66
2	505252.49	1323341.60
3	505229.37	1323325.64
4	505237.23	1323309.41
5	505247.94	1323305.29
6	505258.44	1323309.95
1	505262.56	1323320.66
:397		
1	505307.01	1324752.62
2	505297.60	1324769.52
3	505287.85	1324773.45
4	505273.80	1324765.75
5	505272.45	1324755.84
6	505277.88	1324745.88
7	505286.91	1324741.62
1	505307.01	1324752.62



Условные обозначения:

- - красные линии, утвержденные в составе проекта планировки территории
- - номер характерной точки устанавливаемых красных линий
- 2Кн - ось проектируемого напорного коллектора
- проектируемая КНС
- - - - газопровод
- - - - кабель связи
- - - - кабель высокого напряжения
- - - - водопровод подземный
- - - - канализация самотечная подземная
- границы земельных участков, сведения о которых содержатся в ЕГРН
- границы ОКС, сведения о которых содержатся в ЕГРН
- - границы кадастрового квартала

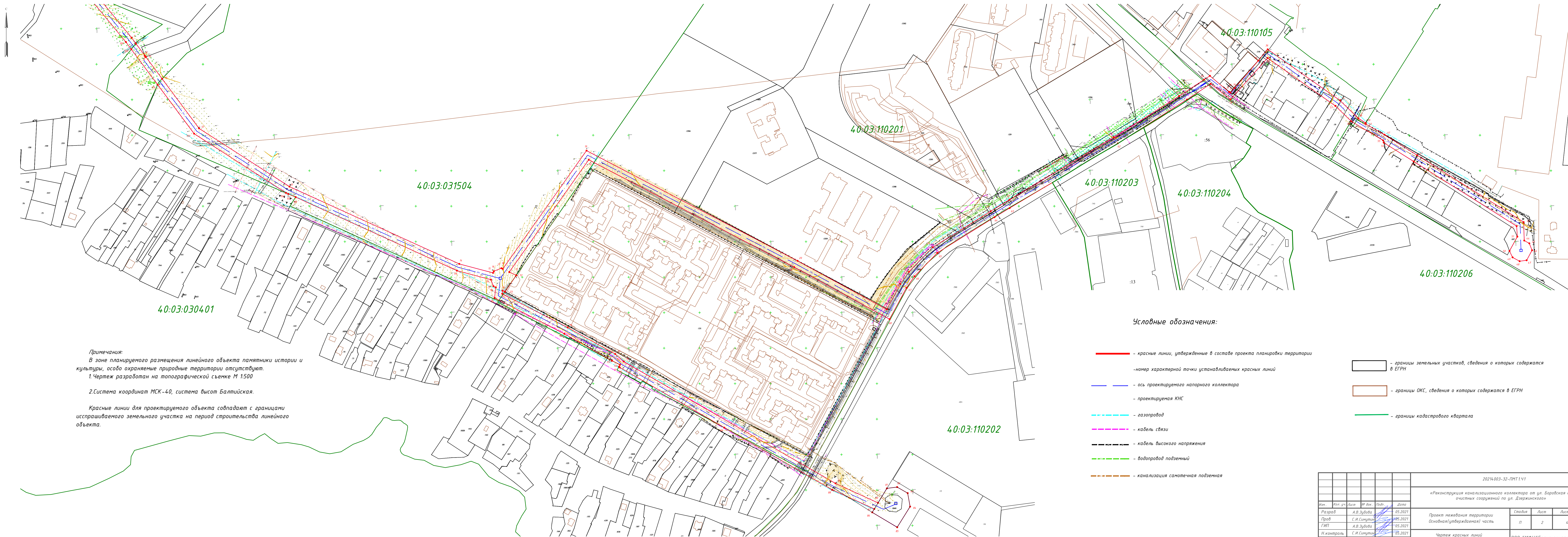
Примечания:
 В зоне планируемого размещения линейного объекта памятники истории и культуры, особо охраняемые природные территории отсутствуют.
 1. Чертеж разработан на топографической съемке М 1:500
 2. Система координат МСК-40, система высот Балтийская.

Красные линии для проектируемого объекта совпадают с границами испрашиваемого земельного участка на период строительства линейного объекта.

№ точки	Координаты		№ точки	Координаты	
	X	Y		X	Y
1	506433.91	1321874.13	60	505522.42	1324320.50
2	506365.28	1322078.39	61	505500.24	1324286.95
3	506023.77	1322439.93	62	505438.47	1324189.41
4	505649.59	1322748.09	63	505347.36	1324036.97
5	505643.56	1322753.05	64	505334.39	1324015.63
6	505587.38	1322799.31	65	505284.16	1323934.94
7	505579.11	1322805.48	66	505251.19	1323902.84
8	505562.37	1322817.93	67	505235.05	1323891.56
9	505560.21	1322818.75	68	505190.79	1323867.85
10	505560.44	1322819.37	69	505264.14	1323733.38
11	505529.56	1322842.36	70	505415.42	1323443.76
12	505459.62	1322894.44	71	505257.25	1323331.70
13	505377.57	1323021.87	72	505252.49	1323341.60
14	505268.65	1323261.32	73	505229.37	1323325.64
15	505256.00	1323308.87	74	505231.01	1323322.26
16	505258.44	1323309.95	75	505236.59	1323321.76
17	505262.56	1323320.66	76	505179.00	1323414.03
18	505261.65	1323322.55	77	505141.71	1323481.00
19	505428.33	1323440.65	78	505131.10	1323493.21
20	505272.96	1323738.10	79	504959.38	1323791.56
21	505204.40	1323863.79	80	504931.97	1323851.51
22	505240.30	1323883.02	81	504952.42	1323864.02
23	505257.59	1323895.11	82	504954.23	1323878.42
24	505292.01	1323928.62	83	504945.67	1323893.32
25	505342.91	1324010.39	84	504926.67	1323896.72
26	505358.90	1324036.78	85	504897.62	1323878.54
27	505446.98	1324184.17	86	504918.59	1323843.32
28	505505.07	1324275.88	87	504923.38	1323846.25
29	505528.24	1324311.03	88	504950.48	1323786.98
30	505533.65	1324319.34	89	505038.01	1323634.89
31	505510.75	1324346.34	90	505122.91	1323487.38
32	505511.16	1324346.69	91	505123.81	1323486.34
33	505509.71	1324348.40	92	505126.53	1323487.87
34	505516.24	1324354.06	93	505132.30	1323476.59
35	505554.96	1324387.55	94	505170.18	1323409.30
36	505571.01	1324400.69	95	505220.85	1323311.06
37	505499.02	1324502.58	96	505235.63	1323312.71
38	505473.85	1324528.49	97	505237.23	1323309.41
39	505467.26	1324538.98	98	505246.46	1323305.86
40	505466.14	1324538.28	99	505259.20	1323257.94
41	505450.72	1324565.32	100	505362.92	1323030.53
42	505421.80	1324611.37	101	505367.32	1323020.25
43	505327.53	1324761.51	102	505368.77	1323017.06
44	505301.58	1324762.38	103	505452.19	1322887.50
45	505297.60	1324769.52	104	505521.08	1322836.21
46	505287.85	1324773.45	105	505571.04	1322799.01
47	505273.80	1324765.75	106	505581.21	1322791.44
48	505272.45	1324755.84	107	505651.77	1322733.33
49	505277.88	1324745.88	108	505656.81	1322729.18
50	505286.91	1324741.62	109	506016.93	1322432.61
51	505307.01	1324752.62	110	506356.51	1322073.12
52	505321.88	1324751.69	111	506423.86	1321872.57
53	505412.98	1324606.62	1	506433.91	1321874.13
54	505439.56	1324564.28			
55	505442.80	1324563.32			
56	505469.64	1324518.55			
57	505491.30	1324496.17			
58	505558.76	1324400.63			
59	505500.58	1324348.40			

Спецификация
Взам. инв. №
Получен в деп. №
Лист №

2024.003-32-ПМТ 141					
«Реконструкция канализационного коллектора от ул. Боровская до очистных сооружений по ул. Дзержинского»					
Изм.	Кол. уч.	Лист	№ док.	Подп.	Дата
Разраб	А.В.Зубова	05.2021			
Пров	С.И.Симутин	05.2021			
ГИП	А.В.Зубова	05.2021			
Н.контроль	С.И.Симутин	05.2021			
Проект межевания территории Основная(утверждаемая) часть				Стация	Лист
Чертеж красных линий				п	1
М 1:2000				ООО "МФЦ"Брянскземпроект"	
Формат					

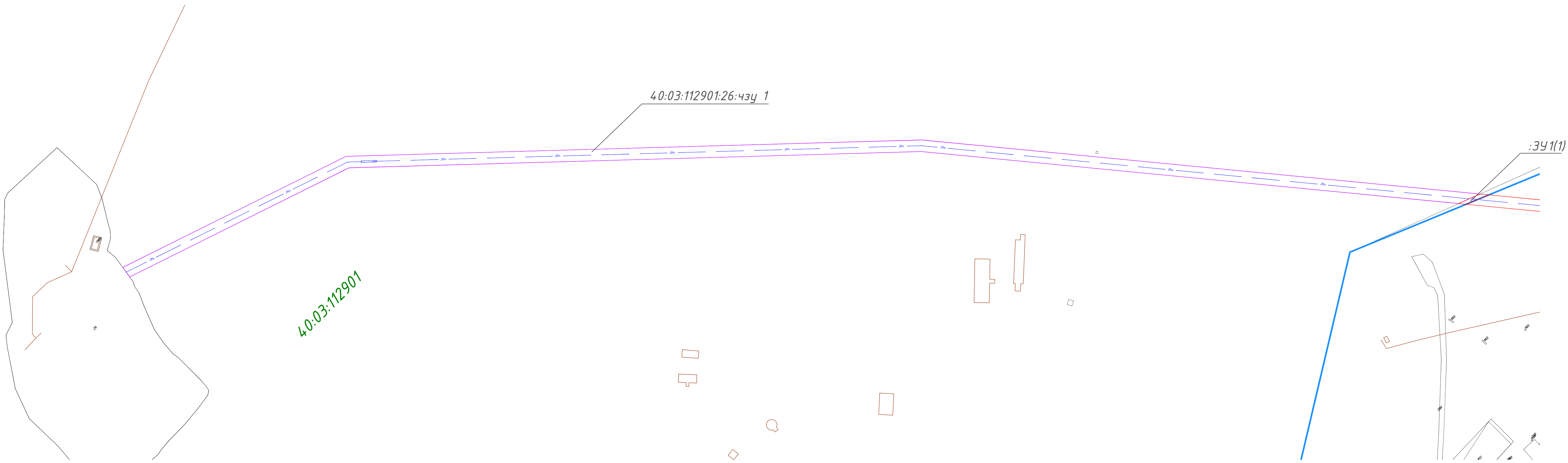



Примечания:
 В зоне планируемого размещения линейного объекта памятники истории и культуры, особо охраняемые природные территории отсутствуют.
 1. Чертеж разработан на топографической съемке М 1:500
 2. Система координат МСК-40, система высот Балтийская.
 Красные линии для проектируемого объекта совпадают с границами испрашиваемого земельного участка на период строительства линейного объекта.

Условные обозначения:

- - красные линии, утвержденные в составе проекта планировки территории
- - номер характерной точки устанавливаемых красных линий
- - ось проектируемого напорного коллектора
- - проектируемая КНС
- - - - газопровод
- - - - кабель связи
- - - - кабель высокого напряжения
- - - - водопровод подземный
- - - - канализация самотечная подземная
- границы земельных участков, сведения о которых содержатся в ЕГРН
- границы ОКС, сведения о которых содержатся в ЕГРН
- - границы кадастрового квартала

2024.003-32-ПМТ.1.41					
«Реконструкция канализационного коллектора от ул. Боровская до очистных сооружений по ул. Дзержинского»					
Изм.	Кол. уч.	Лист	№ доку.	Дата	Проект межевания территории Основная (утверждаемая) часть Чертеж красных линий М 1:2000
Разраб	А.В.Зубова	05.2021	05	2021	
Проб	С.И.Симутин	05.2021	05	2021	
ГИП	А.В.Зубова	05.2021	05	2021	
Н. контроль	С.И.Симутин	05.2021	05	2021	Стадия Лист Листов П 2 4 ООО «МФЦ "Брянскземпроект"» Формат



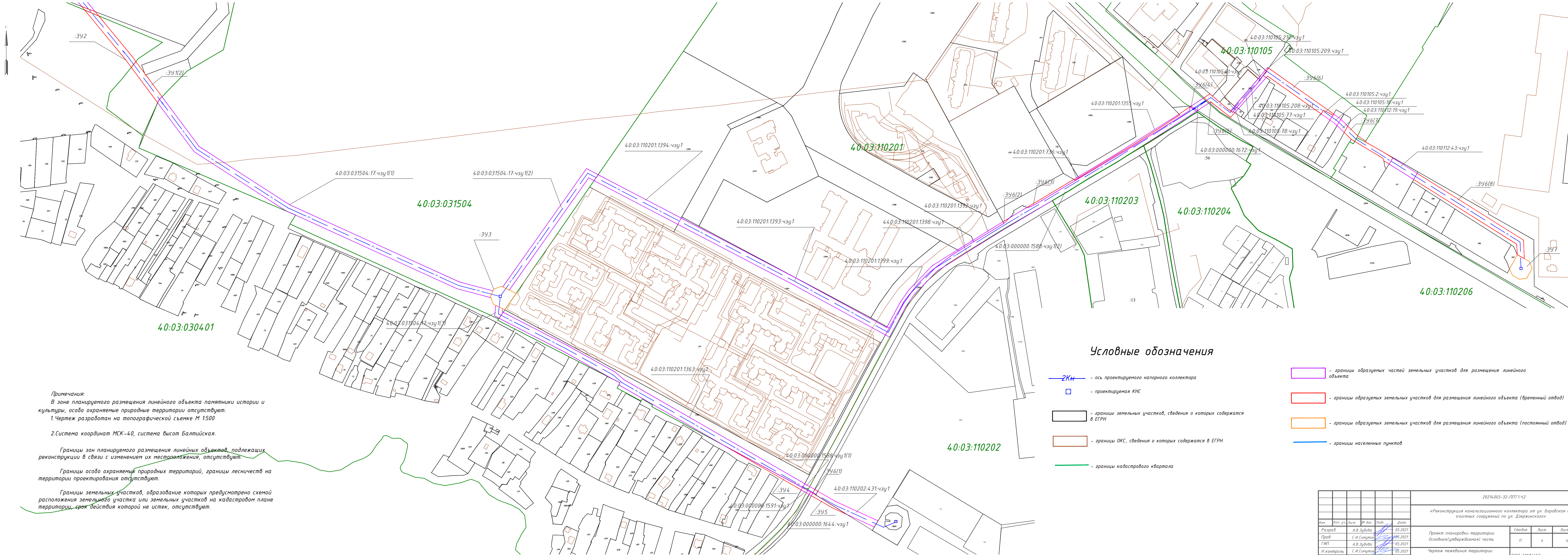
Примечания:
 В зоне планируемого размещения линейного объекта памятники истории и культуры, особо охраняемые природные территории отсутствуют.
 1. Чертеж разработан на топографической съемке М 1:500
 2. Система координат МСК-40, система высот Балтийская.
 Границы зон планируемого размещения линейных объектов, подлежащих реконструкции в связи с изменением их местоположения, отсутствуют.
 Границы особо охраняемых природных территорий, границы лесничеств на территории проектирования отсутствуют.
 Границы земельных участков, образование которых предусмотрено схемой расположения земельного участка или земельных участков на кадастровом плане территории, срок действия которой не истек, отсутствуют.

Условные обозначения

- ось проектируемого напорного коллектора
- проектируемая КНС
- границы земельных участков, сведения о которых содержатся в ЕГРН
- границы ОКС, сведения о которых содержатся в ЕГРН
- границы кадастрового квартала
- границы образуемых частей земельных участков для размещения линейного объекта
- границы образуемых земельных участков для размещения линейного объекта (временный отвод)
- границы образуемых земельных участков для размещения линейного объекта (постоянный отвод)
- границы населенных пунктов

Специально
Взам. инв. №
Подпись и дата
Инд. № табл.

20214.003-32-ПМТ 1.42					
«Реконструкция канализационного коллектора от ул. Боровская до очистных сооружений по ул. Дзержинского»					
Изм.	Кол. уч.	Лист	№ док.	Подп.	Дата
Разраб	А.В.Зубова				05.2021
Пров	С.И.Симутин				05.2021
ГИП	А.В.Зубова				05.2021
Н.контроль	С.И.Симутин				05.2021
Проект планировки территории Основная(утверждаемая) часть				Стадия	Лист
Чертеж межевания территории				п	3
М 1:2000				Листов	4
				ООО "МФЦ" Брянскземпроект"	



Примечания:
 В зоне планируемого размещения линейного объекта памятники истории и культуры, особо охраняемые природные территории отсутствуют.
 1. Чертеж разработан на топографической съемке М 1:500
 2. Система координат МСК-40, система высот Балтийская.

Границы зон планируемого размещения линейных объектов, подлежащих реконструкции в связи с изменением их местоположения, отсутствуют.

Границы особо охраняемых природных территорий, границы лесничеств на территории проектирования отсутствуют.

Границы земельных участков, образование которых предусмотрено схемой расположения земельного участка или земельных участков на кадастровом плане территории, срок действия которой не истек, отсутствуют.

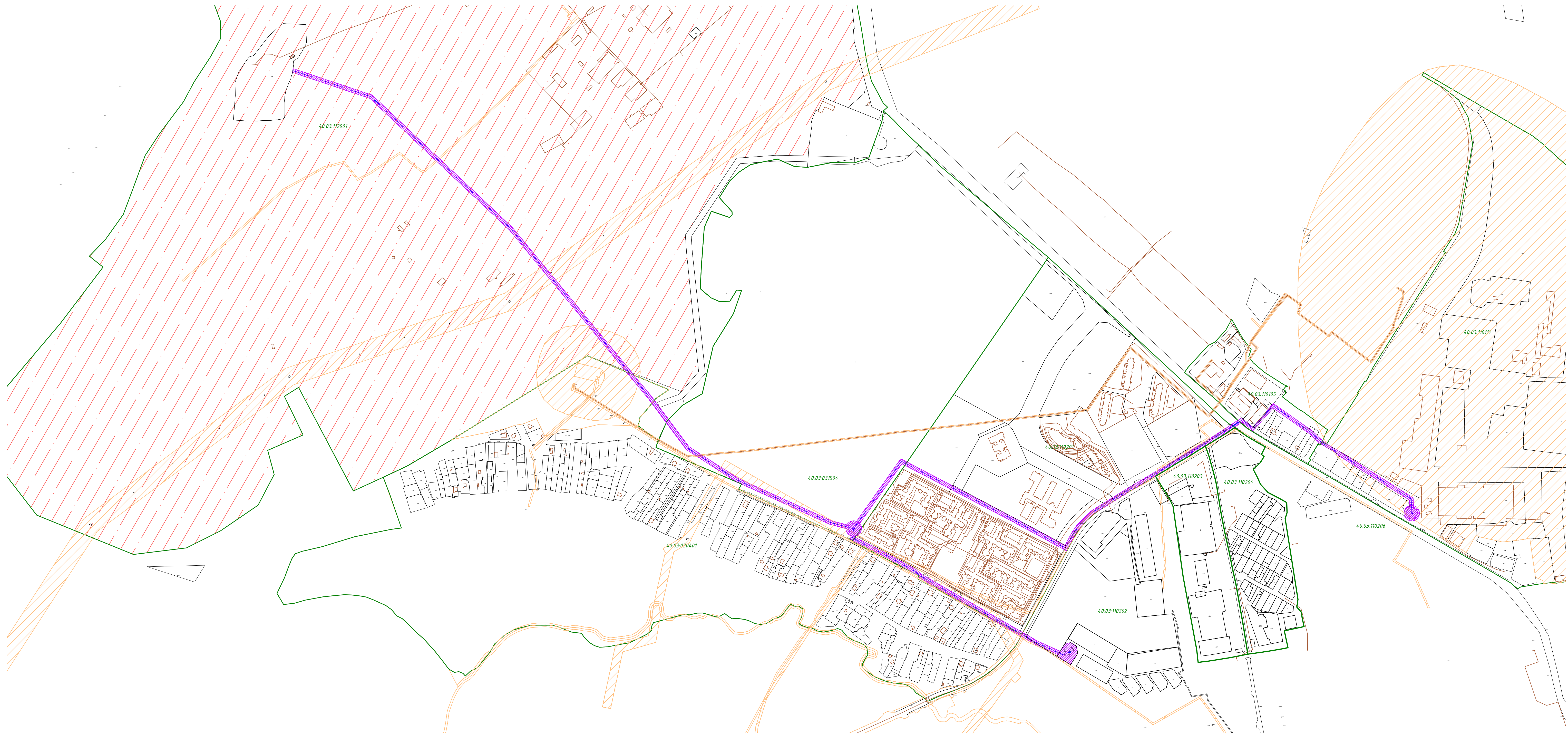
Условные обозначения

- ось проектируемого напорного коллектора
- проектируемая КНС
- границы земельных участков, сведения о которых содержатся в ЕГРН
- границы ОКС, сведения о которых содержатся в ЕГРН
- границы кадастрового квартала
- границы образуемых частей земельных участков для размещения линейного объекта
- границы образуемых земельных участков для размещения линейного объекта (временный отвод)
- границы образуемых земельных участков для размещения линейного объекта (постоянный отвод)
- границы населенных пунктов

						20214.003-32-П/ПТ 1/42			
						«Реконструкция канализационного коллектора от ул. Боровская до очистных сооружений по ул. Дзержинского»			
Изм.	Кол. уч.	Лист	№ док.	Лист	Дата	Проект планировки территории Основная (утверждаемая) часть	Страница	Лист	Листов
Разработано	А.В. Зубова	05.2021					п	4	4
Проектировщик	С.И. Ситумин	05.2021							
ГИП	А.В. Зубова	05.2021							
Н. контроль	С.И. Ситумин	05.2021							
						000 "МФЦ" Брянскземпроект			
						М 1:2000			
						Формат			

Материалы по обоснованию проекта межевания

Составлено
 № 10
 № 10
 № 10
 № 10



Условные обозначения

- зона планируемого размещения линейного объекта
- 2Кн - ось проектируемого напорного коллектора
- проектируемая КНС
- границы зон с особыми условиями использования территорий, подлежащие установлению в связи с размещением линейных объектов
- границы зон с особыми условиями использования территорий, сведения о которых имеются в базе данных ЕГРН
- Запретная зона при военном складе
- границы земельных участков, сведения о которых содержатся в ЕГРН
- границы ОКС, сведения о которых содержатся в ЕГРН
- - границы кадастрового квартала

Примечания:
 В зоне планируемого размещения линейного объекта памятники истории и культуры, особо охраняемые природные территории отсутствуют.
 1. Чертеж разработан на топографической съемке М 1:500
 2. Система координат МСК-40, система высот Балтийская.

Границы зон планируемого размещения линейных объектов, подлежащих реконструкции в связи с изменением их местоположения, отсутствуют.

Границы публичных сервитутов, установленных в соответствии с законодательством Российской Федерации, на территории проектирования не установлены.

Границы публичных сервитутов, подлежащих установлению в соответствии с законодательством Российской Федерации, проектом не предусмотрены.

Границы зон с особыми условиями использования территорий, установленные в соответствии с законодательством Российской Федерации, на территории проектирования отсутствуют.

Границы особо охраняемых природных территорий на территории проектирования отсутствуют.

Границы территорий объектов культурного наследия, включенных в единый государственный реестр объектов культурного наследия (памятников истории и культуры) народов Российской Федерации, границы территорий выявленных объектов культурного наследия, на территории проектирования отсутствуют.

Границы лесничеств, участков лесничеств, лесных кварталов, лесотаксационных выделов или частей лесотаксационных выделов на территории проектирования отсутствуют.

						20214.003-32-ПМТ 2.41			
						«Реконструкция канализационного коллектора от ул. Боровская до очистных сооружений по ул. Дзержинского»			
Изм.	Кол. уч.	Лист	№ док.	Лист	Дата	Проект межевания территории Материалы по обоснованию	Стадия	Лист	Листов
Разраб	А.В.Зубова	05.2021					п	1	1
Проб	С.И.Симутин	05.2021							
ГИП	А.В.Зубова	05.2021							
Н. контроль	С.И.Симутин	05.2021							
						Чертеж обоснования проекта межевания М 1:5000			
						ООО "МФЦ" "Брянскэмпромект"			
						Формат			

ФГИС ЕГРН

полное наименование органа регистрации прав

Раздел 1

Выписка из Единого государственного реестра недвижимости об объекте недвижимости

Сведения о характеристиках объекта недвижимости

На основании запроса от 12.05.2021 г., поступившего на рассмотрение 13.05.2021 г., сообщаем, что согласно записям Единого государственного реестра недвижимости:

Земельный участок			
<small>(вид объекта недвижимости)</small>			
Лист № ___ Раздела 1	Всего листов раздела 1 : ___	Всего разделов: ___	Всего листов выписки: ___
13.05.2021 № 99/2021/392637567			
Кадастровый номер:		40:03:110201:736	

Номер кадастрового квартала:	40:03:110201
Дата присвоения кадастрового номера:	18.08.2014
Ранее присвоенный государственный учетный номер:	данные отсутствуют
Адрес:	установлено относительно ориентира, расположенного в границах участка. Почтовый адрес ориентира: Калужская область, р-н Боровский, г. Балабаново, ул. Гагарина
Площадь:	1522 +/- 14 кв. м
Кадастровая стоимость, руб.:	2252636.1
Кадастровые номера расположенных в пределах земельного участка объектов недвижимости:	40:03:000000:2080, 40:03:000000:1689, 40:03:000000:2593
Кадастровые номера объектов недвижимости, из которых образован объект недвижимости:	40:03:110201:130, 40:03:110201:136
Кадастровые номера образованных объектов недвижимости:	данные отсутствуют
Сведения о включении объекта недвижимости в состав предприятия как имущественного комплекса:	

Государственный регистратор		ФГИС ЕГРН
полное наименование должности	подпись	инициалы, фамилия

М.П.

Выписка из Единого государственного реестра недвижимости об объекте недвижимости

Сведения о характеристиках объекта недвижимости

Земельный участок			
(вид объекта недвижимости)			
Лист № __ Раздела 1	Всего листов раздела 1 : __	Всего разделов: __	Всего листов выписки: __
13.05.2021 № 99/2021/392637567			
Кадастровый номер:		40:03:110201:736	

Категория земель:	Земли населённых пунктов
Виды разрешенного использования:	Для иных видов использования, характерных для населённых пунктов
Сведения о кадастровом инженере:	Иванов Сергей Андреевич №40-11-111
Сведения о лесах, водных объектах и об иных природных объектах, расположенных в пределах земельного участка:	данные отсутствуют
Сведения о том, что земельный участок полностью или частично расположен в границах зоны с особыми условиями использования территории или территории объекта культурного наследия	данные отсутствуют
Сведения о том, что земельный участок расположен в границах особой экономической зоны, территории опережающего социально-экономического развития, зоны территориального развития в Российской Федерации, игровой зоны:	данные отсутствуют
Сведения о том, что земельный участок расположен в границах особо охраняемой природной территории, охотничьих угодий, лесничеств, лесопарков:	данные отсутствуют
Сведения о результатах проведения государственного земельного надзора:	данные отсутствуют
Сведения о расположении земельного участка в границах территории, в отношении которой утвержден проект межевания территории:	данные отсутствуют

Государственный регистратор		ФГИС ЕГРН
полное наименование должности	подпись	инициалы, фамилия

М.П.

Выписка из Единого государственного реестра недвижимости об объекте недвижимости

Сведения о характеристиках объекта недвижимости

Земельный участок			
(вид объекта недвижимости)			
Лист № __ Раздела 1	Всего листов раздела 1 : __	Всего разделов: __	Всего листов выписки: __
13.05.2021 № 99/2021/392637567			
Кадастровый номер:		40:03:110201:736	

Условный номер земельного участка:	данные отсутствуют
Сведения о принятии акта и (или) заключении договора, предусматривающих предоставление в соответствии с земельным законодательством исполнительным органом государственной власти или органом местного самоуправления находящегося в государственной или муниципальной собственности земельного участка для строительства наемного дома социального использования или наемного дома коммерческого использования:	данные отсутствуют
Сведения о том, что земельный участок или земельные участки образованы на основании решения об изъятии земельного участка и (или) расположенного на нем объекта недвижимости для государственных или муниципальных нужд:	данные отсутствуют
Сведения о том, что земельный участок образован из земель или земельного участка, государственная собственность на которые не разграничена:	данные отсутствуют
Сведения о наличии земельного спора о местоположении границ земельных участков:	данные отсутствуют
Статус записи об объекте недвижимости:	Сведения об объекте недвижимости имеют статус "актуальные"
Особые отметки:	Для данного земельного участка обеспечен доступ посредством земельного участка (земельных участков) с кадастровым номером (кадастровыми номерами) земли общего пользования. Сведения о видах разрешенного использования имеют статус «Актуальные незасвидетельствованные». Право (ограничение права, обременение объекта недвижимости) зарегистрировано на данный объект недвижимости с видами разрешенного использования отсутствует. Сведения необходимые для заполнения раздела 3.1 отсутствуют.
Получатель выписки:	Юрченко Светлана Алексеевна

Государственный регистратор		ФГИС ЕГРН
полное наименование должности	подпись	инициалы, фамилия

М.П.

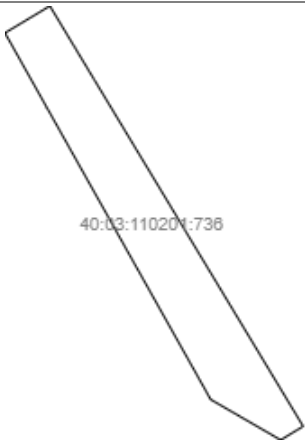
Выписка из Единого государственного реестра недвижимости об объекте недвижимости
Сведения о зарегистрированных правах

Земельный участок			
<small>(вид объекта недвижимости)</small>			
Лист № ____ Раздела 2	Всего листов раздела 2 : ____	Всего разделов: ____	Всего листов выписки: ____
13.05.2021 № 99/2021/392637567			
Кадастровый номер:		40:03:110201:736	
1.	Правообладатель (правообладатели):	1.1.	Муниципальное образование городского поселения "Город Балабаново" Боровского района Калужской области
2.	Вид, номер и дата государственной регистрации права:	2.1.	Собственность, № 40-40-03/025/2014-143 от 15.09.2014
3.	Ограничение прав и обременение объекта недвижимости:	не зарегистрировано	
4.	Договоры участия в долевом строительстве:	данные отсутствуют	
5.	Заявленные в судебном порядке права требования:	данные отсутствуют	
6.	Сведения о возражении в отношении зарегистрированного права:	данные отсутствуют	
7.	Сведения о наличии решения об изъятии объекта недвижимости для государственных и муниципальных нужд:	данные отсутствуют	
8.	Сведения о невозможности государственной регистрации без личного участия правообладателя или его законного представителя:		
9.	Правопритязания и сведения о наличии поступивших, но не рассмотренных заявлений о проведении государственной регистрации права (перехода, прекращения права), ограничения права или обременения объекта недвижимости, сделки в отношении объекта недвижимости:	данные отсутствуют	
10.	Сведения об осуществлении государственной регистрации сделки, права, ограничения права без необходимого в силу закона согласия третьего лица, органа:	данные отсутствуют	
11.	Сведения о невозможности государственной регистрации перехода, прекращения, ограничения права на земельный участок из земель сельскохозяйственного назначения:		
Государственный регистратор		ФГИС ЕГРН	
полное наименование должности		подпись	
		инициалы, фамилия	

М.П.

Выписка из Единого государственного реестра недвижимости об объекте недвижимости
Описание местоположения земельного участка

Земельный участок			
(вид объекта недвижимости)			
Лист № ____ Раздела 3	Всего листов раздела 3 : ____	Всего разделов: ____	Всего листов выписки: ____
13.05.2021 № 99/2021/392637567			
Кадастровый номер:		40:03:110201:736	

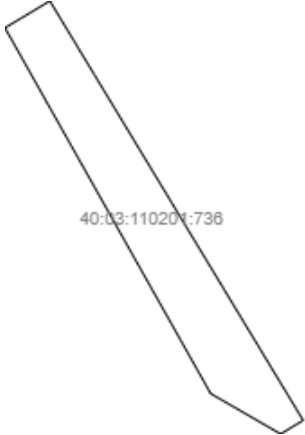
План (чертеж, схема) земельного участка			
			
Масштаб 1: данные отсутствуют	Условные обозначения:		

Государственный регистратор		ФГИС ЕГРН
полное наименование должности	подпись	инициалы, фамилия

М.П.

Выписка из Единого государственного реестра недвижимости об объекте недвижимости
Описание местоположения земельного участка

Земельный участок			
<small>(вид объекта недвижимости)</small>			
Лист № ____ Раздела 3	Всего листов раздела 3 : ____	Всего разделов: ____	Всего листов выписки: ____
13.05.2021 № 99/2021/392637567			
Кадастровый номер:		40:03:110201:736	

План (чертеж, схема) земельного участка			
			
Масштаб 1: данные отсутствуют	Условные обозначения:		

Государственный регистратор		ФГИС ЕГРН
полное наименование должности	подпись	инициалы, фамилия

М.П.

Выписка из Единого государственного реестра недвижимости об объекте недвижимости
Описание местоположения земельного участка

Земельный участок			
<small>(вид объекта недвижимости)</small>			
Лист № ____ Раздела 3.2	Всего листов раздела 3.2 : ____	Всего разделов: ____	Всего листов выписки: ____
13.05.2021 № 99/2021/392637567			
Кадастровый номер:		40:03:110201:736	

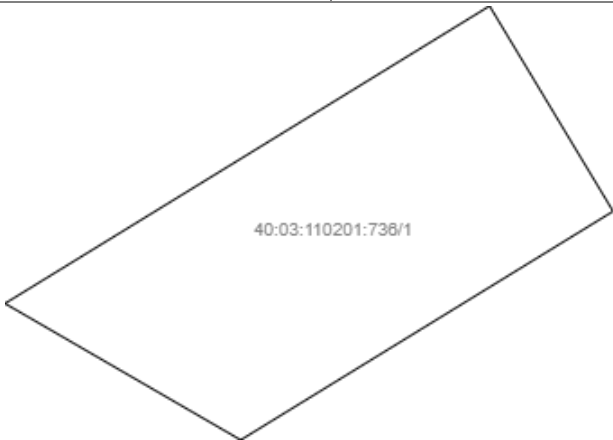
Сведения о характерных точках границы земельного участка				
Система координат				
Зона №				
Номер точки	Координаты		Описание закрепления на местности	Средняя квадратическая погрешность определения координат характерных точек границ земельного участка, м
	X	Y		
1	2	3	4	5
1	505507.03	1324064.69	данные отсутствуют	данные отсутствуют
2	505513.31	1324075.18	данные отсутствуют	данные отсутствуют
3	505503.78	1324080.93	данные отсутствуют	данные отсутствуют
4	505496.24	1324085.49	данные отсутствуют	данные отсутствуют
5	505415.4	1324134.36	данные отсутствуют	данные отсутствуют
6	505412.22	1324129.1	данные отсутствуют	данные отсутствуют
7	505421.65	1324112.75	данные отсутствуют	данные отсутствуют
8	505489.6	1324074.5	данные отсутствуют	данные отсутствуют

Государственный регистратор		ФГИС ЕГРН
полное наименование должности	подпись	инициалы, фамилия

М.П.

Выписка из Единого государственного реестра недвижимости об объекте недвижимости
Сведения о частях земельного участка

Земельный участок			
<small>(вид объекта недвижимости)</small>			
Лист № ____ Раздела 4	Всего листов раздела 4 : ____	Всего разделов: ____	Всего листов выписки: ____
13.05.2021 № 99/2021/392637567			
Кадастровый номер:		40:03:110201:736	

План (чертеж, схема) части земельного участка	Учетный номер части: 40:03:110201:736/1
	
Масштаб 1: данные отсутствуют	Условные обозначения:

Государственный регистратор		ФГИС ЕГРН
полное наименование должности	подпись	инициалы, фамилия

М.П.

Выписка из Единого государственного реестра недвижимости об объекте недвижимости
Сведения о частях земельного участка

Земельный участок			
<small>(вид объекта недвижимости)</small>			
Лист № ____ Раздела 4	Всего листов раздела 4 : ____	Всего разделов: ____	Всего листов выписки: ____
13.05.2021.№ 99/2021/392637567			
Кадастровый номер:		40:03:110201:736	

План (чертеж, схема) части земельного участка	Учетный номер части: 40:03:110201:736/1
 <p>40:03:110201:736/1</p>	
Масштаб 1: данные отсутствуют	Условные обозначения:

Государственный регистратор		ФГИС ЕГРН
полное наименование должности	подпись	инициалы, фамилия

М.П.

Выписка из Единого государственного реестра недвижимости об объекте недвижимости
Сведения о частях земельного участка

Земельный участок			
<small>(вид объекта недвижимости)</small>			
Лист № ___ Раздела 4.1	Всего листов раздела 4.1 : ___	Всего разделов: ___	Всего листов выписки: ___
13.05.2021 № 99/2021/392637567			
Кадастровый номер:		40:03:110201:736	

Учетный номер части	Площадь (м ²)	Содержание ограничения в использовании или ограничения права на объект недвижимости или обременения объекта недвижимости
1	2	3
1	34	Ограничения прав на земельный участок, предусмотренные статьями 56, 56.1 Земельного кодекса Российской Федерации, Приказ "Об утверждении границы охранной зоны газораспределительной сети..." от 06.08.2020 г. №367-оз № 367-оз от 06.08.2020, срок действия: 07.10.2020
1	34	Ограничения прав на земельный участок, предусмотренные статьями 56, 56.1 Земельного кодекса Российской Федерации, Приказ "Об утверждении границы охранной зоны газораспределительной сети..." от 06.08.2020 г. №367-оз № 367-оз от 06.08.2020, срок действия: 07.10.2020

Государственный регистратор		ФГИС ЕГРН
полное наименование должности	подпись	инициалы, фамилия

М.П.

Выписка из Единого государственного реестра недвижимости об объекте недвижимости
Сведения о частях земельного участка

Земельный участок				
<small>(вид объекта недвижимости)</small>				
Лист № ____ Раздела 4.2		Всего листов раздела 4.2 : ____		Всего разделов: ____
Всего листов выписки: ____				
13.05.2021.№ 99/2021/392637567				
Кадастровый номер:			40:03:110201:736	
Сведения о характерных точках границы части (частей) земельного участка				
Учетный номер части: 1				
Система координат: МСК-05				
Зона №				
Номер точки	Координаты, м		Описание закрепления на местности	Средняя квадратическая погрешность определения координат характерных точек границы части земельного участка, м
	X	Y		
1	2	3	4	5
9	505420.68	1324131.17	данные отсутствуют	данные отсутствуют
9	505420.68	1324131.17	данные отсутствуют	данные отсутствуют
10	505417.25	1324133.24	данные отсутствуют	данные отсутствуют
11	505413.43	1324127	данные отсутствуют	данные отсутствуют
12	505415.71	1324123.05	данные отсутствуют	данные отсутствуют

Государственный регистратор		ФГИС ЕГРН
полное наименование должности	подпись	инициалы, фамилия

М.П.

Выписка из Единого государственного реестра недвижимости об объекте недвижимости
Сведения о частях земельного участка

Земельный участок				
(вид объекта недвижимости)				
Лист № ____ Раздела 4.2		Всего листов раздела 4.2 : ____		Всего разделов: ____
Всего листов выписки: ____				
13.05.2021.№ 99/2021/392637567				
Кадастровый номер:			40:03:110201:736	
Сведения о характерных точках границы части (частей) земельного участка				
Учетный номер части: 1				
Система координат: МСК-05				
Зона №				
Номер точки	Координаты, м		Описание закрепления на местности	Средняя квадратическая погрешность определения координат характерных точек границы части земельного участка, м
	X	Y		
1	2	3	4	5
9	505420.68	1324131.17	данные отсутствуют	данные отсутствуют
9	505420.68	1324131.17	данные отсутствуют	данные отсутствуют
10	505417.25	1324133.24	данные отсутствуют	данные отсутствуют
11	505413.43	1324127	данные отсутствуют	данные отсутствуют
12	505415.71	1324123.05	данные отсутствуют	данные отсутствуют

Государственный регистратор		ФГИС ЕГРН
полное наименование должности	подпись	инициалы, фамилия

М.П.

ФГИС ЕГРН

полное наименование органа регистрации прав

Раздел 1

Выписка из Единого государственного реестра недвижимости об объекте недвижимости

Сведения о характеристиках объекта недвижимости

На основании запроса от 12.05.2021 г., поступившего на рассмотрение 13.05.2021 г., сообщаем, что согласно записям Единого государственного реестра недвижимости:

Земельный участок			
<small>(вид объекта недвижимости)</small>			
Лист № ___ Раздела 1	Всего листов раздела 1 : ___	Всего разделов: ___	Всего листов выписки: ___
13.05.2021 № 99/2021/392618802			
Кадастровый номер:		40:03:110105:208	

Номер кадастрового квартала:	40:03:110105
Дата присвоения кадастрового номера:	27.01.2021
Ранее присвоенный государственный учетный номер:	данные отсутствуют
Адрес:	установлено относительно ориентира, расположенного в границах участка. Почтовый адрес ориентира: Калужская область, р-н Боровский, г. Балабаново, ул. Боровская
Площадь:	356 +/- 7 кв. м
Кадастровая стоимость, руб.:	597513.96
Кадастровые номера расположенных в пределах земельного участка объектов недвижимости:	40:03:000000:1689
Кадастровые номера объектов недвижимости, из которых образован объект недвижимости:	40:03:110105:80, 40:03:110105:88, 40:03:110105:91, 40:03:110105:95
Кадастровые номера образованных объектов недвижимости:	данные отсутствуют
Сведения о включении объекта недвижимости в состав предприятия как имущественного комплекса:	

Государственный регистратор		ФГИС ЕГРН
полное наименование должности	подпись	инициалы, фамилия

М.П.

Выписка из Единого государственного реестра недвижимости об объекте недвижимости

Сведения о характеристиках объекта недвижимости

Земельный участок			
(вид объекта недвижимости)			
Лист № __ Раздела 1	Всего листов раздела 1 : __	Всего разделов: __	Всего листов выписки: __
13.05.2021 № 99/2021/392618802			
Кадастровый номер:		40:03:110105:208	

Категория земель:	Земли населённых пунктов
Виды разрешенного использования:	Для размещения хлебокомбината
Сведения о кадастровом инженере:	Иванов Сергей Андреевич №40-11-111
Сведения о лесах, водных объектах и об иных природных объектах, расположенных в пределах земельного участка:	данные отсутствуют
Сведения о том, что земельный участок полностью или частично расположен в границах зоны с особыми условиями использования территории или территории объекта культурного наследия	данные отсутствуют
Сведения о том, что земельный участок расположен в границах особой экономической зоны, территории опережающего социально-экономического развития, зоны территориального развития в Российской Федерации, игровой зоны:	данные отсутствуют
Сведения о том, что земельный участок расположен в границах особо охраняемой природной территории, охотничьих угодий, лесничеств, лесопарков:	данные отсутствуют
Сведения о результатах проведения государственного земельного надзора:	данные отсутствуют
Сведения о расположении земельного участка в границах территории, в отношении которой утвержден проект межевания территории:	данные отсутствуют

Государственный регистратор		ФГИС ЕГРН
полное наименование должности	подпись	инициалы, фамилия

М.П.

Выписка из Единого государственного реестра недвижимости об объекте недвижимости

Сведения о характеристиках объекта недвижимости

Земельный участок			
(вид объекта недвижимости)			
Лист № __ Раздела 1	Всего листов раздела 1 : __	Всего разделов: __	Всего листов выписки: __
13.05.2021 № 99/2021/392618802			
Кадастровый номер:		40:03:110105:208	

Условный номер земельного участка:	данные отсутствуют
Сведения о принятии акта и (или) заключении договора, предусматривающих предоставление в соответствии с земельным законодательством исполнительным органом государственной власти или органом местного самоуправления находящегося в государственной или муниципальной собственности земельного участка для строительства наемного дома социального использования или наемного дома коммерческого использования:	данные отсутствуют
Сведения о том, что земельный участок или земельные участки образованы на основании решения об изъятии земельного участка и (или) расположенного на нем объекта недвижимости для государственных или муниципальных нужд:	данные отсутствуют
Сведения о том, что земельный участок образован из земель или земельного участка, государственная собственность на которые не разграничена:	данные отсутствуют
Сведения о наличии земельного спора о местоположении границ земельных участков:	данные отсутствуют
Статус записи об объекте недвижимости:	Сведения об объекте недвижимости имеют статус "актуальные"
Особые отметки:	Для данного земельного участка обеспечен доступ посредством земельного участка (земельных участков) с кадастровым номером (кадастровыми номерами) 40:03:110105:211. Сведения о видах разрешенного использования имеют статус «Актуальные незасвидетельствованные». Право (ограничение права, обременение объекта недвижимости) зарегистрировано на данный объект недвижимости с видами разрешенного использования отсутствует. Сведения необходимые для заполнения раздела 3.1 отсутствуют. Сведения необходимые для заполнения раздела 4 отсутствуют.
Получатель выписки:	Юрченко Светлана Алексеевна

Государственный регистратор		ФГИС ЕГРН
полное наименование должности	подпись	инициалы, фамилия

М.П.

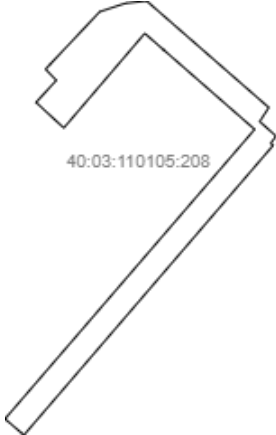
Выписка из Единого государственного реестра недвижимости об объекте недвижимости
Сведения о зарегистрированных правах

Земельный участок	
<small>(вид объекта недвижимости)</small>	
Лист № ____ Раздела 2	Всего листов раздела 2 : ____
Всего разделов: ____	Всего листов выписки: ____
13.05.2021 № 99/2021/392618802	
Кадастровый номер:	40:03:110105:208
1. Правообладатель (правообладатели):	1.1. Попова Наталья Игоревна
2. Вид, номер и дата государственной регистрации права:	2.1. Собственность, № 40:03:110105:208-40/062/2021-1 от 27.01.2021
3. Ограничение прав и обременение объекта недвижимости:	
3.1.1. вид:	Залог в силу закона
дата государственной регистрации:	27.01.2021
номер государственной регистрации:	40:03:110105:208-40/062/2021-2
срок, на который установлено ограничение прав и обременение объекта недвижимости:	27.01.2021 по 10.08.2019
лицо, в пользу которого установлено ограничение прав и обременение объекта недвижимости:	Городское потребительское общество, ИНН: 4003011544
основание государственной регистрации:	'Договор купли-продажи земельного участка' от 05.05.2016; 'Дополнительное соглашение к Договору купли-продажи земельного участка от 05 мая 2016г.' от 31.12.2016
4. Договоры участия в долевом строительстве:	данные отсутствуют
5. Заявленные в судебном порядке права требования:	данные отсутствуют
6. Сведения о возражении в отношении зарегистрированного права:	данные отсутствуют
7. Сведения о наличии решения об изъятии объекта недвижимости для государственных и муниципальных нужд:	данные отсутствуют
8. Сведения о невозможности государственной регистрации без личного участия правообладателя или его законного представителя:	
9. Правопритязания и сведения о наличии поступивших, но не рассмотренных заявлений о проведении государственной регистрации права (перехода, прекращения права), ограничения права или обременения объекта недвижимости, сделки в отношении объекта недвижимости:	данные отсутствуют
10. Сведения об осуществлении государственной регистрации сделки, права, ограничения права без необходимого в силу закона согласия третьего лица, органа:	данные отсутствуют
11. Сведения о невозможности государственной регистрации перехода, прекращения, ограничения права на земельный участок из земель сельскохозяйственного назначения:	

Государственный регистратор		ФГИС ЕГРН
полное наименование должности	подпись	инициалы, фамилия

Выписка из Единого государственного реестра недвижимости об объекте недвижимости
Описание местоположения земельного участка

Земельный участок			
(вид объекта недвижимости)			
Лист № ___ Раздела 3	Всего листов раздела 3 : ___	Всего разделов: ___	Всего листов выписки: ___
13.05.2021 № 99/2021/392618802			
Кадастровый номер:		40:03:110105:208	

План (чертеж, схема) земельного участка			
 <p>40:03:110105:208</p>			
Масштаб 1: данные отсутствуют	Условные обозначения:		

Государственный регистратор		ФГИС ЕГРН
полное наименование должности	подпись	инициалы, фамилия

М.П.

Выписка из Единого государственного реестра недвижимости об объекте недвижимости
Описание местоположения земельного участка

Земельный участок			
<small>(вид объекта недвижимости)</small>			
Лист № ___ Раздела 3.2	Всего листов раздела 3.2 : ___	Всего разделов: ___	Всего листов выписки: ___
13.05.2021 № 99/2021/392618802			
Кадастровый номер:		40:03:110105:208	

Сведения о характерных точках границы земельного участка				
Система координат				
Зона №				
Номер точки	Координаты		Описание закрепления на местности	Средняя квадратическая погрешность определения координат характерных точек границ земельного участка, м
	X	Y		
1	2	3	4	5
1	505558.57	1324358.23	данные отсутствуют	данные отсутствуют
2	505561.52	1324360.95	данные отсутствуют	данные отсутствуют
3	505563.01	1324359.5	данные отсутствуют	данные отсутствуют
4	505563.6	1324360.06	данные отсутствуют	данные отсутствуют
5	505570.69	1324366.77	данные отсутствуют	данные отсутствуют
6	505571.75	1324369.97	данные отсутствуют	данные отсутствуют
7	505571.85	1324370.49	данные отсутствуют	данные отсутствуют
8	505572.13	1324373.07	данные отсутствуют	данные отсутствуют
9	505557.88	1324389.45	данные отсутствуют	данные отсутствуют
10	505556.01	1324388.23	данные отсутствуют	данные отсутствуют
11	505554.06	1324390.42	данные отсутствуют	данные отсутствуют
12	505553.08	1324389.71	данные отсутствуют	данные отсутствуют
13	505552.81	1324390.02	данные отсутствуют	данные отсутствуют
14	505514.09	1324356.61	данные отсутствуют	данные отсутствуют
15	505514.33	1324356.31	данные отсутствуют	данные отсутствуют

Государственный регистратор		ФГИС ЕГРН
полное наименование должности	подпись	инициалы, фамилия

М.П.

Выписка из Единого государственного реестра недвижимости об объекте недвижимости
Описание местоположения земельного участка

Земельный участок			
<small>(вид объекта недвижимости)</small>			
Лист № ___ Раздела 3.2	Всего листов раздела 3.2 : ___	Всего разделов: ___	Всего листов выписки: ___
13.05.2021.№ 99/2021/392618802			
Кадастровый номер:		40:03:110105:208	

Сведения о характерных точках границы земельного участка				
Система координат				
Зона №				
Номер точки	Координаты		Описание закрепления на местности	Средняя квадратическая погрешность определения координат характерных точек границ земельного участка, м
	X	Y		
1	2	3	4	5
16	505516.24	1324354.06	данные отсутствуют	данные отсутствуют
17	505554.96	1324387.55	данные отсутствуют	данные отсутствуют
18	505565.58	1324375.36	данные отсутствуют	данные отсутствуют
19	505567.8	1324372.81	данные отсутствуют	данные отсутствуют
20	505555.15	1324361.95	данные отсутствуют	данные отсутствуют

Государственный регистратор		ФГИС ЕГРН
полное наименование должности	подпись	инициалы, фамилия

М.П.

ФГИС ЕГРН

полное наименование органа регистрации прав

Раздел 1

Выписка из Единого государственного реестра недвижимости об объекте недвижимости

Сведения о характеристиках объекта недвижимости

На основании запроса от 12.05.2021 г., поступившего на рассмотрение 13.05.2021 г., сообщаем, что согласно записям Единого государственного реестра недвижимости:

Земельный участок			
<small>(вид объекта недвижимости)</small>			
Лист № ___ Раздела 1	Всего листов раздела 1 : ___	Всего разделов: ___	Всего листов выписки: ___
13.05.2021 № 99/2021/392625115			
Кадастровый номер:		40:03:110105:81	

Номер кадастрового квартала:	40:03:110105
Дата присвоения кадастрового номера:	30.12.2015
Ранее присвоенный государственный учетный номер:	данные отсутствуют
Адрес:	установлено относительно ориентира, расположенного в границах участка. Почтовый адрес ориентира: Калужская область, р-н Боровский, г. Балабаново, ул. Боровская
Площадь:	29 +/- 2 кв. м
Кадастровая стоимость, руб.:	49163.12
Кадастровые номера расположенных в пределах земельного участка объектов недвижимости:	данные отсутствуют
Кадастровые номера объектов недвижимости, из которых образован объект недвижимости:	40:03:110105:23, 40:03:110105:56, 40:03:110105:58, 40:03:110105:61, 40:03:110105:62
Кадастровые номера образованных объектов недвижимости:	данные отсутствуют
Сведения о включении объекта недвижимости в состав предприятия как имущественного комплекса:	

Государственный регистратор		ФГИС ЕГРН
полное наименование должности	подпись	инициалы, фамилия

М.П.

Выписка из Единого государственного реестра недвижимости об объекте недвижимости

Сведения о характеристиках объекта недвижимости

Земельный участок			
(вид объекта недвижимости)			
Лист № __ Раздела 1	Всего листов раздела 1 : __	Всего разделов: __	Всего листов выписки: __
13.05.2021 № 99/2021/392625115			
Кадастровый номер:		40:03:110105:81	

Категория земель:	Земли населённых пунктов
Виды разрешенного использования:	Для размещения объектов, характерных для населённых пунктов
Сведения о кадастровом инженере:	Иванов Сергей Андреевич №40-11-111
Сведения о лесах, водных объектах и об иных природных объектах, расположенных в пределах земельного участка:	данные отсутствуют
Сведения о том, что земельный участок полностью или частично расположен в границах зоны с особыми условиями использования территории или территории объекта культурного наследия	данные отсутствуют
Сведения о том, что земельный участок расположен в границах особой экономической зоны, территории опережающего социально-экономического развития, зоны территориального развития в Российской Федерации, игровой зоны:	данные отсутствуют
Сведения о том, что земельный участок расположен в границах особо охраняемой природной территории, охотничьих угодий, лесничеств, лесопарков:	данные отсутствуют
Сведения о результатах проведения государственного земельного надзора:	данные отсутствуют
Сведения о расположении земельного участка в границах территории, в отношении которой утвержден проект межевания территории:	данные отсутствуют

Государственный регистратор		ФГИС ЕГРН
полное наименование должности	подпись	инициалы, фамилия

М.П.

Выписка из Единого государственного реестра недвижимости об объекте недвижимости

Сведения о характеристиках объекта недвижимости

Земельный участок			
(вид объекта недвижимости)			
Лист № __ Раздела 1	Всего листов раздела 1 : __	Всего разделов: __	Всего листов выписки: __
13.05.2021 № 99/2021/392625115			
Кадастровый номер:		40:03:110105:81	

Условный номер земельного участка:	данные отсутствуют
Сведения о принятии акта и (или) заключении договора, предусматривающих предоставление в соответствии с земельным законодательством исполнительным органом государственной власти или органом местного самоуправления находящегося в государственной или муниципальной собственности земельного участка для строительства наемного дома социального использования или наемного дома коммерческого использования:	данные отсутствуют
Сведения о том, что земельный участок или земельные участки образованы на основании решения об изъятии земельного участка и (или) расположенного на нем объекта недвижимости для государственных или муниципальных нужд:	данные отсутствуют
Сведения о том, что земельный участок образован из земель или земельного участка, государственная собственность на которые не разграничена:	данные отсутствуют
Сведения о наличии земельного спора о местоположении границ земельных участков:	данные отсутствуют
Статус записи об объекте недвижимости:	Сведения об объекте недвижимости имеют статус "актуальные"
Особые отметки:	Для данного земельного участка обеспечен доступ посредством земельного участка (земельных участков) с кадастровым номером (кадастровыми номерами) земли общего пользования. Сведения о видах разрешенного использования имеют статус «Актуальные незасвидетельствованные». Право (ограничение права, обременение объекта недвижимости) зарегистрировано на данный объект недвижимости с видами разрешенного использования отсутствует. Сведения необходимые для заполнения раздела 3.1 отсутствуют. Сведения необходимые для заполнения раздела 4 отсутствуют.
Получатель выписки:	Юрченко Светлана Алексеевна

Государственный регистратор		ФГИС ЕГРН
полное наименование должности	подпись	инициалы, фамилия

М.П.

Выписка из Единого государственного реестра недвижимости об объекте недвижимости
Сведения о зарегистрированных правах

Земельный участок	
<small>(вид объекта недвижимости)</small>	
Лист № ____ Раздела 2	Всего листов раздела 2 : ____
Всего разделов: ____	
Всего листов выписки: ____	
13.05.2021 № 99/2021/392625115	
Кадастровый номер:	40:03:110105:81
1.	Правообладатель (правообладатели):
1.1.	Мишин Максим Александрович
2.	Вид, номер и дата государственной регистрации права:
2.1.	Собственность, № 40:03:110105:81-40/104/2020-4 от 19.10.2020
3.	Ограничение прав и обременение объекта недвижимости:
3.1.1.	вид:
	Запрещение регистрации
	дата государственной регистрации:
	31.03.2021
	номер государственной регистрации:
	40:03:110105:81-40/104/2021-5
	срок, на который установлено ограничение прав и обременение объекта недвижимости:
	лицо, в пользу которого установлено ограничение прав и обременение объекта недвижимости:
	Не определено
	основание государственной регистрации:
	'Постановление о запрете на совершение действий по регистрации (pdf)' №2018071057/7743 от 22.03.2021, Межрайонный отдел судебных приставов по исполнению постановлений налоговых органов Управления Федеральной службы судебных приставов по Москве
4.	Договоры участия в долевом строительстве:
	данные отсутствуют
5.	Заявленные в судебном порядке права требования:
	данные отсутствуют
6.	Сведения о возражении в отношении зарегистрированного права:
	данные отсутствуют
7.	Сведения о наличии решения об изъятии объекта недвижимости для государственных и муниципальных нужд:
	данные отсутствуют
8.	Сведения о невозможности государственной регистрации без личного участия правообладателя или его законного представителя:
9.	Правопритязания и сведения о наличии поступивших, но не рассмотренных заявлений о проведении государственной регистрации права (перехода, прекращения права), ограничения права или обременения объекта недвижимости, сделки в отношении объекта недвижимости:
	данные отсутствуют
10.	Сведения об осуществлении государственной регистрации сделки, права, ограничения права без необходимого в силу закона согласия третьего лица, органа:
	данные отсутствуют
11.	Сведения о невозможности государственной регистрации перехода, прекращения, ограничения права на земельный участок из земель сельскохозяйственного назначения:

Государственный регистратор		ФГИС ЕГРН
полное наименование должности	подпись	инициалы, фамилия

Выписка из Единого государственного реестра недвижимости об объекте недвижимости
Описание местоположения земельного участка

Земельный участок			
(вид объекта недвижимости)			
Лист № ____ Раздела 3	Всего листов раздела 3 : ____	Всего разделов: ____	Всего листов выписки: ____
13.05.2021 № 99/2021/392625115			
Кадастровый номер:		40:03:110105:81	

План (чертеж, схема) земельного участка			
			
Масштаб 1: данные отсутствуют	Условные обозначения:		

Государственный регистратор		ФГИС ЕГРН
полное наименование должности	подпись	инициалы, фамилия

М.П.

Выписка из Единого государственного реестра недвижимости об объекте недвижимости
Описание местоположения земельного участка

Земельный участок			
(вид объекта недвижимости)			
Лист № ___ Раздела 3.2	Всего листов раздела 3.2 : ___	Всего разделов: ___	Всего листов выписки: ___
13.05.2021 № 99/2021/392625115			
Кадастровый номер:		40:03:110105:81	

Сведения о характерных точках границы земельного участка				
Система координат				
Зона №				
Номер точки	Координаты		Описание закрепления на местности	Средняя квадратическая погрешность определения координат характерных точек границ земельного участка, м
	X	Y		
1	2	3	4	5
1	505509.71	1324348.4	данные отсутствуют	данные отсутствуют
2	505516.24	1324354.06	данные отсутствуют	данные отсутствуют
3	505514.33	1324356.31	данные отсутствуют	данные отсутствуют
4	505514.09	1324356.61	данные отсутствуют	данные отсутствуют
5	505507.53	1324350.97	данные отсутствуют	данные отсутствуют

Государственный регистратор		ФГИС ЕГРН
полное наименование должности	подпись	инициалы, фамилия

М.П.

ФГИС ЕГРН

полное наименование органа регистрации прав

Раздел 1

Выписка из Единого государственного реестра недвижимости об объекте недвижимости

Сведения о характеристиках объекта недвижимости

На основании запроса от 12.05.2021 г., поступившего на рассмотрение 13.05.2021 г., сообщаем, что согласно записям Единого государственного реестра недвижимости:

Земельный участок			
(вид объекта недвижимости)			
Лист № ___ Раздела 1	Всего листов раздела 1 : ___	Всего разделов: ___	Всего листов выписки: ___
13.05.2021 № 99/2021/392601887			
Кадастровый номер:		40:03:110105:19	

Номер кадастрового квартала:	40:03:110105
Дата присвоения кадастрового номера:	25.02.1997
Ранее присвоенный государственный учетный номер:	Иной номер: (У40:03:11 01 05:0012)
Адрес:	установлено относительно ориентира, расположенного в границах участка. Почтовый адрес ориентира: обл. Калужская, р-н Боровский, г. Балабаново,, ул. Боровская, дом 46
Площадь:	1130 +/- 12 кв. м
Кадастровая стоимость, руб.:	703210.3
Кадастровые номера расположенных в пределах земельного участка объектов недвижимости:	40:03:000000:1517
Кадастровые номера объектов недвижимости, из которых образован объект недвижимости:	данные отсутствуют
Кадастровые номера образованных объектов недвижимости:	данные отсутствуют
Сведения о включении объекта недвижимости в состав предприятия как имущественного комплекса:	

Государственный регистратор		ФГИС ЕГРН
полное наименование должности	подпись	инициалы, фамилия

М.П.

Выписка из Единого государственного реестра недвижимости об объекте недвижимости
Сведения о характеристиках объекта недвижимости

Земельный участок			
<small>(вид объекта недвижимости)</small>			
Лист № ___ Раздела 1	Всего листов раздела 1 : ___	Всего разделов: ___	Всего листов выписки: ___
13.05.2021.№ 99/2021/392601887			
Кадастровый номер:		40:03:110105:19	

Категория земель:	Земли населённых пунктов
Виды разрешенного использования:	Для ведения личного подсобного хозяйства
Сведения о кадастровом инженере:	данные отсутствуют
Сведения о лесах, водных объектах и об иных природных объектах, расположенных в пределах земельного участка:	данные отсутствуют
Сведения о том, что земельный участок полностью или частично расположен в границах зоны с особыми условиями использования территории или территории объекта культурного наследия	данные отсутствуют
Сведения о том, что земельный участок расположен в границах особой экономической зоны, территории опережающего социально-экономического развития, зоны территориального развития в Российской Федерации, игровой зоны:	данные отсутствуют
Сведения о том, что земельный участок расположен в границах особо охраняемой природной территории, охотничьих угодий, лесничеств, лесопарков:	данные отсутствуют
Сведения о результатах проведения государственного земельного надзора:	данные отсутствуют
Сведения о расположении земельного участка в границах территории, в отношении которой утвержден проект межевания территории:	данные отсутствуют

Государственный регистратор		ФГИС ЕГРН
полное наименование должности	подпись	инициалы, фамилия

М.П.

Выписка из Единого государственного реестра недвижимости об объекте недвижимости
Сведения о характеристиках объекта недвижимости

Земельный участок			
<small>(вид объекта недвижимости)</small>			
Лист № __ Раздела 1	Всего листов раздела 1 : __	Всего разделов: __	Всего листов выписки: __
13.05.2021.№ 99/2021/392601887			
Кадастровый номер:		40:03:110105:19	

Условный номер земельного участка:	данные отсутствуют
Сведения о принятии акта и (или) заключении договора, предусматривающих предоставление в соответствии с земельным законодательством исполнительным органом государственной власти или органом местного самоуправления находящегося в государственной или муниципальной собственности земельного участка для строительства наемного дома социального использования или наемного дома коммерческого использования:	данные отсутствуют
Сведения о том, что земельный участок или земельные участки образованы на основании решения об изъятии земельного участка и (или) расположенного на нем объекта недвижимости для государственных или муниципальных нужд:	данные отсутствуют
Сведения о том, что земельный участок образован из земель или земельного участка, государственная собственность на которые не разграничена:	данные отсутствуют
Сведения о наличии земельного спора о местоположении границ земельных участков:	данные отсутствуют
Статус записи об объекте недвижимости:	Сведения об объекте недвижимости имеют статус "актуальные, ранее учтенные"
Особые отметки:	Сведения о видах разрешенного использования имеют статус «Актуальные незасвидетельствованные». Право (ограничение права, обременение объекта недвижимости) зарегистрировано на данный объект недвижимости с видами разрешенного использования отсутствует. Сведения необходимые для заполнения раздела 3.1 отсутствуют.
Получатель выписки:	Юрченко Светлана Алексеевна

Государственный регистратор		ФГИС ЕГРН
полное наименование должности	подпись	инициалы, фамилия

М.П.

Выписка из Единого государственного реестра недвижимости об объекте недвижимости
Сведения о зарегистрированных правах

Земельный участок	
<small>(вид объекта недвижимости)</small>	
Лист № ___ Раздела 2	Всего листов раздела 2 : ___
Всего разделов: ___	Всего листов выписки: ___
13.05.2021.№ 99/2021/392601887	
Кадастровый номер:	40:03:110105:19
1. Правообладатель (правообладатели):	1.1. Холиков Абдусамад Абдусаломович
2. Вид, номер и дата государственной регистрации права:	2.1. Собственность, № 40:03:110105:19-40/003/2017-3 от 28.08.2017
3. Ограничение прав и обременение объекта недвижимости:	
3.1.1. вид:	Запрещение регистрации
дата государственной регистрации:	01.04.2021
номер государственной регистрации:	40:03:110105:19-40/104/2021-5
срок, на который установлено ограничение прав и обременение объекта недвижимости:	
лицо, в пользу которого установлено ограничение прав и обременение объекта недвижимости:	не определено
основание государственной регистрации:	'Постановление о запрете на совершение действий по регистрации (pdf)' №236361347/4026 от 24.03.2021, Боровское районное отделение судебных приставов Управления Федеральной службы судебных приставов по Калужской области

Государственный регистратор		ФГИС ЕГРН
полное наименование должности	подпись	инициалы, фамилия

М.П.

Земельный участок			
(вид объекта недвижимости)			
Лист № ____ Раздела 2	Всего листов раздела 2 : ____	Всего разделов: ____	Всего листов выписки: ____
13.05.2021.№ 99/2021/392601887			
Кадастровый номер:		40:03:110105:19	

1.	Правообладатель (правообладатели):	1.2.	данные о правообладателе отсутствуют
2.	Вид, номер и дата государственной регистрации права:	2.2.	не зарегистрировано
3.	Ограничение прав и обременение объекта недвижимости:		
	3.2.1.	вид:	Запрещение регистрации
		дата государственной регистрации:	21.01.2021
		номер государственной регистрации:	40:03:110105:19-40/104/2021-4
		срок, на который установлено ограничение прав и обременение объекта недвижимости:	
	лицо, в пользу которого установлено ограничение прав и обременение объекта недвижимости:	Не определено	
	основание государственной регистрации:	'Постановление о запрете на совершение действий по регистрации (pdf)' №234924823/4026 от 25.12.2020, Боровское районное отделение судебных приставов Управления Федеральной службы судебных приставов по Калужской области	
4.	Договоры участия в долевом строительстве:	данные отсутствуют	
5.	Заявленные в судебном порядке права требования:	данные отсутствуют	
6.	Сведения о возражении в отношении зарегистрированного права:	данные отсутствуют	
7.	Сведения о наличии решения об изъятии объекта недвижимости для государственных и муниципальных нужд:	данные отсутствуют	
8.	Сведения о невозможности государственной регистрации без личного участия правообладателя или его законного представителя:		
9.	Правопритязания и сведения о наличии поступивших, но не рассмотренных заявлений о проведении государственной регистрации права (перехода, прекращения права), ограничения права или обременения объекта недвижимости, сделки в отношении объекта недвижимости:	данные отсутствуют	
10.	Сведения об осуществлении государственной регистрации сделки, права, ограничения права без необходимого в силу закона согласия третьего лица, органа:	данные отсутствуют	
11.	Сведения о невозможности государственной регистрации перехода, прекращения, ограничения права на земельный участок из земель сельскохозяйственного назначения:		

Государственный регистратор		ФГИС ЕГРН
полное наименование должности	подпись	инициалы, фамилия

ФГИС ЕГРН

полное наименование органа регистрации прав

Раздел 1

Выписка из Единого государственного реестра недвижимости об объекте недвижимости

Сведения о характеристиках объекта недвижимости

На основании запроса от 12.05.2021 г., поступившего на рассмотрение 13.05.2021 г., сообщаем, что согласно записям Единого государственного реестра недвижимости:

Земельный участок			
<small>(вид объекта недвижимости)</small>			
Лист № __ Раздела 1	Всего листов раздела 1 : __	Всего разделов: __	Всего листов выписки: __
13.05.2021 № 99/2021/392608974			
Кадастровый номер:		40:03:110105:18	

Номер кадастрового квартала:	40:03:110105
Дата присвоения кадастрового номера:	08.10.2005
Ранее присвоенный государственный учетный номер:	Иной номер: (У40:03:11 01 05:0011); 40:3:11:1:48
Адрес:	установлено относительно ориентира, расположенного в границах участка. Почтовый адрес ориентира: обл. Калужская, р-н Боровский, г. Балабаново., ул. Боровская, дом 48
Площадь:	1021 +/- 8 кв. м
Кадастровая стоимость, руб.:	635378.51
Кадастровые номера расположенных в пределах земельного участка объектов недвижимости:	40:03:110105:37
Кадастровые номера объектов недвижимости, из которых образован объект недвижимости:	данные отсутствуют
Кадастровые номера образованных объектов недвижимости:	данные отсутствуют
Сведения о включении объекта недвижимости в состав предприятия как имущественного комплекса:	

Государственный регистратор		ФГИС ЕГРН
полное наименование должности	подпись	инициалы, фамилия

М.П.

Выписка из Единого государственного реестра недвижимости об объекте недвижимости

Сведения о характеристиках объекта недвижимости

Земельный участок			
(вид объекта недвижимости)			
Лист № __ Раздела 1	Всего листов раздела 1 : __	Всего разделов: __	Всего листов выписки: __
13.05.2021 № 99/2021/392608974			
Кадастровый номер:		40:03:110105:18	

Категория земель:	Земли населённых пунктов
Виды разрешенного использования:	Для ведения личного подсобного хозяйства
Сведения о кадастровом инженере:	Плосконосов Андрей Николаевич №40-11-89
Сведения о лесах, водных объектах и об иных природных объектах, расположенных в пределах земельного участка:	данные отсутствуют
Сведения о том, что земельный участок полностью или частично расположен в границах зоны с особыми условиями использования территории или территории объекта культурного наследия	данные отсутствуют
Сведения о том, что земельный участок расположен в границах особой экономической зоны, территории опережающего социально-экономического развития, зоны территориального развития в Российской Федерации, игровой зоны:	данные отсутствуют
Сведения о том, что земельный участок расположен в границах особо охраняемой природной территории, охотничьих угодий, лесничеств, лесопарков:	данные отсутствуют
Сведения о результатах проведения государственного земельного надзора:	данные отсутствуют
Сведения о расположении земельного участка в границах территории, в отношении которой утвержден проект межевания территории:	данные отсутствуют

Государственный регистратор		ФГИС ЕГРН
полное наименование должности	подпись	инициалы, фамилия

М.П.

Выписка из Единого государственного реестра недвижимости об объекте недвижимости

Сведения о характеристиках объекта недвижимости

Земельный участок			
(вид объекта недвижимости)			
Лист № __ Раздела 1	Всего листов раздела 1 : __	Всего разделов: __	Всего листов выписки: __
13.05.2021 № 99/2021/392608974			
Кадастровый номер:		40:03:110105:18	

Условный номер земельного участка:	данные отсутствуют
Сведения о принятии акта и (или) заключении договора, предусматривающих предоставление в соответствии с земельным законодательством исполнительным органом государственной власти или органом местного самоуправления находящегося в государственной или муниципальной собственности земельного участка для строительства наемного дома социального использования или наемного дома коммерческого использования:	данные отсутствуют
Сведения о том, что земельный участок или земельные участки образованы на основании решения об изъятии земельного участка и (или) расположенного на нем объекта недвижимости для государственных или муниципальных нужд:	данные отсутствуют
Сведения о том, что земельный участок образован из земель или земельного участка, государственная собственность на которые не разграничена:	данные отсутствуют
Сведения о наличии земельного спора о местоположении границ земельных участков:	данные отсутствуют
Статус записи об объекте недвижимости:	Сведения об объекте недвижимости имеют статус "актуальные, ранее учтенные"
Особые отметки:	Сведения о видах разрешенного использования имеют статус «Актуальные незасвидетельствованные». Право (ограничение права, обременение объекта недвижимости) зарегистрировано на данный объект недвижимости с видами разрешенного использования отсутствует. Сведения необходимые для заполнения раздела 3.1 отсутствуют. Сведения необходимые для заполнения раздела 4 отсутствуют.
Получатель выписки:	Юрченко Светлана Алексеевна

Государственный регистратор		ФГИС ЕГРН
полное наименование должности	подпись	инициалы, фамилия

М.П.

Выписка из Единого государственного реестра недвижимости об объекте недвижимости
Сведения о зарегистрированных правах

Земельный участок			
<small>(вид объекта недвижимости)</small>			
Лист № ____ Раздела 2	Всего листов раздела 2 : ____	Всего разделов: ____	Всего листов выписки: ____
13.05.2021 № 99/2021/392608974			
Кадастровый номер:		40:03:110105:18	
1.	Правообладатель (правообладатели):	1.1.	Холиков Абдусамад Абдусаломович
2.	Вид, номер и дата государственной регистрации права:	2.1.	Собственность, № 40:03:110105:18-40/003/2018-2 от 06.12.2018
3.	Ограничение прав и обременение объекта недвижимости:		
	вид:	Запрещение регистрации	
	дата государственной регистрации:	01.04.2021	
	номер государственной регистрации:	40:03:110105:18-40/104/2021-4	
	срок, на который установлено ограничение прав и обременение объекта недвижимости:		
3.1.1.	лицо, в пользу которого установлено ограничение прав и обременение объекта недвижимости:	не определено	
	основание государственной регистрации:	'Постановление о запрете на совершение действий по регистрации (pdf)' №236361347/4026 от 24.03.2021, Боровское районное отделение судебных приставов Управления Федеральной службы судебных приставов по Калужской области	
Государственный регистратор		ФГИС ЕГРН	
полное наименование должности		подпись	
		инициалы, фамилия	

М.П.

Земельный участок			
(вид объекта недвижимости)			
Лист № ___ Раздела 2	Всего листов раздела 2 : ___	Всего разделов: ___	Всего листов выписки: ___
13.05.2021 № 99/2021/392608974			
Кадастровый номер:		40:03:110105:18	


1.	Правообладатель (правообладатели):	1.2.	данные о правообладателе отсутствуют
2.	Вид, номер и дата государственной регистрации права:	2.2.	не зарегистрировано
3.	Ограничение прав и обременение объекта недвижимости:		
	3.2.1.	вид:	Запрещение регистрации
		дата государственной регистрации:	21.01.2021
		номер государственной регистрации:	40:03:110105:18-40/104/2021-3
		срок, на который установлено ограничение прав и обременение объекта недвижимости:	
лицо, в пользу которого установлено ограничение прав и обременение объекта недвижимости:		Не определено	
	основание государственной регистрации:	'Постановление о запрете на совершение действий по регистрации (pdf)' №234924823/4026 от 25.12.2020, Боровское районное отделение судебных приставов Управления Федеральной службы судебных приставов по Калужской области	
4.	Договоры участия в долевом строительстве:	данные отсутствуют	
5.	Заявленные в судебном порядке права требования:	данные отсутствуют	
6.	Сведения о возражении в отношении зарегистрированного права:	данные отсутствуют	
7.	Сведения о наличии решения об изъятии объекта недвижимости для государственных и муниципальных нужд:	данные отсутствуют	
8.	Сведения о невозможности государственной регистрации без личного участия правообладателя или его законного представителя:		
9.	Правопритязания и сведения о наличии поступивших, но не рассмотренных заявлений о проведении государственной регистрации права (перехода, прекращения права), ограничения права или обременения объекта недвижимости, сделки в отношении объекта недвижимости:	данные отсутствуют	
10.	Сведения об осуществлении государственной регистрации сделки, права, ограничения права без необходимого в силу закона согласия третьего лица, органа:	данные отсутствуют	
11.	Сведения о невозможности государственной регистрации перехода, прекращения, ограничения права на земельный участок из земель сельскохозяйственного назначения:		

Государственный регистратор		ФГИС ЕГРН
полное наименование должности	подпись	инициалы, фамилия

М.П.

Выписка из Единого государственного реестра недвижимости об объекте недвижимости
Описание местоположения земельного участка

Земельный участок			
(вид объекта недвижимости)			
Лист № ___ Раздела 3	Всего листов раздела 3 : ___	Всего разделов: ___	Всего листов выписки: ___
13.05.2021 № 99/2021/392608974			
Кадастровый номер:		40:03:110105:18	

План (чертеж, схема) земельного участка			
			
Масштаб 1: данные отсутствуют	Условные обозначения:		

Государственный регистратор		ФГИС ЕГРН
полное наименование должности	подпись	инициалы, фамилия

М.П.

Выписка из Единого государственного реестра недвижимости об объекте недвижимости
Описание местоположения земельного участка

Земельный участок			
(вид объекта недвижимости)			
Лист № ____ Раздела 3.2	Всего листов раздела 3.2 : ____	Всего разделов: ____	Всего листов выписки: ____
13.05.2021 № 99/2021/392608974			
Кадастровый номер:		40:03:110105:18	

Сведения о характерных точках границы земельного участка				
Система координат				
Зона №				
Номер точки	Координаты		Описание закрепления на местности	Средняя квадратическая погрешность определения координат характерных точек границ земельного участка, м
	X	Y		
1	2	3	4	5
1	505511.34	1324497.16	данные отсутствуют	данные отсутствуют
2	505505.15	1324508.26	данные отсутствуют	данные отсутствуют
3	505436.45	1324467.14	данные отсутствуют	данные отсутствуют
4	505443.03	1324456.43	данные отсутствуют	данные отсутствуют
5	505453.55	1324462.33	данные отсутствуют	данные отсутствуют
6	505461.96	1324467.14	данные отсутствуют	данные отсутствуют
7	505503.76	1324492.86	данные отсутствуют	данные отсутствуют

Государственный регистратор		ФГИС ЕГРН
полное наименование должности	подпись	инициалы, фамилия

М.П.

ФГИС ЕГРН

полное наименование органа регистрации прав

Раздел 1

Выписка из Единого государственного реестра недвижимости об объекте недвижимости

Сведения о характеристиках объекта недвижимости

На основании запроса от 12.05.2021 г., поступившего на рассмотрение 13.05.2021 г., сообщаем, что согласно записям Единого государственного реестра недвижимости:

Земельный участок			
<small>(вид объекта недвижимости)</small>			
Лист № __ Раздела 1	Всего листов раздела 1 : __	Всего разделов: __	Всего листов выписки: __
13.05.2021 № 99/2021/392614406			
Кадастровый номер:		40:03:110105:2	

Номер кадастрового квартала:	40:03:110105
Дата присвоения кадастрового номера:	17.03.2006
Ранее присвоенный государственный учетный номер:	данные отсутствуют
Адрес:	установлено относительно ориентира, расположенного в границах участка. Почтовый адрес ориентира: обл. Калужская, р-н Боровский, г. Балабаново., ул. Боровская, дом 48
Площадь:	1200 +/- 12 кв. м
Кадастровая стоимость, руб.:	746772
Кадастровые номера расположенных в пределах земельного участка объектов недвижимости:	40:03:000000:1517
Кадастровые номера объектов недвижимости, из которых образован объект недвижимости:	данные отсутствуют
Кадастровые номера образованных объектов недвижимости:	данные отсутствуют
Сведения о включении объекта недвижимости в состав предприятия как имущественного комплекса:	

Государственный регистратор		ФГИС ЕГРН
полное наименование должности	подпись	инициалы, фамилия

М.П.

Выписка из Единого государственного реестра недвижимости об объекте недвижимости

Сведения о характеристиках объекта недвижимости

Земельный участок			
(вид объекта недвижимости)			
Лист № __ Раздела 1	Всего листов раздела 1 : __	Всего разделов: __	Всего листов выписки: __
13.05.2021 № 99/2021/392614406			
Кадастровый номер:		40:03:110105:2	

Категория земель:	Земли населённых пунктов
Виды разрешенного использования:	Для ведения личного подсобного хозяйства
Сведения о кадастровом инженере:	данные отсутствуют
Сведения о лесах, водных объектах и об иных природных объектах, расположенных в пределах земельного участка:	данные отсутствуют
Сведения о том, что земельный участок полностью или частично расположен в границах зоны с особыми условиями использования территории или территории объекта культурного наследия	данные отсутствуют
Сведения о том, что земельный участок расположен в границах особой экономической зоны, территории опережающего социально-экономического развития, зоны территориального развития в Российской Федерации, игровой зоны:	данные отсутствуют
Сведения о том, что земельный участок расположен в границах особо охраняемой природной территории, охотничьих угодий, лесничеств, лесопарков:	данные отсутствуют
Сведения о результатах проведения государственного земельного надзора:	данные отсутствуют
Сведения о расположении земельного участка в границах территории, в отношении которой утвержден проект межевания территории:	данные отсутствуют

Государственный регистратор		ФГИС ЕГРН
полное наименование должности	подпись	инициалы, фамилия

М.П.

Выписка из Единого государственного реестра недвижимости об объекте недвижимости

Сведения о характеристиках объекта недвижимости

Земельный участок			
(вид объекта недвижимости)			
Лист № __ Раздела 1	Всего листов раздела 1 : __	Всего разделов: __	Всего листов выписки: __
13.05.2021 № 99/2021/392614406			
Кадастровый номер:		40:03:110105:2	

Условный номер земельного участка:	данные отсутствуют
Сведения о принятии акта и (или) заключении договора, предусматривающих предоставление в соответствии с земельным законодательством исполнительным органом государственной власти или органом местного самоуправления находящегося в государственной или муниципальной собственности земельного участка для строительства наемного дома социального использования или наемного дома коммерческого использования:	данные отсутствуют
Сведения о том, что земельный участок или земельные участки образованы на основании решения об изъятии земельного участка и (или) расположенного на нем объекта недвижимости для государственных или муниципальных нужд:	данные отсутствуют
Сведения о том, что земельный участок образован из земель или земельного участка, государственная собственность на которые не разграничена:	данные отсутствуют
Сведения о наличии земельного спора о местоположении границ земельных участков:	данные отсутствуют
Статус записи об объекте недвижимости:	Сведения об объекте недвижимости имеют статус "актуальные, ранее учтенные"
Особые отметки:	Сведения необходимые для заполнения раздела 3.1 отсутствуют.
Получатель выписки:	Юрченко Светлана Алексеевна

Государственный регистратор		ФГИС ЕГРН
полное наименование должности	подпись	инициалы, фамилия

М.П.

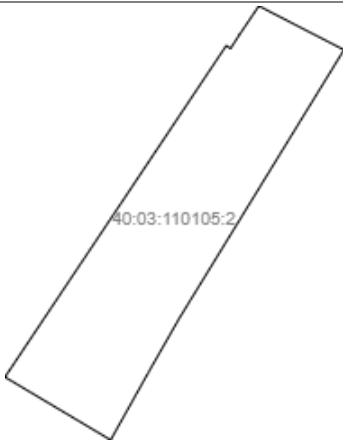
Выписка из Единого государственного реестра недвижимости об объекте недвижимости
Сведения о зарегистрированных правах

Земельный участок			
<small>(вид объекта недвижимости)</small>			
Лист № ____ Раздела 2	Всего листов раздела 2 : ____	Всего разделов: ____	Всего листов выписки: ____
13.05.2021 № 99/2021/392614406			
Кадастровый номер:		40:03:110105:2	
1.	Правообладатель (правообладатели):	1.1.	Михайлевская Виктория Геннадьевна
2.	Вид, номер и дата государственной регистрации права:	2.1.	Собственность, № 40-40-03/034/2006-158 от 21.11.2006
3.	Ограничение прав и обременение объекта недвижимости:	не зарегистрировано	
4.	Договоры участия в долевом строительстве:	данные отсутствуют	
5.	Заявленные в судебном порядке права требования:	данные отсутствуют	
6.	Сведения о возражении в отношении зарегистрированного права:	данные отсутствуют	
7.	Сведения о наличии решения об изъятии объекта недвижимости для государственных и муниципальных нужд:	данные отсутствуют	
8.	Сведения о невозможности государственной регистрации без личного участия правообладателя или его законного представителя:		
9.	Правопритязания и сведения о наличии поступивших, но не рассмотренных заявлений о проведении государственной регистрации права (перехода, прекращения права), ограничения права или обременения объекта недвижимости, сделки в отношении объекта недвижимости:	данные отсутствуют	
10.	Сведения об осуществлении государственной регистрации сделки, права, ограничения права без необходимого в силу закона согласия третьего лица, органа:	данные отсутствуют	
11.	Сведения о невозможности государственной регистрации перехода, прекращения, ограничения права на земельный участок из земель сельскохозяйственного назначения:		
Государственный регистратор		ФГИС ЕГРН	
полное наименование должности		подпись	
		инициалы, фамилия	

М.П.

Выписка из Единого государственного реестра недвижимости об объекте недвижимости
Описание местоположения земельного участка

Земельный участок			
(вид объекта недвижимости)			
Лист № ____ Раздела 3	Всего листов раздела 3 : ____	Всего разделов: ____	Всего листов выписки: ____
13.05.2021 № 99/2021/392614406			
Кадастровый номер:		40:03:110105:2	

План (чертеж, схема) земельного участка			
			
Масштаб 1: данные отсутствуют	Условные обозначения:		

Государственный регистратор		ФГИС ЕГРН
полное наименование должности	подпись	инициалы, фамилия

М.П.

Выписка из Единого государственного реестра недвижимости об объекте недвижимости
Описание местоположения земельного участка

Земельный участок			
(вид объекта недвижимости)			
Лист № ____ Раздела 3	Всего листов раздела 3 : ____	Всего разделов: ____	Всего листов выписки: ____
13.05.2021 № 99/2021/392614406			
Кадастровый номер:		40:03:110105:2	

План (чертеж, схема) земельного участка			
Масштаб 1: данные отсутствуют	Условные обозначения:		

Государственный регистратор		ФГИС ЕГРН
полное наименование должности	подпись	инициалы, фамилия

М.П.

Выписка из Единого государственного реестра недвижимости об объекте недвижимости
Описание местоположения земельного участка

Земельный участок			
<small>(вид объекта недвижимости)</small>			
Лист № ___ Раздела 3.2	Всего листов раздела 3.2 : ___	Всего разделов: ___	Всего листов выписки: ___
13.05.2021 № 99/2021/392614406			
Кадастровый номер:		40:03:110105:2	

Сведения о характерных точках границы земельного участка				
Система координат				
Зона №				
Номер точки	Координаты		Описание закрепления на местности	Средняя квадратическая погрешность определения координат характерных точек границ земельного участка, м
	X	Y		
1	2	3	4	5
1	505461.96	1324467.14	данные отсутствуют	0.3
2	505453.55	1324462.33	данные отсутствуют	0.3
3	505443.03	1324456.43	данные отсутствуют	0.3
4	505452.82	1324439.93	данные отсутствуют	0.3
5	505504.42	1324474.48	данные отсутствуют	0.3
6	505503.97	1324475.15	данные отсутствуют	0.3
7	505506.16	1324476.57	данные отсутствуют	0.3
8	505510.59	1324479.57	данные отсутствуют	0.3
9	505503.76	1324492.86	данные отсутствуют	0.3

Государственный регистратор		ФГИС ЕГРН
полное наименование должности	подпись	инициалы, фамилия

М.П.

Выписка из Единого государственного реестра недвижимости об объекте недвижимости
Сведения о частях земельного участка

Земельный участок			
(вид объекта недвижимости)			
Лист № ____ Раздела 4	Всего листов раздела 4 : ____	Всего разделов: ____	Всего листов выписки: ____
13.05.2021 № 99/2021/392614406			
Кадастровый номер:		40:03:110105:2	

План (чертеж, схема) части земельного участка	Учетный номер части: 40:03:110105:2/2
	
Масштаб 1: данные отсутствуют	Условные обозначения:

Государственный регистратор		ФГИС ЕГРН
полное наименование должности	подпись	инициалы, фамилия

М.П.

Выписка из Единого государственного реестра недвижимости об объекте недвижимости
Сведения о частях земельного участка

Земельный участок			
(вид объекта недвижимости)			
Лист № ____ Раздела 4	Всего листов раздела 4 : ____	Всего разделов: ____	Всего листов выписки: ____
13.05.2021.№ 99/2021/392614406			
Кадастровый номер:		40:03:110105:2	

План (чертеж, схема) части земельного участка	Учетный номер части: 40:03:110105:2/3
	
Масштаб 1: данные отсутствуют	Условные обозначения:

Государственный регистратор		ФГИС ЕГРН
полное наименование должности	подпись	инициалы, фамилия

М.П.

Выписка из Единого государственного реестра недвижимости об объекте недвижимости
Сведения о частях земельного участка

Земельный участок			
<small>(вид объекта недвижимости)</small>			
Лист № ___ Раздела 4.1	Всего листов раздела 4.1 : ___	Всего разделов: ___	Всего листов выписки: ___
13.05.2021 № 99/2021/392614406			
Кадастровый номер:		40:03:110105:2	

Учетный номер части	Площадь (м ²)	Содержание ограничения в использовании или ограничения права на объект недвижимости или обременения объекта недвижимости
1	2	3
данные отсутствуют	весь	Иные ограничения (обременения) прав, Свидетельство на право собственности на землю № б/н от 29.07.1993, Временные
2	11.96	Иные ограничения (обременения) прав, Временные
3	58.2	Иные ограничения (обременения) прав, Временные

Государственный регистратор		ФГИС ЕГРН
полное наименование должности	подпись	инициалы, фамилия

М.П.

Выписка из Единого государственного реестра недвижимости об объекте недвижимости
Сведения о частях земельного участка

Земельный участок				
<small>(вид объекта недвижимости)</small>				
Лист № ____ Раздела 4.2		Всего листов раздела 4.2 : ____		Всего разделов: ____
Всего листов выписки: ____				
13.05.2021.№ 99/2021/392614406				
Кадастровый номер:			40:03:110105:2	
Сведения о характерных точках границы части (частей) земельного участка				
Учетный номер части: 1				
Система координат: Зона №				
Номер точки	Координаты, м		Описание закрепления на местности	Средняя квадратическая погрешность определения координат характерных точек границы части земельного участка, м
	X	Y		
1	2	3	4	5
Государственный регистратор			ФГИС ЕГРН	
полное наименование должности			подпись	инициалы, фамилия

М.П.

Выписка из Единого государственного реестра недвижимости об объекте недвижимости
Сведения о частях земельного участка

Земельный участок				
(вид объекта недвижимости)				
Лист № ____ Раздела 4.2		Всего листов раздела 4.2 : ____		Всего разделов: ____
Всего листов выписки: ____				
13.05.2021.№ 99/2021/392614406				
Кадастровый номер:			40:03:110105:2	
Сведения о характерных точках границы части (частей) земельного участка				
Учетный номер части: 2				
Система координат: СК кадастрового округа				
Зона №				
Номер точки	Координаты, м		Описание закрепления на местности	Средняя квадратическая погрешность определения координат характерных точек границы части земельного участка, м
	X	Y		
1	2	3	4	5
10	505456.05	1324448.5	данные отсутствуют	0.3
10	505456.05	1324448.5	данные отсутствуют	0.3
11	505458.34	1324450.44	данные отсутствуют	0.3
12	505455.75	1324453.48	данные отсутствуют	0.3
13	505453.47	1324451.54	данные отсутствуют	0.3

Государственный регистратор		ФГИС ЕГРН
полное наименование должности	подпись	инициалы, фамилия

М.П.

Выписка из Единого государственного реестра недвижимости об объекте недвижимости
Сведения о частях земельного участка

Земельный участок				
<small>(вид объекта недвижимости)</small>				
Лист № ____ Раздела 4.2		Всего листов раздела 4.2 : ____		Всего разделов: ____
Всего листов выписки: ____				
13.05.2021.№ 99/2021/392614406				
Кадастровый номер:			40:03:110105:2	
Сведения о характерных точках границы части (частей) земельного участка				
Учетный номер части: 3				
Система координат: СК кадастрового округа				
Зона №				
Номер точки	Координаты, м		Описание закрепления на местности	Средняя квадратическая погрешность определения координат характерных точек границы части земельного участка, м
	X	Y		
1	2	3	4	5
1	505461.96	1324467.14	данные отсутствуют	0.3
1	505461.96	1324467.14	данные отсутствуют	0.3
2	505453.55	1324462.33	данные отсутствуют	0.3
14	505456.68	1324457.2	данные отсутствуют	0.3
15	505465.09	1324462	данные отсутствуют	0.3

Государственный регистратор		ФГИС ЕГРН
полное наименование должности	подпись	инициалы, фамилия

М.П.

ФГИС ЕГРН

полное наименование органа регистрации прав

Раздел 1

Выписка из Единого государственного реестра недвижимости об объекте недвижимости

Сведения о характеристиках объекта недвижимости

На основании запроса от 12.05.2021 г., поступившего на рассмотрение 13.05.2021 г., сообщаем, что согласно записям Единого государственного реестра недвижимости:

Земельный участок			
<small>(вид объекта недвижимости)</small>			
Лист № ___ Раздела 1	Всего листов раздела 1 : ___	Всего разделов: ___	Всего листов выписки: ___
13.05.2021 № 99/2021/392626192			
Кадастровый номер:		40:03:110201:1355	

Номер кадастрового квартала:	40:03:110201
Дата присвоения кадастрового номера:	30.11.2016
Ранее присвоенный государственный учетный номер:	Условный номер: :ЗУ1
Адрес:	установлено относительно ориентира, расположенного в границах участка. Почтовый адрес ориентира: Калужская область, р-н Боровский, г. Балабаново, ул. Гагарина
Площадь:	5004 +/- 25 кв. м
Кадастровая стоимость, руб.:	10045379.88
Кадастровые номера расположенных в пределах земельного участка объектов недвижимости:	40:03:000000:2040, 40:03:000000:2080, 40:03:000000:1689, 40:03:110201:661, 40:03:000000:2593, 40:03:000000:2616
Кадастровые номера объектов недвижимости, из которых образован объект недвижимости:	40:03:110201:737, 40:03:110201:738
Кадастровые номера образованных объектов недвижимости:	данные отсутствуют
Сведения о включении объекта недвижимости в состав предприятия как имущественного комплекса:	

Государственный регистратор		ФГИС ЕГРН
полное наименование должности	подпись	инициалы, фамилия

М.П.

Выписка из Единого государственного реестра недвижимости об объекте недвижимости

Сведения о характеристиках объекта недвижимости

Земельный участок			
(вид объекта недвижимости)			
Лист № __ Раздела 1	Всего листов раздела 1 : __	Всего разделов: __	Всего листов выписки: __
13.05.2021 № 99/2021/392626192			
Кадастровый номер:		40:03:110201:1355	

Категория земель:	Земли населённых пунктов
Виды разрешенного использования:	Для размещения объектов, характерных для населённых пунктов
Сведения о кадастровом инженере:	Иванов Сергей Андреевич №40-11-111
Сведения о лесах, водных объектах и об иных природных объектах, расположенных в пределах земельного участка:	данные отсутствуют
Сведения о том, что земельный участок полностью или частично расположен в границах зоны с особыми условиями использования территории или территории объекта культурного наследия	данные отсутствуют
Сведения о том, что земельный участок расположен в границах особой экономической зоны, территории опережающего социально-экономического развития, зоны территориального развития в Российской Федерации, игровой зоны:	данные отсутствуют
Сведения о том, что земельный участок расположен в границах особо охраняемой природной территории, охотничьих угодий, лесничеств, лесопарков:	данные отсутствуют
Сведения о результатах проведения государственного земельного надзора:	данные отсутствуют
Сведения о расположении земельного участка в границах территории, в отношении которой утвержден проект межевания территории:	данные отсутствуют

Государственный регистратор		ФГИС ЕГРН
полное наименование должности	подпись	инициалы, фамилия

М.П.

Выписка из Единого государственного реестра недвижимости об объекте недвижимости

Сведения о характеристиках объекта недвижимости

Земельный участок			
(вид объекта недвижимости)			
Лист № __ Раздела 1	Всего листов раздела 1 : __	Всего разделов: __	Всего листов выписки: __
13.05.2021 № 99/2021/392626192			
Кадастровый номер:		40:03:110201:1355	

Условный номер земельного участка:	данные отсутствуют
Сведения о принятии акта и (или) заключении договора, предусматривающих предоставление в соответствии с земельным законодательством исполнительным органом государственной власти или органом местного самоуправления находящегося в государственной или муниципальной собственности земельного участка для строительства наемного дома социального использования или наемного дома коммерческого использования:	данные отсутствуют
Сведения о том, что земельный участок или земельные участки образованы на основании решения об изъятии земельного участка и (или) расположенного на нем объекта недвижимости для государственных или муниципальных нужд:	данные отсутствуют
Сведения о том, что земельный участок образован из земель или земельного участка, государственная собственность на которые не разграничена:	данные отсутствуют
Сведения о наличии земельного спора о местоположении границ земельных участков:	данные отсутствуют
Статус записи об объекте недвижимости:	Сведения об объекте недвижимости имеют статус "актуальные"
Особые отметки:	Для данного земельного участка обеспечен доступ посредством земельного участка (земельных участков) с кадастровым номером (кадастровыми номерами) 40:03:000000:1672. Сведения о видах разрешенного использования имеют статус «Актуальные незасвидетельствованные». Право (ограничение права, обременение объекта недвижимости) зарегистрировано на данный объект недвижимости с видами разрешенного использования отсутствует. Сведения необходимые для заполнения раздела 3.1 отсутствуют.
Получатель выписки:	Юрченко Светлана Алексеевна

Государственный регистратор		ФГИС ЕГРН
полное наименование должности	подпись	инициалы, фамилия

М.П.

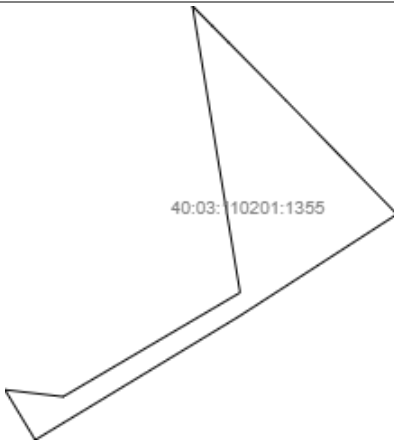
Выписка из Единого государственного реестра недвижимости об объекте недвижимости
Сведения о зарегистрированных правах

Земельный участок			
<small>(вид объекта недвижимости)</small>			
Лист № ____ Раздела 2	Всего листов раздела 2 : ____	Всего разделов: ____	Всего листов выписки: ____
13.05.2021 № 99/2021/392626192			
Кадастровый номер:		40:03:110201:1355	
1.	Правообладатель (правообладатели):	1.1.	Муниципальное образование городского поселения "Город Балабаново" Боровского района Калужской области
2.	Вид, номер и дата государственной регистрации права:	2.1.	Собственность, № 40-40/003-40/003/002/2016-3855/1 от 19.12.2016
3.	Ограничение прав и обременение объекта недвижимости:	не зарегистрировано	
4.	Договоры участия в долевом строительстве:	данные отсутствуют	
5.	Заявленные в судебном порядке права требования:	данные отсутствуют	
6.	Сведения о возражении в отношении зарегистрированного права:	данные отсутствуют	
7.	Сведения о наличии решения об изъятии объекта недвижимости для государственных и муниципальных нужд:	данные отсутствуют	
8.	Сведения о невозможности государственной регистрации без личного участия правообладателя или его законного представителя:		
9.	Правопритязания и сведения о наличии поступивших, но не рассмотренных заявлений о проведении государственной регистрации права (перехода, прекращения права), ограничения права или обременения объекта недвижимости, сделки в отношении объекта недвижимости:	данные отсутствуют	
10.	Сведения об осуществлении государственной регистрации сделки, права, ограничения права без необходимого в силу закона согласия третьего лица, органа:	данные отсутствуют	
11.	Сведения о невозможности государственной регистрации перехода, прекращения, ограничения права на земельный участок из земель сельскохозяйственного назначения:		
Государственный регистратор		ФГИС ЕГРН	
полное наименование должности		инициалы, фамилия	
		подпись	

М.П.

Выписка из Единого государственного реестра недвижимости об объекте недвижимости
Описание местоположения земельного участка

Земельный участок			
(вид объекта недвижимости)			
Лист № ___ Раздела 3	Всего листов раздела 3 : ___	Всего разделов: ___	Всего листов выписки: ___
13.05.2021 № 99/2021/392626192			
Кадастровый номер:		40:03:110201:1355	

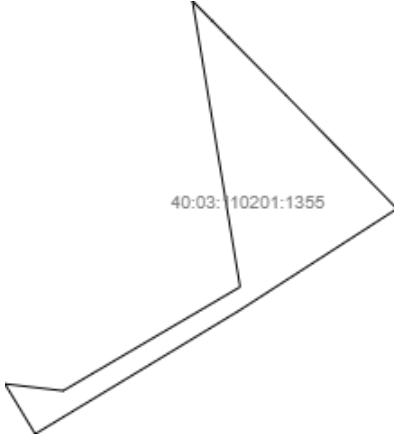
План (чертеж, схема) земельного участка			
			
Масштаб 1: данные отсутствуют	Условные обозначения:		

Государственный регистратор		ФГИС ЕГРН
полное наименование должности	подпись	инициалы, фамилия

М.П.

Выписка из Единого государственного реестра недвижимости об объекте недвижимости
Описание местоположения земельного участка

Земельный участок			
(вид объекта недвижимости)			
Лист № ____ Раздела 3	Всего листов раздела 3 : ____	Всего разделов: ____	Всего листов выписки: ____
13.05.2021 № 99/2021/392626192			
Кадастровый номер:		40:03:110201:1355	

План (чертеж, схема) земельного участка			
			
Масштаб 1: данные отсутствуют	Условные обозначения:		

Государственный регистратор		ФГИС ЕГРН
полное наименование должности	подпись	инициалы, фамилия

М.П.

Выписка из Единого государственного реестра недвижимости об объекте недвижимости
Описание местоположения земельного участка

Земельный участок			
<small>(вид объекта недвижимости)</small>			
Лист № ___ Раздела 3.2	Всего листов раздела 3.2 : ___	Всего разделов: ___	Всего листов выписки: ___
13.05.2021 № 99/2021/392626192			
Кадастровый номер:		40:03:110201:1355	

Сведения о характерных точках границы земельного участка				
Система координат				
Зона №				
Номер точки	Координаты		Описание закрепления на местности	Средняя квадратическая погрешность определения координат характерных точек границ земельного участка, м
	X	Y		
1	2	3	4	5
1	505585.85	1324196.32	данные отсутствуют	данные отсутствуют
2	505578.04	1324204.07	данные отсутствуют	данные отсутствуют
3	505571.66	1324210.41	данные отсутствуют	данные отсутствуют
4	505548.76	1324233.15	данные отсутствуют	данные отсутствуют
5	505514.49	1324266.66	данные отсутствуют	данные отсутствуют
6	505504.05	1324276.87	данные отсутствуют	данные отсутствуют
7	505463.95	1324214.68	данные отсутствуют	данные отсутствуют
8	505415.4	1324134.36	данные отсутствуют	данные отсутствуют
9	505435.11	1324122.45	данные отсутствуют	данные отсутствуют
10	505432.4	1324145.36	данные отсутствуют	данные отсутствуют
11	505473.28	1324215.07	данные отсутствуют	данные отсутствуют
12	505574.51	1324198.21	данные отсутствуют	данные отсутствуют

Государственный регистратор		ФГИС ЕГРН
полное наименование должности	подпись	инициалы, фамилия

М.П.

Выписка из Единого государственного реестра недвижимости об объекте недвижимости
Сведения о частях земельного участка

Земельный участок			
<small>(вид объекта недвижимости)</small>			
Лист № ____ Раздела 4	Всего листов раздела 4 : ____	Всего разделов: ____	Всего листов выписки: ____
13.05.2021 № 99/2021/392626192			
Кадастровый номер:		40:03:110201:1355	

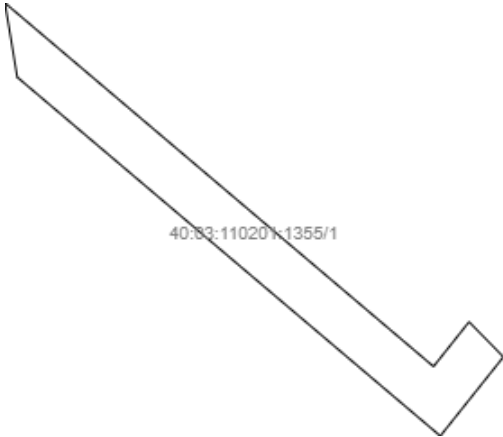
План (чертеж, схема) части земельного участка		Учетный номер части: 40:03:110201:1355/1	
			
Масштаб 1: данные отсутствуют	Условные обозначения:		

Государственный регистратор		ФГИС ЕГРН
полное наименование должности	подпись	инициалы, фамилия

М.П.

Выписка из Единого государственного реестра недвижимости об объекте недвижимости
Сведения о частях земельного участка

Земельный участок			
<small>(вид объекта недвижимости)</small>			
Лист № ___ Раздела 4	Всего листов раздела 4 : ___	Всего разделов: ___	Всего листов выписки: ___
13.05.2021.№ 99/2021/392626192			
Кадастровый номер:		40:03:110201:1355	

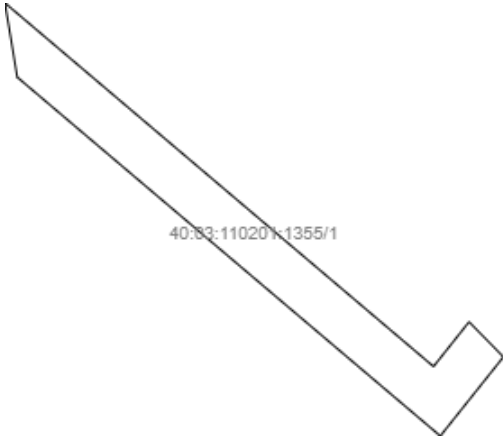
План (чертеж, схема) части земельного участка	Учетный номер части: 40:03:110201:1355/1
	
Масштаб 1: данные отсутствуют	Условные обозначения:

Государственный регистратор		ФГИС ЕГРН
полное наименование должности	подпись	инициалы, фамилия

М.П.

Выписка из Единого государственного реестра недвижимости об объекте недвижимости
Сведения о частях земельного участка

Земельный участок			
(вид объекта недвижимости)			
Лист № ___ Раздела 4	Всего листов раздела 4 : ___	Всего разделов: ___	Всего листов выписки: ___
13.05.2021.№ 99/2021/392626192			
Кадастровый номер:		40:03:110201:1355	

План (чертеж, схема) части земельного участка	Учетный номер части: 40:03:110201:1355/1
	
Масштаб 1: данные отсутствуют	Условные обозначения:

Государственный регистратор		ФГИС ЕГРН
полное наименование должности	подпись	инициалы, фамилия

М.П.

Выписка из Единого государственного реестра недвижимости об объекте недвижимости
Сведения о частях земельного участка

Земельный участок			
(вид объекта недвижимости)			
Лист № ___ Раздела 4	Всего листов раздела 4 : ___	Всего разделов: ___	Всего листов выписки: ___
13.05.2021.№ 99/2021/392626192			
Кадастровый номер:		40:03:110201:1355	

План (чертеж, схема) части земельного участка	Учетный номер части: 40:03:110201:1355/1
	
Масштаб 1: данные отсутствуют	Условные обозначения:

Государственный регистратор		ФГИС ЕГРН
полное наименование должности	подпись	инициалы, фамилия

М.П.

Выписка из Единого государственного реестра недвижимости об объекте недвижимости
Сведения о частях земельного участка

Земельный участок			
<small>(вид объекта недвижимости)</small>			
Лист № ___ Раздела 4	Всего листов раздела 4 : ___	Всего разделов: ___	Всего листов выписки: ___
13.05.2021.№ 99/2021/392626192			
Кадастровый номер:		40:03:110201:1355	

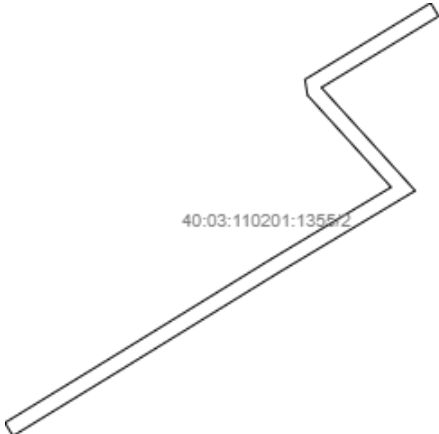
План (чертеж, схема) части земельного участка	Учетный номер части: 40:03:110201:1355/1
	
Масштаб 1: данные отсутствуют	Условные обозначения:

Государственный регистратор		ФГИС ЕГРН
полное наименование должности	подпись	инициалы, фамилия

М.П.

Выписка из Единого государственного реестра недвижимости об объекте недвижимости
Сведения о частях земельного участка

Земельный участок			
<small>(вид объекта недвижимости)</small>			
Лист № ____ Раздела 4	Всего листов раздела 4 : ____	Всего разделов: ____	Всего листов выписки: ____
13.05.2021.№ 99/2021/392626192			
Кадастровый номер:		40:03:110201:1355	

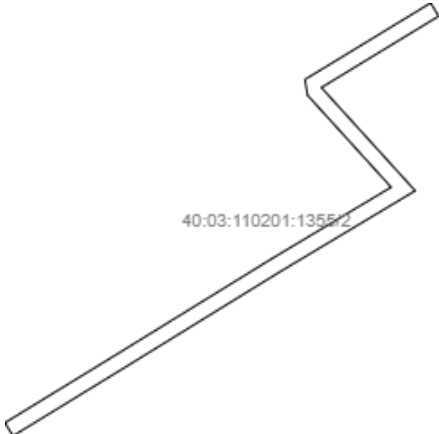
План (чертеж, схема) части земельного участка	Учетный номер части: 40:03:110201:1355/2
	
Масштаб 1: данные отсутствуют	Условные обозначения:

Государственный регистратор		ФГИС ЕГРН
полное наименование должности	подпись	инициалы, фамилия

М.П.

Выписка из Единого государственного реестра недвижимости об объекте недвижимости
Сведения о частях земельного участка

Земельный участок			
<small>(вид объекта недвижимости)</small>			
Лист № ____ Раздела 4	Всего листов раздела 4 : ____	Всего разделов: ____	Всего листов выписки: ____
13.05.2021.№ 99/2021/392626192			
Кадастровый номер:		40:03:110201:1355	

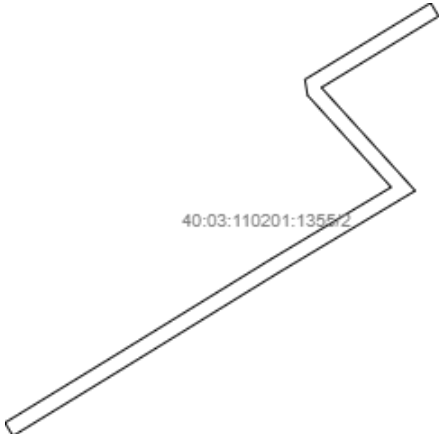
План (чертеж, схема) части земельного участка	Учетный номер части: 40:03:110201:1355/2
	
Масштаб 1: данные отсутствуют	Условные обозначения:

Государственный регистратор		ФГИС ЕГРН
полное наименование должности	подпись	инициалы, фамилия

М.П.

Выписка из Единого государственного реестра недвижимости об объекте недвижимости
Сведения о частях земельного участка

Земельный участок			
<small>(вид объекта недвижимости)</small>			
Лист № ____ Раздела 4	Всего листов раздела 4 : ____	Всего разделов: ____	Всего листов выписки: ____
13.05.2021.№ 99/2021/392626192			
Кадастровый номер:		40:03:110201:1355	

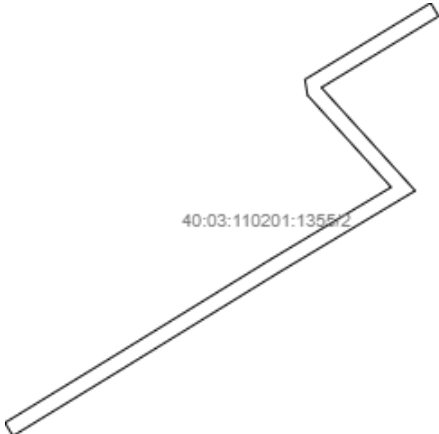
План (чертеж, схема) части земельного участка	Учетный номер части: 40:03:110201:1355/2
	
Масштаб 1: данные отсутствуют	Условные обозначения:

Государственный регистратор		ФГИС ЕГРН
полное наименование должности	подпись	инициалы, фамилия

М.П.

Выписка из Единого государственного реестра недвижимости об объекте недвижимости
Сведения о частях земельного участка

Земельный участок			
<small>(вид объекта недвижимости)</small>			
Лист № ____ Раздела 4	Всего листов раздела 4 : ____	Всего разделов: ____	Всего листов выписки: ____
13.05.2021.№ 99/2021/392626192			
Кадастровый номер:		40:03:110201:1355	

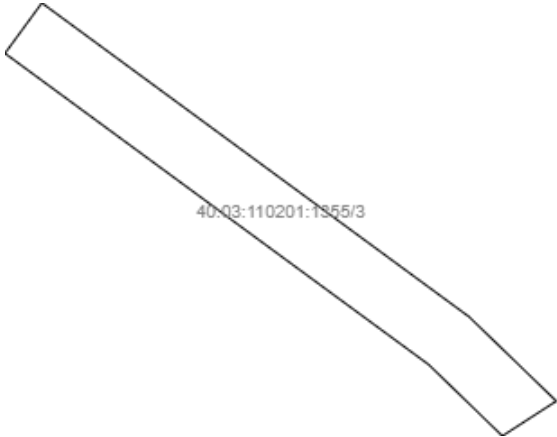
План (чертеж, схема) части земельного участка	Учетный номер части: 40:03:110201:1355/2
	
Масштаб 1: данные отсутствуют	Условные обозначения:

Государственный регистратор		ФГИС ЕГРН
полное наименование должности	подпись	инициалы, фамилия

М.П.

Выписка из Единого государственного реестра недвижимости об объекте недвижимости
Сведения о частях земельного участка

Земельный участок			
<small>(вид объекта недвижимости)</small>			
Лист № ____ Раздела 4	Всего листов раздела 4 : ____	Всего разделов: ____	Всего листов выписки: ____
13.05.2021.№ 99/2021/392626192			
Кадастровый номер:		40:03:110201:1355	

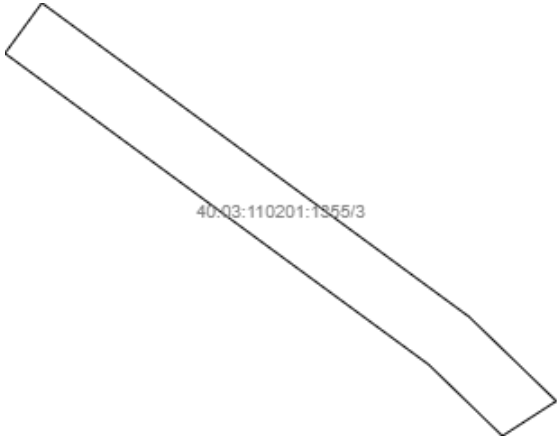
План (чертеж, схема) части земельного участка	Учетный номер части: 40:03:110201:1355/3
	
Масштаб 1: данные отсутствуют	Условные обозначения:

Государственный регистратор		ФГИС ЕГРН
полное наименование должности	подпись	инициалы, фамилия

М.П.

Выписка из Единого государственного реестра недвижимости об объекте недвижимости
Сведения о частях земельного участка

Земельный участок			
<small>(вид объекта недвижимости)</small>			
Лист № ____ Раздела 4	Всего листов раздела 4 : ____	Всего разделов: ____	Всего листов выписки: ____
13.05.2021.№ 99/2021/392626192			
Кадастровый номер:		40:03:110201:1355	

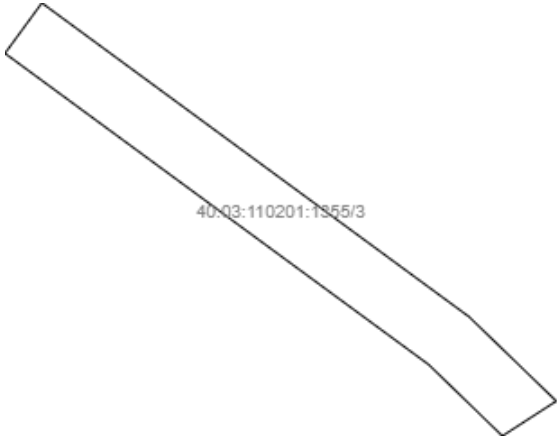
План (чертеж, схема) части земельного участка	Учетный номер части: 40:03:110201:1355/3
	
Масштаб 1: данные отсутствуют	Условные обозначения:

Государственный регистратор		ФГИС ЕГРН
полное наименование должности	подпись	инициалы, фамилия

М.П.

Выписка из Единого государственного реестра недвижимости об объекте недвижимости
Сведения о частях земельного участка

Земельный участок			
(вид объекта недвижимости)			
Лист № ____ Раздела 4	Всего листов раздела 4 : ____	Всего разделов: ____	Всего листов выписки: ____
13.05.2021.№ 99/2021/392626192			
Кадастровый номер:		40:03:110201:1355	

План (чертеж, схема) части земельного участка	Учетный номер части: 40:03:110201:1355/3
	
Масштаб 1: данные отсутствуют	Условные обозначения:

Государственный регистратор		ФГИС ЕГРН
полное наименование должности	подпись	инициалы, фамилия

М.П.

Выписка из Единого государственного реестра недвижимости об объекте недвижимости
Сведения о частях земельного участка

Земельный участок			
(вид объекта недвижимости)			
Лист № ___ Раздела 4.1	Всего листов раздела 4.1 : ___	Всего разделов: ___	Всего листов выписки: ___
13.05.2021 № 99/2021/392626192			
Кадастровый номер:		40:03:110201:1355	

Учетный номер части	Площадь (м ²)	Содержание ограничения в использовании или ограничения права на объект недвижимости или обременения объекта недвижимости
1	2	3
1	210	Ограничения прав на земельный участок, предусмотренные статьями 56, 56.1 Земельного кодекса Российской Федерации, 40.03.2.98, Постановление правительства РФ "Об утверждении Правил охраны газораспределительных сетей в соответствии с Федеральным законом "О газоснабжении в Российской Федерации" от 20.11.2000 г. №878 № №878 от 20.11.2000
1	210	Ограничения прав на земельный участок, предусмотренные статьями 56, 56.1 Земельного кодекса Российской Федерации, Постановление правительства РФ "Об утверждении Правил охраны газораспределительных сетей в соответствии с Федеральным законом "О газоснабжении в Российской Федерации" от 20.11.2000 г. №878 № №878 от 20.11.2000, срок действия: 26.02.2018
1	210	Ограничения прав на земельный участок, предусмотренные статьями 56, 56.1 Земельного кодекса Российской Федерации, Постановление правительства РФ "Об утверждении Правил охраны газораспределительных сетей в соответствии с Федеральным законом "О газоснабжении в Российской Федерации" от 20.11.2000 г. №878 № №878 от 20.11.2000, срок действия: 26.02.2018
1	210	Ограничения прав на земельный участок, предусмотренные статьями 56, 56.1 Земельного кодекса Российской Федерации, Постановление правительства РФ "Об утверждении Правил охраны газораспределительных сетей в соответствии с Федеральным законом "О газоснабжении в Российской Федерации" от 20.11.2000 г. №878 № №878 от 20.11.2000, срок действия: 26.02.2018
1	210	Ограничения прав на земельный участок, предусмотренные статьями 56, 56.1 Земельного кодекса Российской Федерации, Постановление правительства РФ "Об утверждении Правил охраны газораспределительных сетей в соответствии с Федеральным законом "О газоснабжении в Российской Федерации" от 20.11.2000 г. №878 № №878 от 20.11.2000, срок действия: 26.02.2018
2	772	Ограничения прав на земельный участок, предусмотренные статьями 56, 56.1 Земельного кодекса Российской Федерации, Приказ "Об утверждении границы охранной зоны газораспределительной сети..." от 06.08.2020 г. №367-оз № 367-оз от 06.08.2020, срок действия: 07.10.2020
2	772	Ограничения прав на земельный участок, предусмотренные статьями 56, 56.1 Земельного кодекса Российской Федерации, Приказ "Об утверждении границы охранной зоны газораспределительной сети..." от 06.08.2020 г. №367-оз № 367-оз от 06.08.2020, срок действия: 07.10.2020
		Ограничения прав на земельный участок, предусмотренные статьями 56, 56.1 Земельного

2	772	Ограничения прав на земельный участок, предусмотренные статьями 56, 56.1 Земельного кодекса Российской Федерации, Приказ "Об утверждении границы охранной зоны газораспределительной сети..." от 06.08.2020 г. №367-оз № 367-оз от 06.08.2020, срок действия: 07.10.2020
3	163	Ограничения прав на земельный участок, предусмотренные статьями 56, 56.1 Земельного кодекса Российской Федерации, Приказ "Об утверждении границы охранной зоны газораспределительной сети..." от 06.08.2020 г. №366-оз № 366-оз от 06.08.2020, срок действия: 19.10.2020
3	163	Ограничения прав на земельный участок, предусмотренные статьями 56, 56.1 Земельного кодекса Российской Федерации, Приказ "Об утверждении границы охранной зоны газораспределительной сети..." от 06.08.2020 г. №366-оз № 366-оз от 06.08.2020, срок действия: 19.10.2020
3	163	Ограничения прав на земельный участок, предусмотренные статьями 56, 56.1 Земельного кодекса Российской Федерации, Приказ "Об утверждении границы охранной зоны газораспределительной сети..." от 06.08.2020 г. №366-оз № 366-оз от 06.08.2020, срок действия: 19.10.2020

Государственный регистратор		ФГИС ЕГРН
полное наименование должности	подпись	инициалы, фамилия

М.П.

Выписка из Единого государственного реестра недвижимости об объекте недвижимости
Сведения о частях земельного участка

Земельный участок				
<small>(вид объекта недвижимости)</small>				
Лист № ____ Раздела 4.2		Всего листов раздела 4.2 : ____		Всего разделов: ____
Всего листов выписки: ____				
13.05.2021.№ 99/2021/392626192				
Кадастровый номер:			40:03:110201:1355	
Сведения о характерных точках границы части (частей) земельного участка				
Учетный номер части: 1				
Система координат: СК кадастрового округа				
Зона №				
Номер точки	Координаты, м		Описание закрепления на местности	Средняя квадратическая погрешность определения координат характерных точек границы части земельного участка, м
	X	Y		
1	2	3	4	5
13	505541.1	1324234.11	данные отсутствуют	0.1
13	505541.1	1324234.11	данные отсутствуют	0.1
14	505571.04	1324198.79	данные отсутствуют	данные отсутствуют
15	505564.93	1324199.8	данные отсутствуют	данные отсутствуют
16	505535.38	1324234.67	данные отсутствуют	0.1
17	505541.89	1324239.87	данные отсутствуют	данные отсутствуют
18	505544.78	1324237.04	данные отсутствуют	данные отсутствуют
Государственный регистратор			ФГИС ЕГРН	
полное наименование должности			подпись	
			инициалы, фамилия	

М.П.

Выписка из Единого государственного реестра недвижимости об объекте недвижимости
Сведения о частях земельного участка

Земельный участок				
<small>(вид объекта недвижимости)</small>				
Лист № ____ Раздела 4.2		Всего листов раздела 4.2 : ____		Всего разделов: ____
Всего листов выписки: ____				
13.05.2021.№ 99/2021/392626192				
Кадастровый номер:			40:03:110201:1355	
Сведения о характерных точках границы части (частей) земельного участка				
Учетный номер части: 1				
Система координат: МСК-05				
Зона №				
Номер точки	Координаты, м		Описание закрепления на местности	Средняя квадратическая погрешность определения координат характерных точек границы части земельного участка, м
	X	Y		
1	2	3	4	5
13	505541.1	1324234.11	данные отсутствуют	данные отсутствуют
13	505541.1	1324234.11	данные отсутствуют	данные отсутствуют
14	505571.04	1324198.79	данные отсутствуют	данные отсутствуют
15	505564.93	1324199.8	данные отсутствуют	данные отсутствуют
16	505535.38	1324234.67	данные отсутствуют	данные отсутствуют
17	505541.89	1324239.87	данные отсутствуют	данные отсутствуют
18	505544.78	1324237.04	данные отсутствуют	данные отсутствуют

Государственный регистратор		ФГИС ЕГРН
полное наименование должности	подпись	инициалы, фамилия

М.П.

Выписка из Единого государственного реестра недвижимости об объекте недвижимости
Сведения о частях земельного участка

Земельный участок				
<small>(вид объекта недвижимости)</small>				
Лист № ____ Раздела 4.2		Всего листов раздела 4.2 : ____		Всего разделов: ____
Всего листов выписки: ____				
13.05.2021.№ 99/2021/392626192				
Кадастровый номер:			40:03:110201:1355	
Сведения о характерных точках границы части (частей) земельного участка				
Учетный номер части: 1				
Система координат: МСК-05				
Зона №				
Номер точки	Координаты, м		Описание закрепления на местности	Средняя квадратическая погрешность определения координат характерных точек границы части земельного участка, м
	X	Y		
1	2	3	4	5
13	505541.1	1324234.11	данные отсутствуют	данные отсутствуют
13	505541.1	1324234.11	данные отсутствуют	данные отсутствуют
14	505571.04	1324198.79	данные отсутствуют	данные отсутствуют
15	505564.93	1324199.8	данные отсутствуют	данные отсутствуют
16	505535.38	1324234.67	данные отсутствуют	данные отсутствуют
17	505541.89	1324239.87	данные отсутствуют	данные отсутствуют
18	505544.78	1324237.04	данные отсутствуют	данные отсутствуют

Государственный регистратор		ФГИС ЕГРН
полное наименование должности	подпись	инициалы, фамилия

М.П.

Выписка из Единого государственного реестра недвижимости об объекте недвижимости
Сведения о частях земельного участка

Земельный участок				
<small>(вид объекта недвижимости)</small>				
Лист № ____ Раздела 4.2		Всего листов раздела 4.2 : ____		Всего разделов: ____
Всего листов выписки: ____				
13.05.2021.№ 99/2021/392626192				
Кадастровый номер:			40:03:110201:1355	
Сведения о характерных точках границы части (частей) земельного участка				
Учетный номер части: 1				
Система координат: МСК-05				
Зона №				
Номер точки	Координаты, м		Описание закрепления на местности	Средняя квадратическая погрешность определения координат характерных точек границы части земельного участка, м
	X	Y		
1	2	3	4	5
13	505541.1	1324234.11	данные отсутствуют	данные отсутствуют
13	505541.1	1324234.11	данные отсутствуют	данные отсутствуют
14	505571.04	1324198.79	данные отсутствуют	данные отсутствуют
15	505564.93	1324199.8	данные отсутствуют	данные отсутствуют
16	505535.38	1324234.67	данные отсутствуют	данные отсутствуют
17	505541.89	1324239.87	данные отсутствуют	данные отсутствуют
18	505544.78	1324237.04	данные отсутствуют	данные отсутствуют
Государственный регистратор			ФГИС ЕГРН	
полное наименование должности			подпись	
			инициалы, фамилия	

М.П.

Выписка из Единого государственного реестра недвижимости об объекте недвижимости
Сведения о частях земельного участка

Земельный участок				
<small>(вид объекта недвижимости)</small>				
Лист № ____ Раздела 4.2		Всего листов раздела 4.2 : ____		Всего разделов: ____
Всего листов выписки: ____				
13.05.2021.№ 99/2021/392626192				
Кадастровый номер:			40:03:110201:1355	
Сведения о характерных точках границы части (частей) земельного участка				
Учетный номер части: 1				
Система координат: МСК-05				
Зона №				
Номер точки	Координаты, м		Описание закрепления на местности	Средняя квадратическая погрешность определения координат характерных точек границы части земельного участка, м
	X	Y		
1	2	3	4	5
13	505541.1	1324234.11	данные отсутствуют	данные отсутствуют
13	505541.1	1324234.11	данные отсутствуют	данные отсутствуют
14	505571.04	1324198.79	данные отсутствуют	данные отсутствуют
15	505564.93	1324199.8	данные отсутствуют	данные отсутствуют
16	505535.38	1324234.67	данные отсутствуют	данные отсутствуют
17	505541.89	1324239.87	данные отсутствуют	данные отсутствуют
18	505544.78	1324237.04	данные отсутствуют	данные отсутствуют

Государственный регистратор		ФГИС ЕГРН
полное наименование должности	подпись	инициалы, фамилия

М.П.

Выписка из Единого государственного реестра недвижимости об объекте недвижимости
Сведения о частях земельного участка

Земельный участок				
<small>(вид объекта недвижимости)</small>				
Лист № ____ Раздела 4.2		Всего листов раздела 4.2 : ____		Всего разделов: ____
Всего листов выписки: ____				
13.05.2021.№ 99/2021/392626192				
Кадастровый номер:			40:03:110201:1355	
Сведения о характерных точках границы части (частей) земельного участка				
Учетный номер части: 2				
Система координат: МСК-05				
Зона №				
Номер точки	Координаты, м		Описание закрепления на местности	Средняя квадратическая погрешность определения координат характерных точек границы части земельного участка, м
	X	Y		
1	2	3	4	5
19	505417.25	1324133.24	данные отсутствуют	данные отсутствуют
19	505417.25	1324133.24	данные отсутствуют	данные отсутствуют
20	505420.68	1324131.17	данные отсутствуют	данные отсутствуют
21	505437.69	1324158.98	данные отсутствуют	данные отсутствуют
22	505463.1	1324200.21	данные отсутствуют	данные отсутствуют
23	505481.76	1324231.38	данные отсутствуют	данные отсутствуют
24	505505.6	1324209.69	данные отсутствуют	данные отсутствуют
25	505509.68	1324209.01	данные отсутствуют	данные отсутствуют
26	505529.53	1324241.63	данные отсутствуют	данные отсутствуют
27	505526.11	1324243.71	данные отсутствуют	данные отсутствуют
28	505507.59	1324213.28	данные отсутствуют	данные отсутствуют
29	505480.84	1324237.62	данные отсутствуют	данные отсутствуют
30	505459.68	1324202.29	данные отсутствуют	данные отсутствуют
31	505434.29	1324161.08	данные отсутствуют	данные отсутствуют

Государственный регистратор		ФГИС ЕГРН
полное наименование должности	подпись	инициалы, фамилия

М.П.

Выписка из Единого государственного реестра недвижимости об объекте недвижимости
Сведения о частях земельного участка

Земельный участок				
<small>(вид объекта недвижимости)</small>				
Лист № ____ Раздела 4.2		Всего листов раздела 4.2 : ____		Всего разделов: ____
Всего листов выписки: ____				
13.05.2021.№ 99/2021/392626192				
Кадастровый номер:			40:03:110201:1355	
Сведения о характерных точках границы части (частей) земельного участка				
Учетный номер части: 2				
Система координат: МСК-05				
Зона №				
Номер точки	Координаты, м		Описание закрепления на местности	Средняя квадратическая погрешность определения координат характерных точек границы части земельного участка, м
	X	Y		
1	2	3	4	5
19	505417.25	1324133.24	данные отсутствуют	данные отсутствуют
19	505417.25	1324133.24	данные отсутствуют	данные отсутствуют
20	505420.68	1324131.17	данные отсутствуют	данные отсутствуют
21	505437.69	1324158.98	данные отсутствуют	данные отсутствуют
22	505463.1	1324200.21	данные отсутствуют	данные отсутствуют
23	505481.76	1324231.38	данные отсутствуют	данные отсутствуют
24	505505.6	1324209.69	данные отсутствуют	данные отсутствуют
25	505509.68	1324209.01	данные отсутствуют	данные отсутствуют
26	505529.53	1324241.63	данные отсутствуют	данные отсутствуют
27	505526.11	1324243.71	данные отсутствуют	данные отсутствуют
28	505507.59	1324213.28	данные отсутствуют	данные отсутствуют
29	505480.84	1324237.62	данные отсутствуют	данные отсутствуют
30	505459.68	1324202.29	данные отсутствуют	данные отсутствуют
31	505434.29	1324161.08	данные отсутствуют	данные отсутствуют

Государственный регистратор		ФГИС ЕГРН
полное наименование должности	подпись	инициалы, фамилия

М.П.

Выписка из Единого государственного реестра недвижимости об объекте недвижимости
Сведения о частях земельного участка

Земельный участок				
(вид объекта недвижимости)				
Лист № ____ Раздела 4.2		Всего листов раздела 4.2 : ____		Всего разделов: ____
Всего листов выписки: ____				
13.05.2021.№ 99/2021/392626192				
Кадастровый номер:			40:03:110201:1355	
Сведения о характерных точках границы части (частей) земельного участка				
Учетный номер части: 2				
Система координат: МСК-05				
Зона №				
Номер точки	Координаты, м		Описание закрепления на местности	Средняя квадратическая погрешность определения координат характерных точек границы части земельного участка, м
	X	Y		
1	2	3	4	5
19	505417.25	1324133.24	данные отсутствуют	данные отсутствуют
19	505417.25	1324133.24	данные отсутствуют	данные отсутствуют
20	505420.68	1324131.17	данные отсутствуют	данные отсутствуют
21	505437.69	1324158.98	данные отсутствуют	данные отсутствуют
22	505463.1	1324200.21	данные отсутствуют	данные отсутствуют
23	505481.76	1324231.38	данные отсутствуют	данные отсутствуют
24	505505.6	1324209.69	данные отсутствуют	данные отсутствуют
25	505509.68	1324209.01	данные отсутствуют	данные отсутствуют
26	505529.53	1324241.63	данные отсутствуют	данные отсутствуют
27	505526.11	1324243.71	данные отсутствуют	данные отсутствуют
28	505507.59	1324213.28	данные отсутствуют	данные отсутствуют
29	505480.84	1324237.62	данные отсутствуют	данные отсутствуют
30	505459.68	1324202.29	данные отсутствуют	данные отсутствуют
31	505434.29	1324161.08	данные отсутствуют	данные отсутствуют

Государственный регистратор		ФГИС ЕГРН
полное наименование должности	подпись	инициалы, фамилия

М.П.

Выписка из Единого государственного реестра недвижимости об объекте недвижимости
Сведения о частях земельного участка

Земельный участок				
<small>(вид объекта недвижимости)</small>				
Лист № ____ Раздела 4.2		Всего листов раздела 4.2 : ____		Всего разделов: ____
Всего листов выписки: ____				
13.05.2021.№ 99/2021/392626192				
Кадастровый номер:			40:03:110201:1355	
Сведения о характерных точках границы части (частей) земельного участка				
Учетный номер части: 2				
Система координат: МСК-05				
Зона №				
Номер точки	Координаты, м		Описание закрепления на местности	Средняя квадратическая погрешность определения координат характерных точек границы части земельного участка, м
	X	Y		
1	2	3	4	5
19	505417.25	1324133.24	данные отсутствуют	данные отсутствуют
19	505417.25	1324133.24	данные отсутствуют	данные отсутствуют
20	505420.68	1324131.17	данные отсутствуют	данные отсутствуют
21	505437.69	1324158.98	данные отсутствуют	данные отсутствуют
22	505463.1	1324200.21	данные отсутствуют	данные отсутствуют
23	505481.76	1324231.38	данные отсутствуют	данные отсутствуют
24	505505.6	1324209.69	данные отсутствуют	данные отсутствуют
25	505509.68	1324209.01	данные отсутствуют	данные отсутствуют
26	505529.53	1324241.63	данные отсутствуют	данные отсутствуют
27	505526.11	1324243.71	данные отсутствуют	данные отсутствуют
28	505507.59	1324213.28	данные отсутствуют	данные отсутствуют
29	505480.84	1324237.62	данные отсутствуют	данные отсутствуют
30	505459.68	1324202.29	данные отсутствуют	данные отсутствуют
31	505434.29	1324161.08	данные отсутствуют	данные отсутствуют

Государственный регистратор		ФГИС ЕГРН
полное наименование должности	подпись	инициалы, фамилия

М.П.

Выписка из Единого государственного реестра недвижимости об объекте недвижимости
Сведения о частях земельного участка

Земельный участок				
<small>(вид объекта недвижимости)</small>				
Лист № ____ Раздела 4.2		Всего листов раздела 4.2 : ____		Всего разделов: ____
Всего листов выписки: ____				
13.05.2021.№ 99/2021/392626192				
Кадастровый номер:			40:03:110201:1355	
Сведения о характерных точках границы части (частей) земельного участка				
Учетный номер части: 3				
Система координат: МСК-05				
Зона №				
Номер точки	Координаты, м		Описание закрепления на местности	Средняя квадратическая погрешность определения координат характерных точек границы части земельного участка, м
	X	Y		
1	2	3	4	5
32	505503.98	1324276.76	данные отсутствуют	данные отсутствуют
32	505503.98	1324276.76	данные отсутствуют	данные отсутствуют
33	505501.75	1324273.31	данные отсутствуют	данные отсутствуют
34	505506.31	1324268.6	данные отсутствуют	данные отсутствуют
35	505526.21	1324241.49	данные отсутствуют	данные отсутствуют
36	505529.43	1324243.85	данные отсутствуют	данные отсутствуют
37	505509.37	1324271.18	данные отсутствуют	данные отсутствуют

Государственный регистратор		ФГИС ЕГРН
полное наименование должности	подпись	инициалы, фамилия

М.П.

Выписка из Единого государственного реестра недвижимости об объекте недвижимости
Сведения о частях земельного участка

Земельный участок				
<small>(вид объекта недвижимости)</small>				
Лист № ____ Раздела 4.2		Всего листов раздела 4.2 : ____		Всего разделов: ____
Всего листов выписки: ____				
13.05.2021.№ 99/2021/392626192				
Кадастровый номер:			40:03:110201:1355	
Сведения о характерных точках границы части (частей) земельного участка				
Учетный номер части: 3				
Система координат: МСК-05				
Зона №				
Номер точки	Координаты, м		Описание закрепления на местности	Средняя квадратическая погрешность определения координат характерных точек границы части земельного участка, м
	X	Y		
1	2	3	4	5
32	505503.98	1324276.76	данные отсутствуют	данные отсутствуют
32	505503.98	1324276.76	данные отсутствуют	данные отсутствуют
33	505501.75	1324273.31	данные отсутствуют	данные отсутствуют
34	505506.31	1324268.6	данные отсутствуют	данные отсутствуют
35	505526.21	1324241.49	данные отсутствуют	данные отсутствуют
36	505529.43	1324243.85	данные отсутствуют	данные отсутствуют
37	505509.37	1324271.18	данные отсутствуют	данные отсутствуют

Государственный регистратор		ФГИС ЕГРН
полное наименование должности	подпись	инициалы, фамилия

М.П.

Выписка из Единого государственного реестра недвижимости об объекте недвижимости
Сведения о частях земельного участка

Земельный участок				
<small>(вид объекта недвижимости)</small>				
Лист № ____ Раздела 4.2		Всего листов раздела 4.2 : ____		Всего разделов: ____
Всего листов выписки: ____				
13.05.2021.№ 99/2021/392626192				
Кадастровый номер:			40:03:110201:1355	
Сведения о характерных точках границы части (частей) земельного участка				
Учетный номер части: 3				
Система координат: МСК-05				
Зона №				
Номер точки	Координаты, м		Описание закрепления на местности	Средняя квадратическая погрешность определения координат характерных точек границы части земельного участка, м
	X	Y		
1	2	3	4	5
32	505503.98	1324276.76	данные отсутствуют	данные отсутствуют
32	505503.98	1324276.76	данные отсутствуют	данные отсутствуют
33	505501.75	1324273.31	данные отсутствуют	данные отсутствуют
34	505506.31	1324268.6	данные отсутствуют	данные отсутствуют
35	505526.21	1324241.49	данные отсутствуют	данные отсутствуют
36	505529.43	1324243.85	данные отсутствуют	данные отсутствуют
37	505509.37	1324271.18	данные отсутствуют	данные отсутствуют
Государственный регистратор			ФГИС ЕГРН	
полное наименование должности			подпись	
			инициалы, фамилия	

М.П.

Филиал Федерального государственного бюджетного учреждения «Федеральная кадастровая палата Федеральной службы государственной регистрации, кадастра и картографии» по Калужской области
полное наименование органа регистрации прав

Выписка из Единого государственного реестра недвижимости об объекте недвижимости

Сведения о характеристиках объекта недвижимости

На основании запроса от 29.03.2021, поступившего на рассмотрение 06.09.2021, сообщаем, что согласно записям Единого государственного реестра недвижимости:

Раздел 1 Лист 1

Земельный участок			
вид объекта недвижимости			

Лист № 1 раздела 1	Всего листов раздела 1: 2	Всего разделов: 5	Всего листов выписки: 7
--------------------	---------------------------	-------------------	-------------------------

06.09.2021г. № КУВИ-002/2021-117580118	
Кадастровый номер:	40:03:110105:78
Номер кадастрового квартала:	40:03:110105
Дата присвоения кадастрового номера:	11.11.2015

Ранее присвоенный государственный учетный номер:	данные отсутствуют
Местоположение:	Местоположение установлено относительно ориентира, расположенного в границах участка. Почтовый адрес ориентира: Калужская область, р-н Боровский, г. Балабаново, ул. Боровская, д. 54.
Площадь:	101 +/- 4
Кадастровая стоимость, руб.:	62853.31
Кадастровые номера расположенных в пределах земельного участка объектов недвижимости:	данные отсутствуют
Кадастровые номера объектов недвижимости, из которых образован объект недвижимости:	40:03:110105:27
Кадастровые номера образованных объектов недвижимости:	данные отсутствуют
Категория земель:	Земли населенных пунктов
Виды разрешенного использования:	для ведения личного подсобного хозяйства
Сведения о кадастровом инженеру:	данные отсутствуют
Сведения о лесах, водных объектах и об иных природных объектах, расположенных в пределах земельного участка:	данные отсутствуют
Сведения о том, что земельный участок полностью расположен в границах зоны с особыми условиями использования территории, территории объекта культурного наследия, публичного сервитута:	данные отсутствуют
Сведения о том, что земельный участок расположен в границах особой экономической зоны, территории опережающего социально-экономического развития, зоны территориального развития в Российской Федерации, игровой зоны:	данные отсутствуют

полное наименование должности	подпись	инициалы, фамилия
-------------------------------	---------	-------------------

М.П.

Земельный участок			
вид объекта недвижимости			
Лист № 2 раздела 1	Всего листов раздела 1: 2	Всего разделов: 5	Всего листов выписки: 7
06.09.2021г. № КУВИ-002/2021-117580118			
Кадастровый номер:		40:03:110105:78	
Сведения о том, что земельный участок расположен в границах особо охраняемой природной территории, охотничьих угодий, лесничеств:		данные отсутствуют	
Сведения о результатах проведения государственного земельного надзора:		данные отсутствуют	
Сведения о расположении земельного участка в границах территории, в отношении которой утвержден проект межевания территории:		данные отсутствуют	
Условный номер земельного участка:		данные отсутствуют	
Сведения о принятии акта и (или) заключении договора, предусматривающих предоставление в соответствии с земельным законодательством исполнительным органом государственным органом власти или органом местного самоуправления, находящегося в государственной или муниципальной собственности земельного участка для строительства наемного дома социального использования или наемного дома коммерческого использования:		данные отсутствуют	
Сведения о том, что земельный участок или земельные участки образованы на основании решения об изъятии земельного участка и (или) расположенного на нем объекта недвижимости для государственных или муниципальных нужд:		данные отсутствуют	
Сведения о том, что земельный участок образован из земель или земельного участка, государственная собственность на которые не разграничена:		данные отсутствуют	
Сведения о наличии земельного спора о местоположении границ земельных участков:		данные отсутствуют	
Статус записи об объекте недвижимости:		Сведения об объекте недвижимости имеют статус "актуальные"	
Особые отметки:		Для данного земельного участка обеспечен доступ посредством земельного участка (земельных участков) с кадастровым номером (кадастровыми номерами): Земли (земельные участки) общего пользов. Сведения, необходимые для заполнения раздела: 4 - Сведения о частях земельного участка, отсутствуют.	
Получатель выписки:		Администрация МО "Город Балабаново"	

полное наименование должности	подпись	инициалы, фамилия

М.П.

Выписка из Единого государственного реестра недвижимости об объекте недвижимости

Сведения о зарегистрированных правах

Земельный участок			
вид объекта недвижимости			
Лист № 1 раздела 2	Всего листов раздела 2: 2	Всего разделов: 5	Всего листов выписки: 7
06.09.2021г. № КУВИ-002/2021-117580118			
Кадастровый номер:		40:03:110105:78	
1	Правообладатель (правообладатели):	1.1	Гавура Илья Васильевич, 24.01.1982, гор.Ашхабад Республика Туркменистан, Российская Федерация Паспорт гражданина Российской Федерации серия 29 08 №270085, выдан 25.07.2008, отделением УФМС России по Калужской области в Боровском районе
2	Вид, номер, дата и время государственной регистрации права:	2.1	Собственность 40:03:110105:78-40/003/2019-2 03.04.2019 10:22:05
3	Сведения об осуществлении государственной регистрации сделки, права без необходимого в силу закона согласия третьего лица, органа:	3.1	данные отсутствуют
4	Ограничение прав и обременение объекта недвижимости:	не зарегистрировано	
5	Договоры участия в долевом строительстве:	не зарегистрировано	
6	Заявленные в судебном порядке права требования:	данные отсутствуют	
7	Сведения о возражении в отношении зарегистрированного права:	данные отсутствуют	
8	Сведения о наличии решения об изъятии объекта недвижимости для государственных и муниципальных нужд:	данные отсутствуют	
9	Сведения о невозможности государственной регистрации без личного участия правообладателя или его законного представителя:	данные отсутствуют	
10	Правопритязания и сведения о наличии поступивших, но не рассмотренных заявлений о проведении государственной регистрации права (перехода, прекращения права), ограничения права или обременения объекта недвижимости, сделки в отношении объекта недвижимости:	отсутствуют	

полное наименование должности	подпись	инициалы, фамилия
-------------------------------	---------	-------------------

М.П.

Земельный участок			
вид объекта недвижимости			
Лист № 2 раздела 2	Всего листов раздела 2: 2	Всего разделов: 5	Всего листов выписки: 7
06.09.2021г. № КУВИ-002/2021-117580118			
Кадастровый номер:		40:03:110105:78	
11	Сведения о невозможности государственной регистрации перехода, прекращения, ограничения права на земельный участок из земель сельскохозяйственного назначения:	данные отсутствуют	

полное наименование должности	подпись	инициалы, фамилия
-------------------------------	---------	-------------------

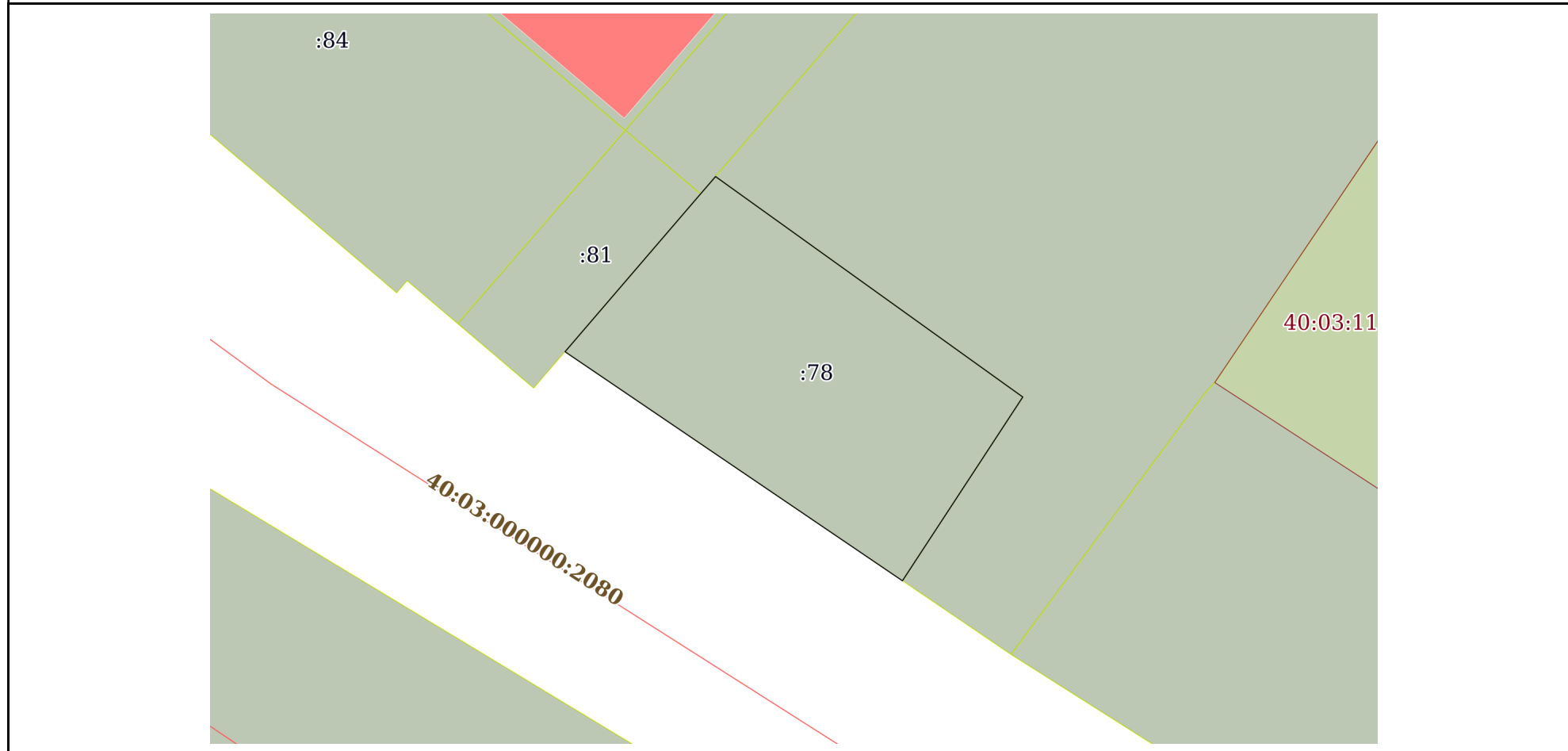
М.П.

Выписка из Единого государственного реестра недвижимости об объекте недвижимости

Описание местоположения земельного участка

Земельный участок			
вид объекта недвижимости			
Лист № 1 раздела 3	Всего листов раздела 3: 1	Всего разделов: 5	Всего листов выписки: 7
06.09.2021г. № КУВИ-002/2021-117580118			
Кадастровый номер:		40:03:110105:78	

План (чертеж, схема) земельного участка



Масштаб 1:200 Условные обозначения:

полное наименование должности	подпись	инициалы, фамилия

М.П.

Выписка из Единого государственного реестра недвижимости об объекте недвижимости

Описание местоположения земельного участка

Земельный участок			
вид объекта недвижимости			
Лист № 1 раздела 3.1	Всего листов раздела 3.1: 1	Всего разделов: 5	Всего листов выписки: 7
06.09.2021г. № КУВИ-002/2021-117580118			
Кадастровый номер:		40:03:110105:78	

Описание местоположения границ земельного участка							
№ п/п	Номер точки		Дирекционный угол	Горизонтальное проложение, м	Описание закрепления на местности	Кадастровые номера смежных участков	Сведения об адресах правообладателей смежных земельных участков
	начальная	конечная					
1	2	3	4	5	6	7	8
1	1.1.1	1.1.2	125°38.5`	12.78	данные отсутствуют	40:03:110105:77	адрес отсутствует
2	1.1.2	1.1.3	213°14.5`	7.42	данные отсутствуют	40:03:110105:77	адрес отсутствует
3	1.1.3	1.1.4	304°9.1`	13.79	данные отсутствуют	данные отсутствуют	данные отсутствуют
4	1.1.4	1.1.5	40°40.3`	7.03	данные отсутствуют	40:03:110105:81	адрес отсутствует
5	1.1.5	1.1.1	40°50.4`	0.78	данные отсутствуют	40:03:110105:208	адрес отсутствует

полное наименование должности	подпись	инициалы, фамилия
-------------------------------	---------	-------------------

М.П.

Выписка из Единого государственного реестра недвижимости об объекте недвижимости

Описание местоположения земельного участка

Земельный участок			
вид объекта недвижимости			
Лист № 1 раздела 3.2	Всего листов раздела 3.2: 1	Всего разделов: 5	Всего листов выписки: 7
06.09.2021г. № КУВИ-002/2021-117580118			
Кадастровый номер:		40:03:110105:78	

Сведения о характерных точках границы земельного участка				
Система координат СК кадастрового округа				
Номер точки	Координаты, м		Описание закрепления на местности	Средняя квадратичная погрешность определения координат характерных точек границ земельного участка, м
	X	Y		
1	2	3	4	5
1	505514.68	1324357.12	Закрепление отсутствует	0.1
2	505507.23	1324367.51	Закрепление отсутствует	0.1
3	505501.02	1324363.44	Закрепление отсутствует	0.1
4	505508.76	1324352.03	Закрепление отсутствует	0.1
5	505514.09	1324356.61	Закрепление отсутствует	0.1
6	505514.68	1324357.12	Закрепление отсутствует	0.1

полное наименование должности	подпись	инициалы, фамилия
-------------------------------	---------	-------------------

М.П.

Филиал Федерального государственного бюджетного учреждения «Федеральная кадастровая палата Федеральной службы государственной регистрации, кадастра и картографии» по Калужской области
полное наименование органа регистрации прав

Выписка из Единого государственного реестра недвижимости об объекте недвижимости

Сведения о характеристиках объекта недвижимости

На основании запроса от 29.03.2021, поступившего на рассмотрение 06.09.2021, сообщаем, что согласно записям Единого государственного реестра недвижимости:

Раздел 1 Лист 1

Земельный участок			
вид объекта недвижимости			

Лист № 1 раздела 1	Всего листов раздела 1: 2	Всего разделов: 5	Всего листов выписки: 7
--------------------	---------------------------	-------------------	-------------------------

06.09.2021г. № КУВИ-002/2021-117587912	
Кадастровый номер:	40:03:110105:77
Номер кадастрового квартала:	40:03:110105
Дата присвоения кадастрового номера:	11.11.2015

Ранее присвоенный государственный учетный номер:	данные отсутствуют
Местоположение:	Местоположение установлено относительно ориентира, расположенного в границах участка. Почтовый адрес ориентира: Калужская область, р-н Боровский, г. Балабаново, ул. Боровская, д. 54.
Площадь:	899 +/- 10
Кадастровая стоимость, руб.:	559456.69
Кадастровые номера расположенных в пределах земельного участка объектов недвижимости:	40:03:110105:31
Кадастровые номера объектов недвижимости, из которых образован объект недвижимости:	40:03:110105:27
Кадастровые номера образованных объектов недвижимости:	данные отсутствуют
Категория земель:	Земли населенных пунктов
Виды разрешенного использования:	для ведения личного подсобного хозяйства
Сведения о кадастровом инженеру:	данные отсутствуют
Сведения о лесах, водных объектах и об иных природных объектах, расположенных в пределах земельного участка:	данные отсутствуют
Сведения о том, что земельный участок полностью расположен в границах зоны с особыми условиями использования территории, территории объекта культурного наследия, публичного сервитута:	данные отсутствуют
Сведения о том, что земельный участок расположен в границах особой экономической зоны, территории опережающего социально-экономического развития, зоны территориального развития в Российской Федерации, игровой зоны:	данные отсутствуют

полное наименование должности	подпись	инициалы, фамилия
-------------------------------	---------	-------------------

М.П.

Земельный участок			
вид объекта недвижимости			
Лист № 2 раздела 1	Всего листов раздела 1: 2	Всего разделов: 5	Всего листов выписки: 7
06.09.2021г. № КУВИ-002/2021-117587912			
Кадастровый номер:		40:03:110105:77	
Сведения о том, что земельный участок расположен в границах особо охраняемой природной территории, охотничьих угодий, лесничеств:		данные отсутствуют	
Сведения о результатах проведения государственного земельного надзора:		данные отсутствуют	
Сведения о расположении земельного участка в границах территории, в отношении которой утвержден проект межевания территории:		данные отсутствуют	
Условный номер земельного участка:		данные отсутствуют	
Сведения о принятии акта и (или) заключении договора, предусматривающих предоставление в соответствии с земельным законодательством исполнительным органом государственным органом власти или органом местного самоуправления, находящегося в государственной или муниципальной собственности земельного участка для строительства наемного дома социального использования или наемного дома коммерческого использования:		данные отсутствуют	
Сведения о том, что земельный участок или земельные участки образованы на основании решения об изъятии земельного участка и (или) расположенного на нем объекта недвижимости для государственных или муниципальных нужд:		данные отсутствуют	
Сведения о том, что земельный участок образован из земель или земельного участка, государственная собственность на которые не разграничена:		данные отсутствуют	
Сведения о наличии земельного спора о местоположении границ земельных участков:		данные отсутствуют	
Статус записи об объекте недвижимости:		Сведения об объекте недвижимости имеют статус "актуальные"	
Особые отметки:		Для данного земельного участка обеспечен доступ посредством земельного участка (земельных участков) с кадастровым номером (кадастровыми номерами): Земли (земельные участки) общего пользов. Сведения, необходимые для заполнения раздела: 4 - Сведения о частях земельного участка, отсутствуют.	
Получатель выписки:		Администрация МО "Город Балабаново"	

полное наименование должности	подпись	инициалы, фамилия

М.П.

Выписка из Единого государственного реестра недвижимости об объекте недвижимости

Сведения о зарегистрированных правах

Земельный участок			
вид объекта недвижимости			
Лист № 1 раздела 2		Всего листов раздела 2: 2	
		Всего разделов: 5	
Всего листов выписки: 7			
06.09.2021г. № КУВИ-002/2021-117587912			
Кадастровый номер:		40:03:110105:77	
1	Правообладатель (правообладатели):	1.1	Гавура Илья Васильевич, 24.01.1982, гор.Ашхабад Республика Туркменистан, Российская Федерация Паспорт гражданина Российской Федерации серия 29 08 №270085, выдан 25.07.2008, отделением УФМС России по Калужской области в Боровском районе
2	Вид, номер, дата и время государственной регистрации права:	2.1	Собственность 40:03:110105:77-40/003/2019-2 03.04.2019 10:12:34
3	Сведения об осуществлении государственной регистрации сделки, права без необходимого в силу закона согласия третьего лица, органа:	3.1	данные отсутствуют
4	Ограничение прав и обременение объекта недвижимости:	не зарегистрировано	
5	Договоры участия в долевом строительстве:	не зарегистрировано	
6	Заявленные в судебном порядке права требования:	данные отсутствуют	
7	Сведения о возражении в отношении зарегистрированного права:	данные отсутствуют	
8	Сведения о наличии решения об изъятии объекта недвижимости для государственных и муниципальных нужд:	данные отсутствуют	
9	Сведения о невозможности государственной регистрации без личного участия правообладателя или его законного представителя:	данные отсутствуют	
10	Правопритязания и сведения о наличии поступивших, но не рассмотренных заявлений о проведении государственной регистрации права (перехода, прекращения права), ограничения права или обременения объекта недвижимости, сделки в отношении объекта недвижимости:	отсутствуют	

полное наименование должности	подпись	инициалы, фамилия
-------------------------------	---------	-------------------

М.П.

Земельный участок			
вид объекта недвижимости			
Лист № 2 раздела 2	Всего листов раздела 2: 2	Всего разделов: 5	Всего листов выписки: 7
06.09.2021г. № КУВИ-002/2021-117587912			
Кадастровый номер:		40:03:110105:77	
11	Сведения о невозможности государственной регистрации перехода, прекращения, ограничения права на земельный участок из земель сельскохозяйственного назначения:	данные отсутствуют	

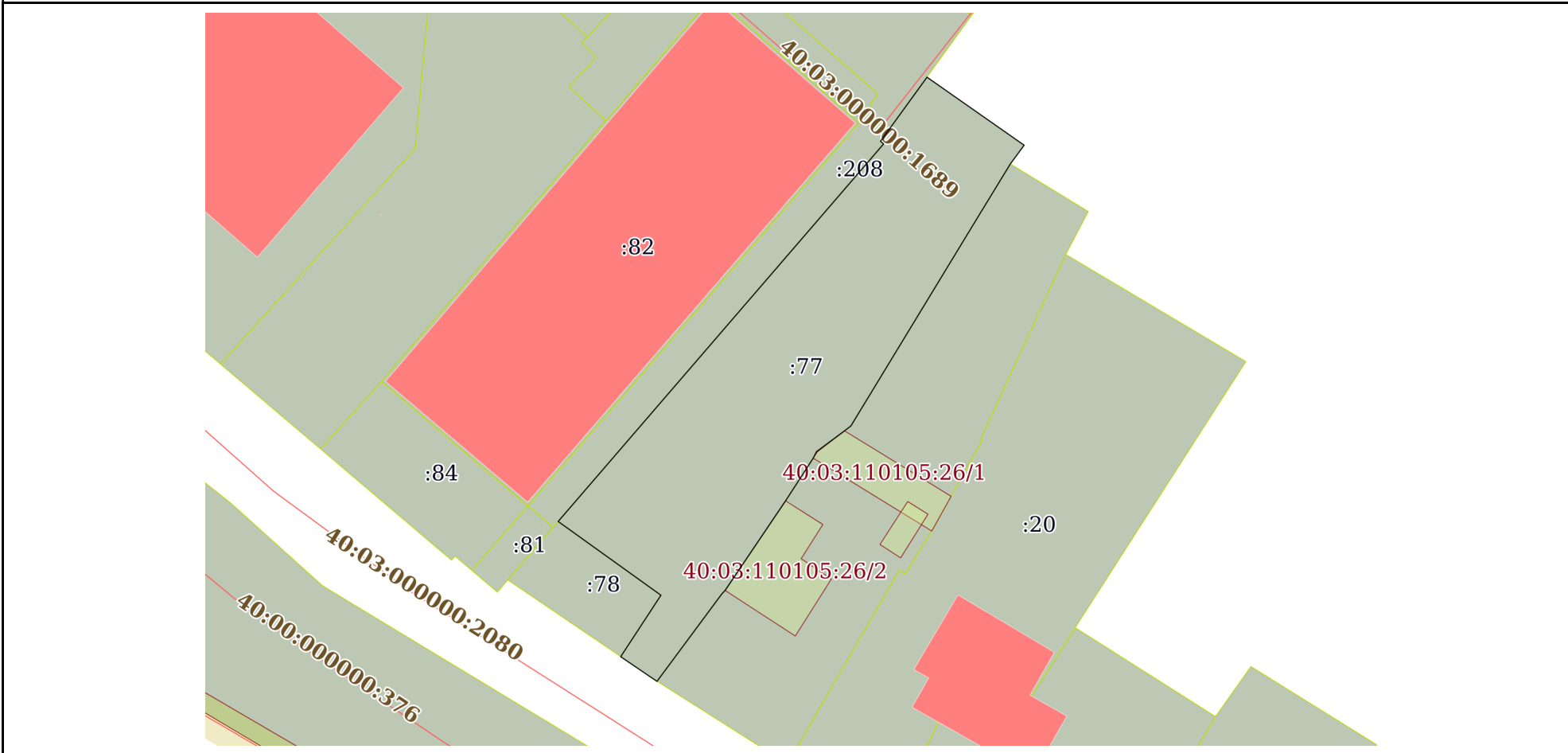
полное наименование должности	подпись	инициалы, фамилия

М.П.

Выписка из Единого государственного реестра недвижимости об объекте недвижимости
 Описание местоположения земельного участка

Земельный участок			
вид объекта недвижимости			
Лист № 1 раздела 3	Всего листов раздела 3: 1	Всего разделов: 5	Всего листов выписки: 7
06.09.2021г. № КУВИ-002/2021-117587912			
Кадастровый номер:		40:03:110105:77	

План (чертеж, схема) земельного участка



Масштаб 1:600 Условные обозначения:

полное наименование должности	подпись	инициалы, фамилия

М.П.

Выписка из Единого государственного реестра недвижимости об объекте недвижимости

Описание местоположения земельного участка

Земельный участок			
вид объекта недвижимости			
Лист № 1 раздела 3.1	Всего листов раздела 3.1: 1	Всего разделов: 5	Всего листов выписки: 7
06.09.2021г. № КУВИ-002/2021-117587912			
Кадастровый номер:		40:03:110105:77	

Описание местоположения границ земельного участка							
№ п/п	Номер точки		Дирекционный угол	Горизонтальное проложение, м	Описание закрепления на местности	Кадастровые номера смежных участков	Сведения об адресах правообладателей смежных земельных участков
	начальн ая	конечн ая					
1	2	3	4	5	6	7	8
1	1.1.1	1.1.2	124°58.6`	11.98	данные отсутствуют	данные отсутствуют	данные отсутствуют
2	1.1.1	1.1.1			данные отсутствуют	40:03:110105:210(1)	адрес отсутствует
3	1.1.2	1.1.3	216°28.7`	2.34	данные отсутствуют	данные отсутствуют	данные отсутствуют
4	1.1.3	1.1.4	211°26.0`	6.69	данные отсутствуют	40:03:110105:26	адрес отсутствует
5	1.1.4	1.1.5	211°19.4`	24.31	данные отсутствуют	40:03:110105:26	адрес отсутствует
6	1.1.5	1.1.6	232°33.7`	0.81	данные отсутствуют	40:03:110105:26	адрес отсутствует
7	1.1.6	1.1.7	233°25.4`	3.52	данные отсутствуют	40:03:110105:26	адрес отсутствует
8	1.1.7	1.1.8	206°55.0`	0.73	данные отсутствуют	40:03:110105:26	адрес отсутствует
9	1.1.8	1.1.9	212°56.9`	5.15	данные отсутствуют	40:03:110105:26	адрес отсутствует
10	1.1.9	1.1.10	214°3.2`	10.91	данные отсутствуют	40:03:110105:26	адрес отсутствует
11	1.1.10	1.1.11	222°38.8`	0.52	данные отсутствуют	40:03:110105:26	адрес отсутствует
12	1.1.11	1.1.12	216°35.3`	10.97	данные отсутствуют	40:03:110105:26	адрес отсутствует
13	1.1.12	1.1.13	304°9.4`	4.43	данные отсутствуют	данные отсутствуют	данные отсутствуют
14	1.1.13	1.1.14	33°14.5`	7.42	данные отсутствуют	40:03:110105:78	адрес отсутствует
15	1.1.14	1.1.15	305°38.5`	12.78	данные отсутствуют	40:03:110105:78	адрес отсутствует
16	1.1.15	1.1.16	40°47.3`	50.36	данные отсутствуют	40:03:110105:208	адрес отсутствует
17	1.1.16	1.1.17	311°3.3`	0.41	данные отсутствуют	40:03:110105:208	адрес отсутствует
18	1.1.17	1.1.1	35°59.8`	8.0	данные отсутствуют	данные отсутствуют	данные отсутствуют

полное наименование должности	подпись	инициалы, фамилия

М.П.

Выписка из Единого государственного реестра недвижимости об объекте недвижимости

Описание местоположения земельного участка

Земельный участок			
вид объекта недвижимости			
Лист № 1 раздела 3.2	Всего листов раздела 3.2: 1	Всего разделов: 5	Всего листов выписки: 7
06.09.2021г. № КУВИ-002/2021-117587912			
Кадастровый номер:		40:03:110105:77	

Сведения о характерных точках границы земельного участка				
Система координат СК кадастрового округа				
Номер точки	Координаты, м		Описание закрепления на местности	Средняя квадратичная погрешность определения координат характерных точек границ земельного участка, м
	X	Y		
1	2	3	4	5
1	505559.55	1324394.41	Закрепление отсутствует	0.1
2	505552.68	1324404.23	Закрепление отсутствует	0.1
3	505550.8	1324402.84	Закрепление отсутствует	0.1
4	505545.09	1324399.35	Закрепление отсутствует	0.1
5	505524.32	1324386.71	Закрепление отсутствует	0.1
6	505523.83	1324386.07	Закрепление отсутствует	0.1
7	505521.73	1324383.24	Закрепление отсутствует	0.1
8	505521.08	1324382.91	Закрепление отсутствует	0.1
9	505516.76	1324380.11	Закрепление отсутствует	0.1
10	505507.72	1324374	Закрепление отсутствует	0.1
11	505507.34	1324373.65	Закрепление отсутствует	0.1
12	505498.53	1324367.11	Закрепление отсутствует	0.1
13	505501.02	1324363.44	Закрепление отсутствует	0.1
14	505507.23	1324367.51	Закрепление отсутствует	0.1
15	505514.68	1324357.12	Закрепление отсутствует	0.1
16	505552.81	1324390.02	Закрепление отсутствует	0.1
17	505553.08	1324389.71	Закрепление отсутствует	0.1
18	505559.55	1324394.41	Закрепление отсутствует	0.1

полное наименование должности	подпись	инициалы, фамилия

М.П.

Филиал Федерального государственного бюджетного учреждения «Федеральная кадастровая палата Федеральной службы государственной регистрации, кадастра и картографии» по Калужской области
полное наименование органа регистрации прав

Выписка из Единого государственного реестра недвижимости об объекте недвижимости

Сведения о характеристиках объекта недвижимости

На основании запроса от 29.03.2021, поступившего на рассмотрение 06.09.2021, сообщаем, что согласно записям Единого государственного реестра недвижимости:

Раздел 1 Лист 1

Земельный участок			
вид объекта недвижимости			

Лист № 1 раздела 1	Всего листов раздела 1: 5	Всего разделов: 8	Всего листов выписки: 31
--------------------	---------------------------	-------------------	--------------------------

06.09.2021г. № КУВИ-002/2021-117578394	
Кадастровый номер:	40:03:031504:17
Номер кадастрового квартала:	40:03:000000
Дата присвоения кадастрового номера:	12.11.2004

Ранее присвоенный государственный учетный номер:	данные отсутствуют
Местоположение:	Местоположение установлено относительно ориентира, расположенного в границах участка. Почтовый адрес ориентира: Калужская область, р-н Боровский, в районе д. Лапшинка.
Площадь:	600365 +/- 542
Кадастровая стоимость, руб.:	1164708.1
Кадастровые номера расположенных в пределах земельного участка объектов недвижимости:	40:03:000000:2041, 40:03:000000:2040, 40:03:000000:1689
Кадастровые номера объектов недвижимости, из которых образован объект недвижимости:	данные отсутствуют
Кадастровые номера образованных объектов недвижимости:	данные отсутствуют
Категория земель:	Земли сельскохозяйственного назначения
Виды разрешенного использования:	для ведения крестьянского (фермерского) хозяйства
Сведения о кадастровом инженерере:	1421, исправлением ошибки в местоположении границ земельного участка с кадастровым номером 40:03:031504:17, расположенного: Местоположение установлено относительно ориентира, расположенного в границах участка. Почтовый адрес ориентира: Калужская область, р-н Боровский, в районе д. Лапшинка, б/н, 2021-07-30
Сведения о лесах, водных объектах и об иных природных объектах, расположенных в пределах земельного участка:	данные отсутствуют
Сведения о том, что земельный участок полностью расположен в границах зоны с особыми условиями использования территории, территории объекта культурного наследия, публичного сервитута:	данные отсутствуют

полное наименование должности	подпись	инициалы, фамилия
-------------------------------	---------	-------------------

М.П.

Земельный участок			
вид объекта недвижимости			
Лист № 2 раздела 1	Всего листов раздела 1: 5	Всего разделов: 8	Всего листов выписки: 31
06.09.2021г. № КУВИ-002/2021-117578394			
Кадастровый номер:		40:03:031504:17	
Сведения о том, что земельный участок расположен в границах особой экономической зоны, территории опережающего социально-экономического развития, зоны территориального развития в Российской Федерации, игровой зоны:		данные отсутствуют	
Сведения о том, что земельный участок расположен в границах особо охраняемой природной территории, охотничьих угодий, лесничеств:		данные отсутствуют	
Сведения о результатах проведения государственного земельного надзора:		данные отсутствуют	
Сведения о расположении земельного участка в границах территории, в отношении которой утвержден проект межевания территории:		данные отсутствуют	
Условный номер земельного участка:		данные отсутствуют	
Сведения о принятии акта и (или) заключении договора, предусматривающих предоставление в соответствии с земельным законодательством исполнительным органом государственным органом власти или органом местного самоуправления, находящегося в государственной или муниципальной собственности земельного участка для строительства наемного дома социального использования или наемного дома коммерческого использования:		данные отсутствуют	
Сведения о том, что земельный участок или земельные участки образованы на основании решения об изъятии земельного участка и (или) расположенного на нем объекта недвижимости для государственных или муниципальных нужд:		данные отсутствуют	
Сведения о том, что земельный участок образован из земель или земельного участка, государственная собственность на которые не разграничена:		данные отсутствуют	
Сведения о наличии земельного спора о местоположении границ земельных участков:		данные отсутствуют	
Статус записи об объекте недвижимости:		Сведения об объекте недвижимости имеют статус "актуальные, ранее учтенные"	
Особые отметки:		Сведения об ограничениях права на объект недвижимости, обременениях данного объекта, не зарегистрированных в реестре прав, ограничениях прав и обременениях недвижимого имущества: вид ограничения (обременения): прочие ограничения прав и обременения объекта недвижимости; срок действия: по 19.10.2010; реквизиты документа-основания: государственный акт от 14.01.1991 серия: А-І № 219921 выдан: Райкомзем. вид ограничения (обременения): прочие ограничения прав и	

полное наименование должности	подпись	инициалы, фамилия
-------------------------------	---------	-------------------

М.П.

Земельный участок			
вид объекта недвижимости			
Лист № 3 раздела 1	Всего листов раздела 1: 5	Всего разделов: 8	Всего листов выписки: 31
06.09.2021г. № КУВИ-002/2021-117578394			
Кадастровый номер:		40:03:031504:17	
		<p>обременения объекта недвижимости; срок действия: по 19.10.2010; реквизиты документа-основания: государственный акт от 14.01.1991 серия: А-1 № 219921 выдан: Райкомзем. вид ограничения (обременения): ограничения прав на земельный участок, предусмотренные статьями 56, 56.1 Земельного кодекса Российской Федерации; срок действия: с 28.04.2015 по 10.08.2021; реквизиты документа-основания: постановление "О порядке установления охранных зон объектов электросетевого хозяйства и особых условий использования земельных участков, расположенных в границах таких зон" от 24.02.2009 № 160 выдан: Правительство РФ. вид ограничения (обременения): ограничения прав на земельный участок, предусмотренные статьями 56, 56.1 Земельного кодекса Российской Федерации; срок действия: с 08.07.2015 по 10.08.2021; реквизиты документа-основания: постановление о выделении земельного участка от 02.12.2002 № 247 выдан: Глава администрации МО "Боровский район" Родионов И.М.. вид ограничения (обременения): ограничения прав на земельный участок, предусмотренные статьями 56, 56.1 Земельного кодекса Российской Федерации; срок действия: с 26.02.2018 по 10.08.2021; реквизиты документа-основания: постановление правительства РФ "Об утверждении Правил охраны газораспределительных сетей в соответствии с Федеральным законом "О газоснабжении в Российской Федерации" от 20.11.2000 г. №878 от 20.11.2000 № №878 выдан: Правительство Российской Федерации. вид ограничения (обременения): ограничения прав на земельный участок, предусмотренные статьями 56, 56.1 Земельного кодекса Российской Федерации; срок действия: с 26.02.2018 по 10.08.2021; реквизиты документа-основания: постановление правительства РФ "Об утверждении Правил охраны газораспределительных сетей в соответствии с Федеральным законом "О газоснабжении в Российской Федерации" от 20.11.2000 г. №878 от 20.11.2000 № №878 выдан: Правительство Российской Федерации. вид ограничения (обременения): ограничения прав на земельный участок, предусмотренные статьями 56, 56.1 Земельного кодекса Российской Федерации; срок действия: с 04.06.2020; реквизиты документа-основания: решение об установлении санитарно-защитной зоны от 23.01.2020 № 40-С33-163-2019-55 выдан: Роспотребнадзор по Калужской области. вид ограничения (обременения): ограничения прав на земельный участок, предусмотренные статьями 56, 56.1 Земельного кодекса Российской Федерации; срок действия: с 30.07.2020; реквизиты документа-основания: об утверждении правил охраны газораспределительных сетей от 20.11.2000 № 878 выдан: Правительство РФ; приказ "Об утверждении границы охранной зоны газораспределительной сети объекта газоснабжения, расположенного по адресу: Калужская область, Боровский район, МО ГП "Город Балабаново", г. Балабаново, ул. Дзержинского и наложении ограничений (обременений) на входящие в нее земельные участки" от 17.06.2020 № 341-оз выдан: Управление архитектуры и градостроительства Калужской области. вид ограничения (обременения): ограничения прав на земельный участок, предусмотренные статьями 56, 56.1 Земельного кодекса</p>	
полное наименование должности	подпись	инициалы, фамилия	

М.П.

Земельный участок		
вид объекта недвижимости		
Лист № 4 раздела 1	Всего листов раздела 1: 5	Всего разделов: 8
Всего листов выписки: 31		
06.09.2021г. № КУВИ-002/2021-117578394		
Кадастровый номер:	40:03:031504:17	
	<p>Российской Федерации; срок действия: с 21.03.2021; реквизиты документа-основания: постановление Правительства РФ от 24 февраля 2009 г. N 160 от 24.02.2009 № 160 выдан: Председатель Правительства РФ. вид ограничения (обременения): ограничения прав на земельный участок, предусмотренные статьями 56, 56.1 Земельного кодекса Российской Федерации; срок действия: с 10.08.2021; реквизиты документа-основания: постановление о выделении земельного участка от 02.12.2002 № 247 выдан: Глава администрации МО "Боровский район" Родионов И.М.; постановление правительства РФ "О порядке установления охранных зон объектов электросетевого хозяйства и особых условий использования земельных участков от 24.02.2009 № 160 выдан: Правительство Российской Федерации; решение об утверждении землеустроительной документации от 17.07.2014 № 300 выдан: Управление Федеральной службы государственной регистрации, кадастра и картографии; карта(план) от 17.02.2015 № б/н выдан: ООО "Профгео"; поручение по верификации сведений о ЗОУИТ от 14.10.2016 № 11-2647/16 выдан: ФГБУ "ФКП Росрестра". вид ограничения (обременения): ограничения прав на земельный участок, предусмотренные статьями 56, 56.1 Земельного кодекса Российской Федерации; срок действия: с 10.08.2021; реквизиты документа-основания: постановление "О порядке установления охранных зон объектов электросетевого хозяйства и особых условий использования земельных участков, расположенных в границах таких зон" от 24.02.2009 № 160 выдан: Правительство РФ; карта(План) от 12.11.2010 № 23; ч.12 ст.24 ФЗ "О государственном кадастре недвижимости" от 24.07.2007 № 221-ФЗ выдан: РФ. вид ограничения (обременения): ограничения прав на земельный участок, предусмотренные статьями 56, 56.1 Земельного кодекса Российской Федерации; срок действия: с 10.08.2021; реквизиты документа-основания: постановление правительства РФ "Об утверждении Правил охраны газораспределительных сетей в соответствии с Федеральным законом "О газоснабжении в Российской Федерации" от 20.11.2000 г. №878 от 20.11.2000 № №878 выдан: Правительство Российской Федерации; региональные нормативы "Градостроительство. Планировка и застройка населенных пунктов Калужской области" (в редакции Постановлений Правительства Калужской области от 08.07.2010 г. № 268, от 23.11.2010 г. № 464, от 20.08.2012 г. № 421, от 13.11.2012 г. № 5 от 07.08.2009 № №318 выдан: Правительство Калужской области; проектная документация от 12.02.1970 г. №б/н от 12.02.1970 № №б/н выдан: Министерство лесной и деревообрабатывающей промышленности СССР "ВНИИДРЕВ"; акт приемки законченного строительством газопровода от 30.12.1970 г. №б/н от 30.12.1970 № №б/н выдан: Строительная организация войсковой части 89514; акт приемки газопровода в эксплуатацию от 10.02.1971 г. №б/н от 10.02.1971 № №б/н выдан: Государственная приемочная комиссия; приказ о передаче газового хозяйства №84 от 29.03.1972 г. от 29.03.1972 № №84 выдан: Министерство Жилищно-Коммунального хозяйства РСФСР; приказ "Об утверждении границы охранной зоны газопровода среднего давления по адресу: Калужская</p>	
полное наименование должности	подпись	инициалы, фамилия

М.П.

Земельный участок			
вид объекта недвижимости			
Лист № 5 раздела 1	Всего листов раздела 1: 5	Всего разделов: 8	Всего листов выписки: 31
06.09.2021г. № КУВИ-002/2021-117578394			
Кадастровый номер:		40:03:031504:17	
		<p>область, Боровский район, г. Балабаново" от 15.11.2017 № №93-оз выдан: Управление Архитектуры и Градостроительства Калужской области; выписка из протокола №30 от 19.04.2016 г. от 19.04.2016 № №30 выдан: ОАО "Малоярославецмежрайгаз"; решение Городской Думы от 12.05.2016 г. №25-д от 12.05.2016 № №25-д выдан: Администрация Муниципального образования городское поселение город Балабаново. вид ограничения (обременения): ограничения прав на земельный участок, предусмотренные статьями 56, 56.1 Земельного кодекса Российской Федерации; срок действия: с 10.08.2021; реквизиты документа-основания: постановление правительства РФ "Об утверждении Правил охраны газораспределительных сетей в соответствии с Федеральным законом "О газоснабжении в Российской Федерации" от 20.11.2000 г. №878 от 20.11.2000 № №878 выдан: Правительство Российской Федерации; региональные нормативы "Градостроительство. Планировка и застройка населенных пунктов Калужской области" (в редакции Постановлений Правительства Калужской области от 08.07.2010 г. № 268, от 23.11.2010 г. № 464, от 20.08.2012 г. № 421, от 13.11.2012 г. № 5 от 07.08.2009 № №318 выдан: Правительство Калужской области; проектная документация от 08.08.1974 г. №б/н от 08.08.1974 № №б/н выдан: Мингазпром СССР "ЮЖГИПРОТРУБОПРОВОД" г. Киев; акт приемки газопровода в эксплуатацию от 22.08.1980 г. №б/н от 22.08.1980 № №б/н выдан: СУ-2; приказ о приемке на баланс №149 от 11.12.1980 г. от 11.12.1980 № №149 выдан: Производственное управление по эксплуатации газового хозяйства "Калугаоблгаз"; приказ о передаче газового хозяйства №6 от 27.01.1982 г. от 27.01.1982 № №6 выдан: Министерство Жилищно-Коммунального хозяйства РСФСР; приказ "Об утверждении границы охранной зоны газопровода высокого давления по адресу: Калужская область, Бабынинский район, г. Балабаново" от 15.11.2017 № №94-оз выдан: Управление Архитектуры и Градостроительства Калужской области; выписка из протокола №30 от 19.04.2016 г. от 19.04.2016 № №30 выдан: ОАО "Малоярославецмежрайгаз"; решение Городской Думы от 12.05.2016 г. №25-д от 12.05.2016 № №25-д выдан: Администрация Муниципального образования городское поселение город Балабаново.</p>	
Получатель выписки:		Администрация МО "Город Балабаново"	

полное наименование должности	подпись	инициалы, фамилия

М.П.

Выписка из Единого государственного реестра недвижимости об объекте недвижимости

Сведения о зарегистрированных правах

Земельный участок			
вид объекта недвижимости			
Лист № 1 раздела 2	Всего листов раздела 2: 2	Всего разделов: 8	Всего листов выписки: 31
06.09.2021г. № КУВИ-002/2021-117578394			
Кадастровый номер:		40:03:031504:17	

1	Правообладатель (правообладатели):	1.1	Гаджибеков Халит Магомедович, 11.01.1988, с. Цизгари Дахадаевский район ДАССР, Российская Федерация, СНИЛС 135-889-138 07 Паспорт гражданина Российской Федерации серия 82 12 №272698, выдан 24.01.2013, ТП УФМС России по Республике Дагестан в Дахадаевском районе
2	Вид, номер, дата и время государственной регистрации права:	2.1	Общая долевая собственность, 1/2 40:03:031504:17-40/104/2021-9 02.03.2021 14:06:11
3	Сведения об осуществлении государственной регистрации сделки, права без необходимого в силу закона согласия третьего лица, органа:	3.1	данные отсутствуют
4	Ограничение прав и обременение объекта недвижимости:	не зарегистрировано	
1	Правообладатель (правообладатели):	1.2	Исаев Запир Магомедшапиевич, 12.06.1980, гор. Махачкала, Российская Федерация, СНИЛС 095-818-092 10 Паспорт гражданина Российской Федерации серия 82 18 №113555, выдан 09.10.2018, МВД ПО РЕСПУБЛИКЕ ДАГЕСТАН
2	Вид, номер, дата и время государственной регистрации права:	2.2	Общая долевая собственность, 1/2 40:03:031504:17-40/104/2021-8 02.03.2021 14:06:11
3	Сведения об осуществлении государственной регистрации сделки, права без необходимого в силу закона согласия третьего лица, органа:	3.2	данные отсутствуют
4	Ограничение прав и обременение объекта недвижимости:	не зарегистрировано	
5	Договоры участия в долевом строительстве:	не зарегистрировано	
6	Заявленные в судебном порядке права требования:	данные отсутствуют	
7	Сведения о возражении в отношении зарегистрированного права:	данные отсутствуют	
8	Сведения о наличии решения об изъятии объекта недвижимости для государственных и муниципальных нужд:	данные отсутствуют	
9	Сведения о невозможности государственной регистрации без личного участия правообладателя или его законного представителя:	данные отсутствуют	

полное наименование должности	подпись	инициалы, фамилия
-------------------------------	---------	-------------------

М.П.

Земельный участок		
вид объекта недвижимости		
Лист № 2 раздела 2	Всего листов раздела 2: 2	Всего разделов: 8
Всего листов выписки: 31		
06.09.2021г. № КУВИ-002/2021-117578394		
Кадастровый номер:		40:03:031504:17
10	Правопритязания и сведения о наличии поступивших, но не рассмотренных заявлений о проведении государственной регистрации права (перехода, прекращения права), ограничения права или обременения объекта недвижимости, сделки в отношении объекта недвижимости:	отсутствуют
11	Сведения о невозможности государственной регистрации перехода, прекращения, ограничения права на земельный участок из земель сельскохозяйственного назначения:	данные отсутствуют

полное наименование должности	подпись	инициалы, фамилия

М.П.

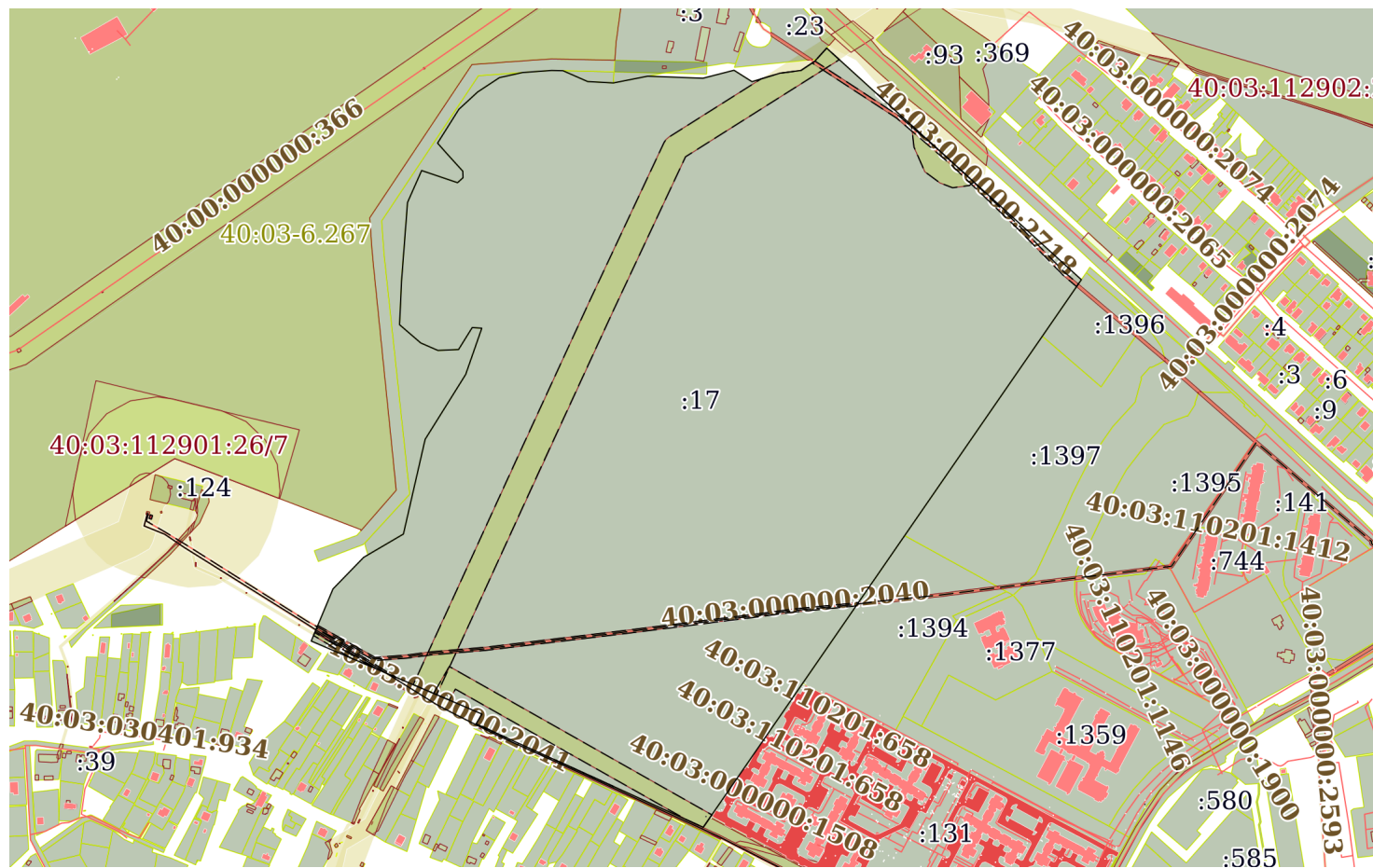
Выписка из Единого государственного реестра недвижимости об объекте недвижимости
 Описание местоположения земельного участка

Земельный участок			
вид объекта недвижимости			

Лист № 1 раздела 3	Всего листов раздела 3: 1	Всего разделов: 8	Всего листов выписки: 31
--------------------	---------------------------	-------------------	--------------------------

06.09.2021г. № КУВИ-002/2021-117578394	
Кадастровый номер:	40:03:031504:17

План (чертеж, схема) земельного участка



Масштаб 1:9000	Условные обозначения:		
----------------	-----------------------	--	--

полное наименование должности	подпись	инициалы, фамилия
-------------------------------	---------	-------------------

М.П.

Выписка из Единого государственного реестра недвижимости об объекте недвижимости

Описание местоположения земельного участка

Земельный участок			
вид объекта недвижимости			

Лист № 1 раздела 3.1	Всего листов раздела 3.1: 2	Всего разделов: 8	Всего листов выписки: 31
----------------------	-----------------------------	-------------------	--------------------------

06.09.2021г. № КУВИ-002/2021-117578394

Кадастровый номер: 40:03:031504:17

Описание местоположения границ земельного участка

№ п/п	Номер точки		Дирекционный угол	Горизонтальное проложение, м	Описание закрепления на местности	Кадастровые номера смежных участков	Сведения об адресах правообладателей смежных земельных участков
	начальная	конечная					
1	2	3	4	5	6	7	8
1	1.1.1	1.1.2	77°31.2'	30.54	данные отсутствуют	40:03:112901:26(1)	адрес отсутствует
2	1.1.2	1.1.3	85°54.6'	37.86	данные отсутствуют	40:03:112901:50	данные отсутствуют
3	1.1.3	1.1.4	91°22.2'	14.64	данные отсутствуют	40:03:112901:50	данные отсутствуют
4	1.1.4	1.1.5	113°41.8'	34.76	данные отсутствуют	40:03:112901:26(2)	адрес отсутствует
5	1.1.5	1.1.6	93°8.8'	33.34	данные отсутствуют	40:03:112901:26(2)	адрес отсутствует
6	1.1.6	1.1.7	78°53.0'	45.23	данные отсутствуют	40:03:112901:3	адрес отсутствует
7	1.1.7	1.1.8	92°6.9'	71.55	данные отсутствуют	данные отсутствуют	данные отсутствуют
8	1.1.8	1.1.9	75°36.3'	41.47	данные отсутствуют	данные отсутствуют	данные отсутствуют
9	1.1.9	1.1.10	122°21.4'	27.52	данные отсутствуют	данные отсутствуют	данные отсутствуют
10	1.1.10	1.1.11	73°10.1'	37.64	данные отсутствуют	данные отсутствуют	данные отсутствуют
11	1.1.11	1.1.12	82°30.0'	27.66	данные отсутствуют	данные отсутствуют	данные отсутствуют
12	1.1.12	1.1.13	56°16.4'	21.27	данные отсутствуют	данные отсутствуют	данные отсутствуют
13	1.1.13	1.1.14	42°17.0'	3.58	данные отсутствуют	данные отсутствуют	данные отсутствуют
14	1.1.14	1.1.15	42°17.3'	19.42	данные отсутствуют	40:03:031504:23	адрес отсутствует
15	1.1.15	1.1.16	132°16.6'	445.2	данные отсутствуют	данные отсутствуют	данные отсутствуют
16	1.1.16	1.1.17	214°37.5'	860.75	данные отсутствуют	данные отсутствуют	данные отсутствуют
17	1.1.16	1.1.16			данные отсутствуют	40:03:110201:1396	данные отсутствуют
18	1.1.17	1.1.18	294°28.1'	322.85	данные отсутствуют	40:03:030401:1018	данные отсутствуют
19	1.1.17	1.1.17			данные отсутствуют	40:03:110201:1363	данные отсутствуют
20	1.1.18	1.1.19	31°27.5'	14.89	данные отсутствуют	данные отсутствуют	данные отсутствуют
21	1.1.19	1.1.20	293°9.4'	240.29	данные отсутствуют	данные отсутствуют	данные отсутствуют
22	1.1.20	1.1.21	22°40.9'	73.08	данные отсутствуют	данные отсутствуют	данные отсутствуют
23	1.1.21	1.1.22	44°9.6'	56.91	данные отсутствуют	данные отсутствуют	данные отсутствуют
24	1.1.22	1.1.23	59°37.8'	59.57	данные отсутствуют	данные отсутствуют	данные отсутствуют
25	1.1.23	1.1.24	12°55.5'	125.72	данные отсутствуют	40:03:112901:26(1)	адрес отсутствует

полное наименование должности	подпись	инициалы, фамилия
-------------------------------	---------	-------------------

М.П.

Земельный участок							
вид объекта недвижимости							
Лист № 2 раздела 3.1		Всего листов раздела 3.1: 2		Всего разделов: 8		Всего листов выписки: 31	
06.09.2021г. № КУВИ-002/2021-117578394							
Кадастровый номер:				40:03:031504:17			
26	1.1.24	1.1.25	31°59.8`	98.95	данные отсутствуют	40:03:112901:26(1)	адрес отсутствует
27	1.1.25	1.1.26	19°12.6`	63.34	данные отсутствуют	40:03:112901:26(1)	адрес отсутствует
28	1.1.26	1.1.27	273°41.6`	12.42	данные отсутствуют	40:03:112901:26(1)	адрес отсутствует
29	1.1.27	1.1.28	211°54.5`	33.47	данные отсутствуют	40:03:112901:26(1)	адрес отсутствует
30	1.1.28	1.1.29	267°27.5`	26.62	данные отсутствуют	40:03:112901:26(1)	адрес отсутствует
31	1.1.29	1.1.30	293°30.5`	24.32	данные отсутствуют	40:03:112901:26(1)	адрес отсутствует
32	1.1.30	1.1.31	310°45.7`	36.16	данные отсутствуют	40:03:112901:26(1)	адрес отсутствует
33	1.1.31	1.1.32	2°37.2`	56.66	данные отсутствуют	40:03:112901:26(1)	адрес отсутствует
34	1.1.32	1.1.33	4°20.6`	101.82	данные отсутствуют	40:03:112901:26(1)	адрес отсутствует
35	1.1.33	1.1.34	23°51.4`	45.15	данные отсутствуют	40:03:112901:26(1)	адрес отсутствует
36	1.1.34	1.1.35	108°42.3`	49.02	данные отсутствуют	40:03:112901:26(1)	адрес отсутствует
37	1.1.35	1.1.36	47°48.6`	9.66	данные отсутствуют	40:03:112901:26(1)	адрес отсутствует
38	1.1.36	1.1.37	357°32.0`	8.37	данные отсутствуют	40:03:112901:26(1)	адрес отсутствует
39	1.1.37	1.1.38	317°47.7`	31.62	данные отсутствуют	40:03:112901:26(1)	адрес отсутствует
40	1.1.38	1.1.39	318°33.2`	17.22	данные отсутствуют	40:03:112901:26(1)	адрес отсутствует
41	1.1.39	1.1.40	32°13.7`	51.75	данные отсутствуют	40:03:112901:26(1)	адрес отсутствует
42	1.1.40	1.1.41	47°18.7`	32.96	данные отсутствуют	40:03:112901:26(1)	адрес отсутствует
43	1.1.41	1.1.1	56°38.4`	33.75	данные отсутствуют	40:03:112901:26(1)	адрес отсутствует

полное наименование должности	подпись	инициалы, фамилия
-------------------------------	---------	-------------------

М.П.

Выписка из Единого государственного реестра недвижимости об объекте недвижимости

Описание местоположения земельного участка

Земельный участок			
вид объекта недвижимости			
Лист № 1 раздела 3.2	Всего листов раздела 3.2: 2	Всего разделов: 8	Всего листов выписки: 31
06.09.2021г. № КУВИ-002/2021-117578394			
Кадастровый номер:		40:03:031504:17	

Сведения о характерных точках границы земельного участка				
Система координат 40.1				
Номер точки	Координаты, м		Описание закрепления на местности	Средняя квадратичная погрешность определения координат характерных точек границ земельного участка, м
	X	Y		
1	2	3	4	5
1	506186.14	1323053.03	-	0.2
2	506192.74	1323082.85	-	0.2
3	506195.44	1323120.61	-	0.2
4	506195.09	1323135.25	-	0.2
5	506181.12	1323167.08	-	0.2
6	506179.29	1323200.37	-	0.2
7	506188.01	1323244.75	-	0.2
8	506185.37	1323316.25	-	0.2
9	506195.68	1323356.42	-	0.2
10	506180.95	1323379.67	-	0.2
11	506191.85	1323415.7	-	0.2
12	506195.46	1323443.12	-	0.2
13	506207.27	1323460.81	-	0.2
14	506209.92	1323463.22	-	0.2
15	506224.29	1323476.29	-	0.2
16	505924.8	1323805.7	-	0.2
17	505216.5	1323316.62	-	0.2
18	505350.22	1323022.76	-	0.2
19	505362.92	1323030.53	-	0.2
20	505457.41	1322809.6	-	0.2
21	505524.84	1322837.78	-	0.2
22	505565.67	1322877.43	-	0.2
23	505595.79	1322928.83	-	0.2
24	505718.32	1322956.95	-	0.2

полное наименование должности	подпись	инициалы, фамилия

М.П.

Земельный участок					
вид объекта недвижимости					
Лист № 2 раздела 3.2		Всего листов раздела 3.2: 2		Всего разделов: 8	Всего листов выписки: 31
06.09.2021г. № КУВИ-002/2021-117578394					
Кадастровый номер:			40:03:031504:17		
25	505802.24	1323009.38	-	0.2	
26	505862.05	1323030.22	-	0.2	
27	505862.85	1323017.83	-	0.2	
28	505834.44	1323000.14	-	0.2	
29	505833.26	1322973.55	-	0.2	
30	505842.96	1322951.25	-	0.2	
31	505866.57	1322923.86	-	0.2	
32	505923.17	1322926.45	-	0.2	
33	506024.7	1322934.16	-	0.2	
34	506065.99	1322952.42	-	0.2	
35	506050.27	1322998.85	-	0.2	
36	506056.76	1323006.01	-	0.2	
37	506065.12	1323005.65	-	0.2	
38	506088.54	1322984.41	-	0.2	
39	506101.45	1322973.01	-	0.2	
40	506145.23	1323000.61	-	0.2	
41	506167.58	1323024.84	-	0.2	
1	506186.14	1323053.03	-	0.2	

полное наименование должности	подпись	инициалы, фамилия

М.П.

Выписка из Единого государственного реестра недвижимости об объекте недвижимости
Сведения о частях земельного участка

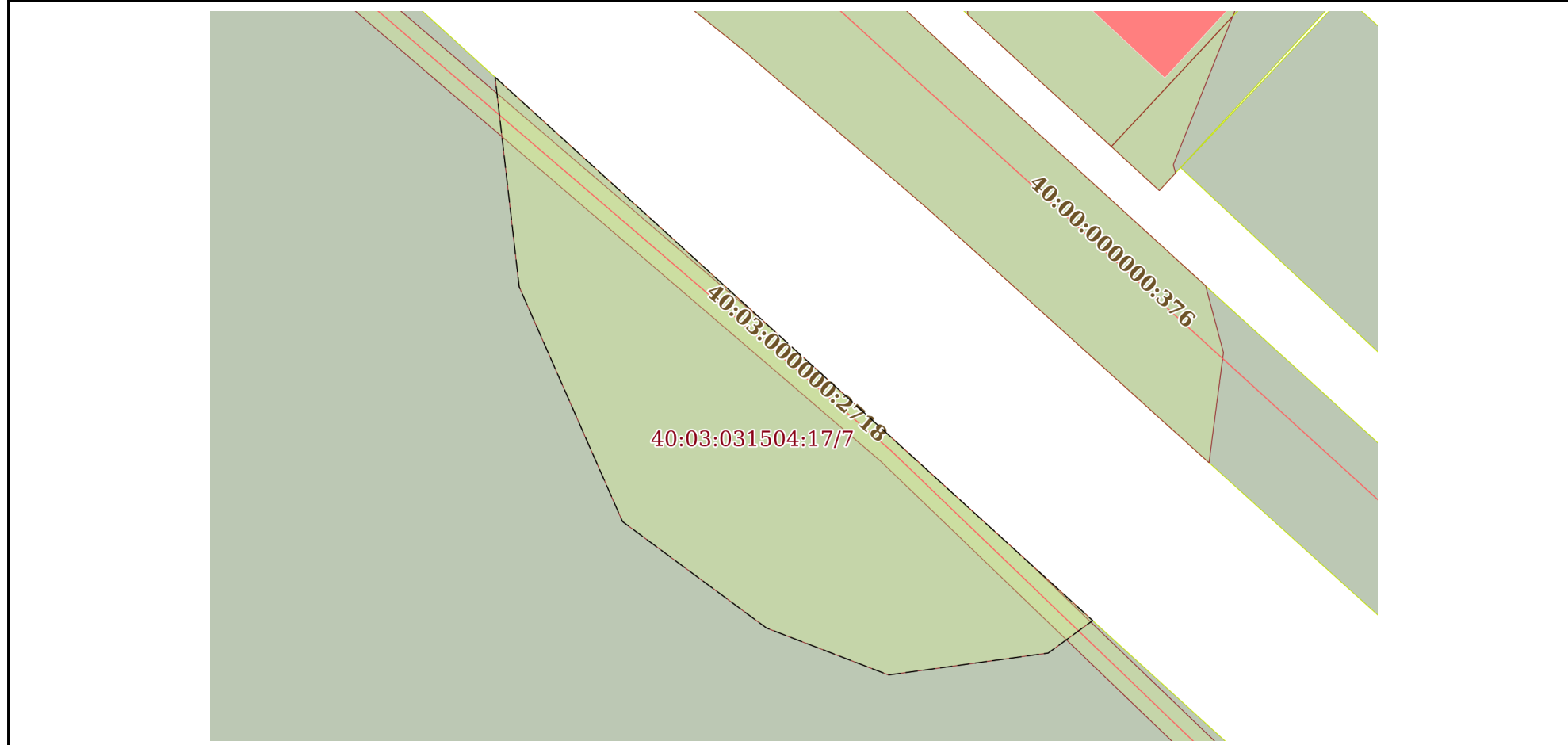
Земельный участок			
вид объекта недвижимости			

Лист № 1 раздела 4	Всего листов раздела 4: 7	Всего разделов: 8	Всего листов выписки: 31
--------------------	---------------------------	-------------------	--------------------------

06.09.2021г. № КУВИ-002/2021-117578394

Кадастровый номер: 40:03:031504:17

План (чертеж, схема) части земельного участка Учетный номер части: 40:03:031504:17/7



Масштаб 1:800 Условные обозначения:

полное наименование должности	подпись	инициалы, фамилия
-------------------------------	---------	-------------------

М.П.

Земельный участок

вид объекта недвижимости

Лист № 2 раздела 4

Всего листов раздела 4: 7

Всего разделов: 8

Всего листов выписки: 31

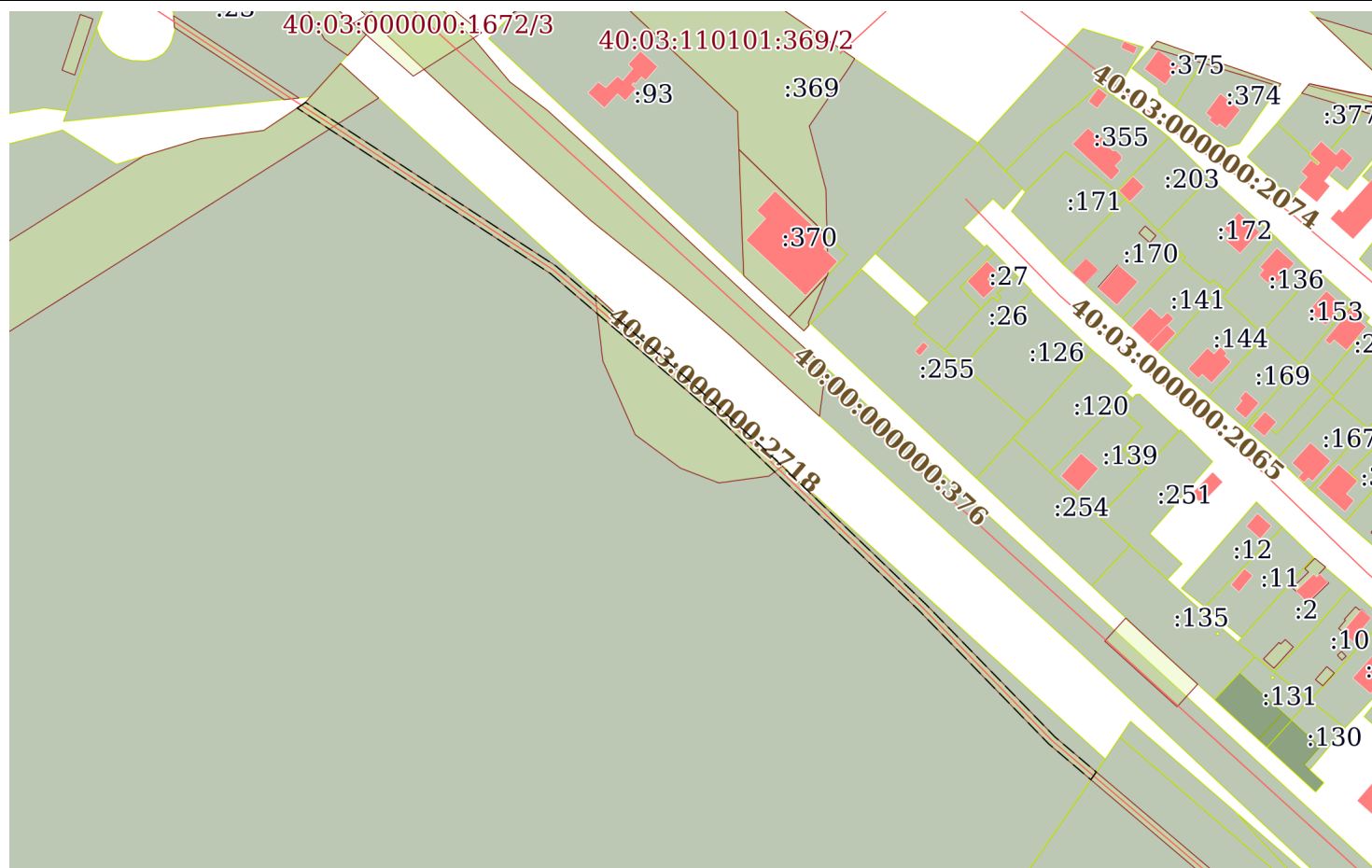
06.09.2021г. № КУВИ-002/2021-117578394

Кадастровый номер:

40:03:031504:17

План (чертеж, схема) части земельного участка

Учетный номер части: 40:03:031504:17/8



Масштаб 1:3000

Условные обозначения:

полное наименование должности

подпись

инициалы, фамилия

М.П.

Земельный участок

вид объекта недвижимости

Лист № 3 раздела 4

Всего листов раздела 4: 7

Всего разделов: 8

Всего листов выписки: 31

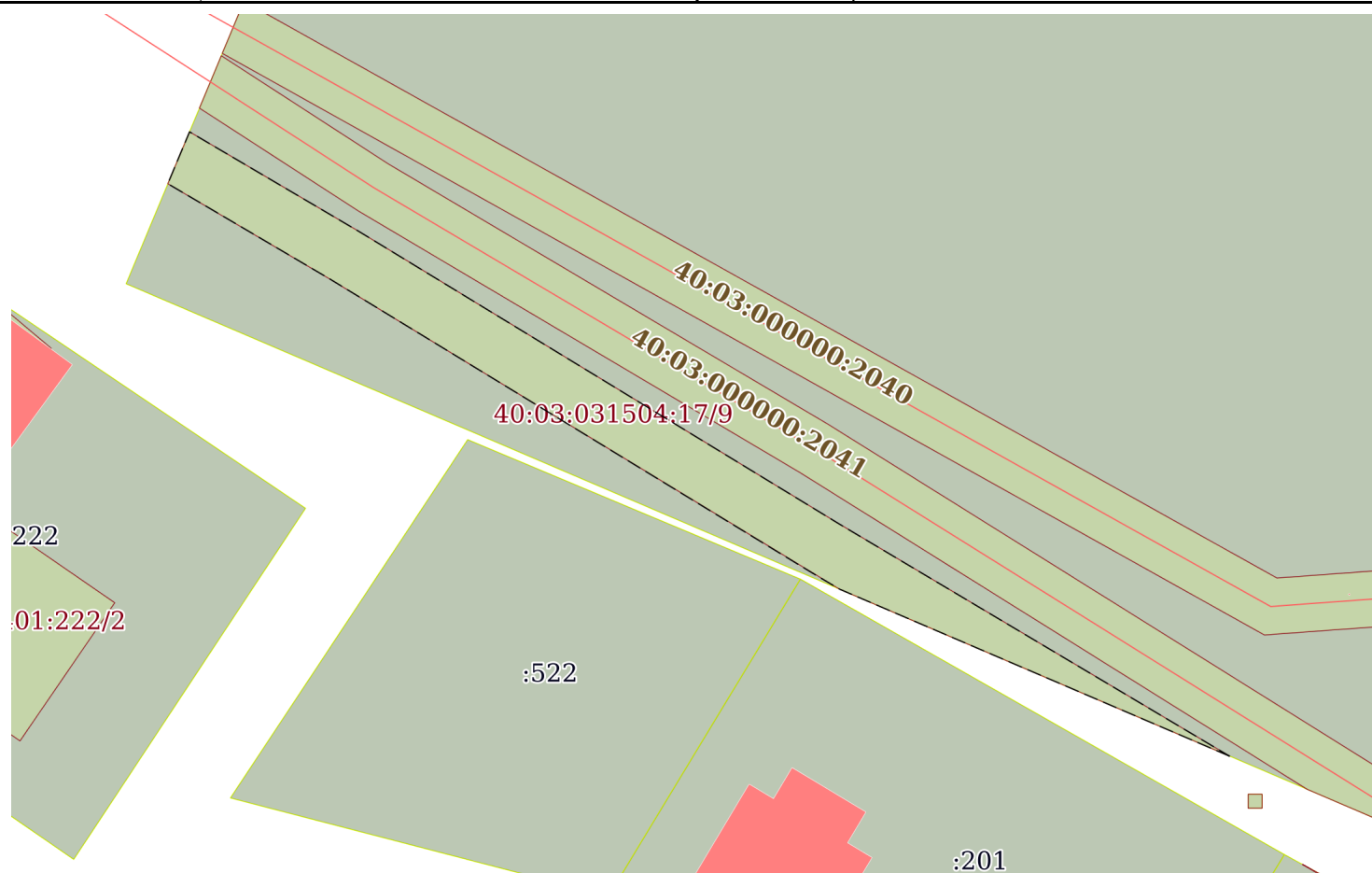
06.09.2021г. № КУВИ-002/2021-117578394

Кадастровый номер:

40:03:031504:17

План (чертеж, схема) части земельного участка

Учетный номер части: 40:03:031504:17/9



Масштаб 1:500

Условные обозначения:

полное наименование должности	подпись	инициалы, фамилия
-------------------------------	---------	-------------------

М.П.

Земельный участок
вид объекта недвижимости

Лист № 4 раздела 4

Всего листов раздела 4: 7

Всего разделов: 8

Всего листов выписки: 31

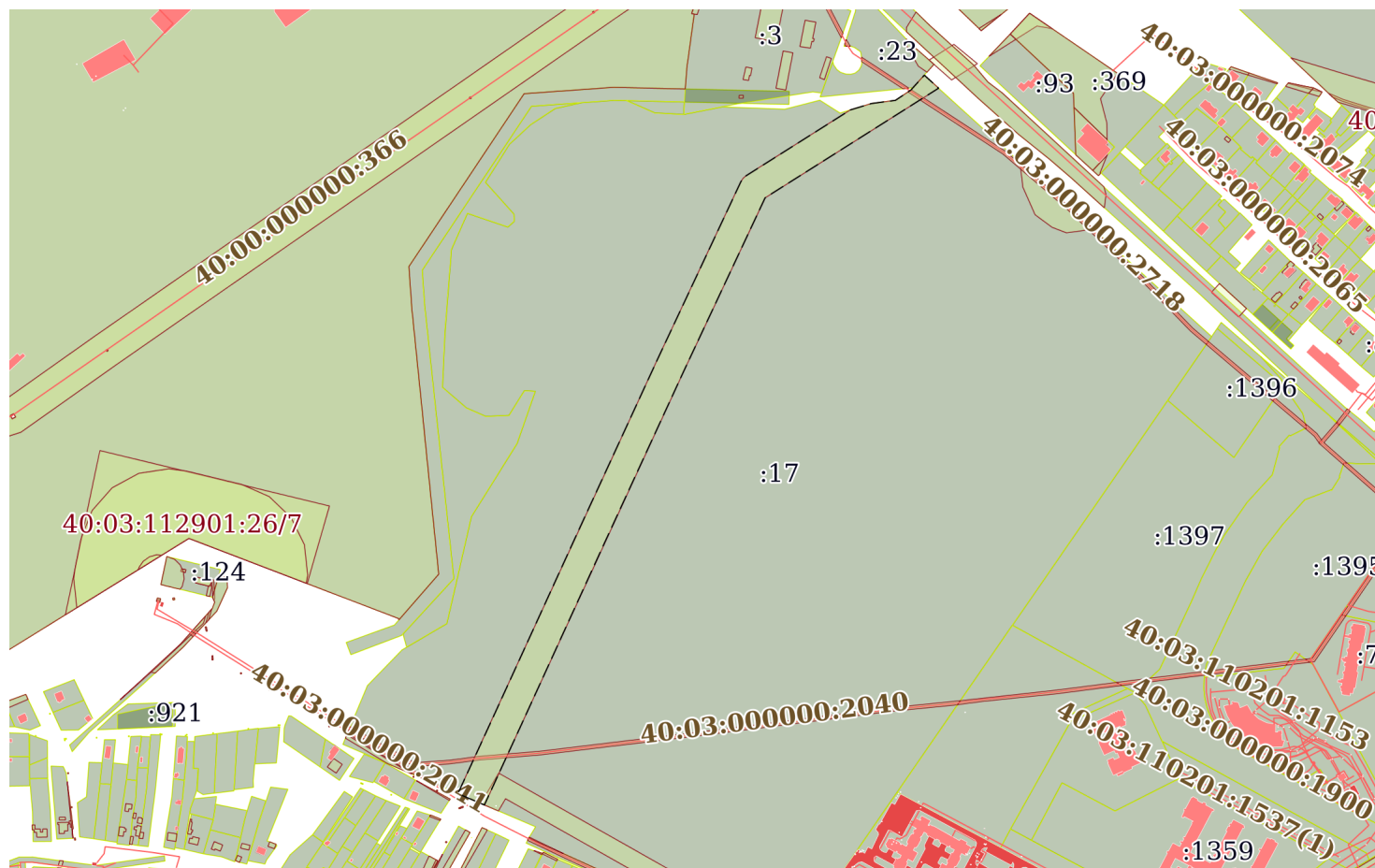
06.09.2021г. № КУВИ-002/2021-117578394

Кадастровый номер:

40:03:031504:17

План (чертеж, схема) части земельного участка

Учетный номер части: 40:03:031504:17/10



Масштаб 1:8000

Условные обозначения:

полное наименование должности

подпись

инициалы, фамилия

М.П.

Земельный участок
вид объекта недвижимости

Лист № 5 раздела 4

Всего листов раздела 4: 7

Всего разделов: 8

Всего листов выписки: 31

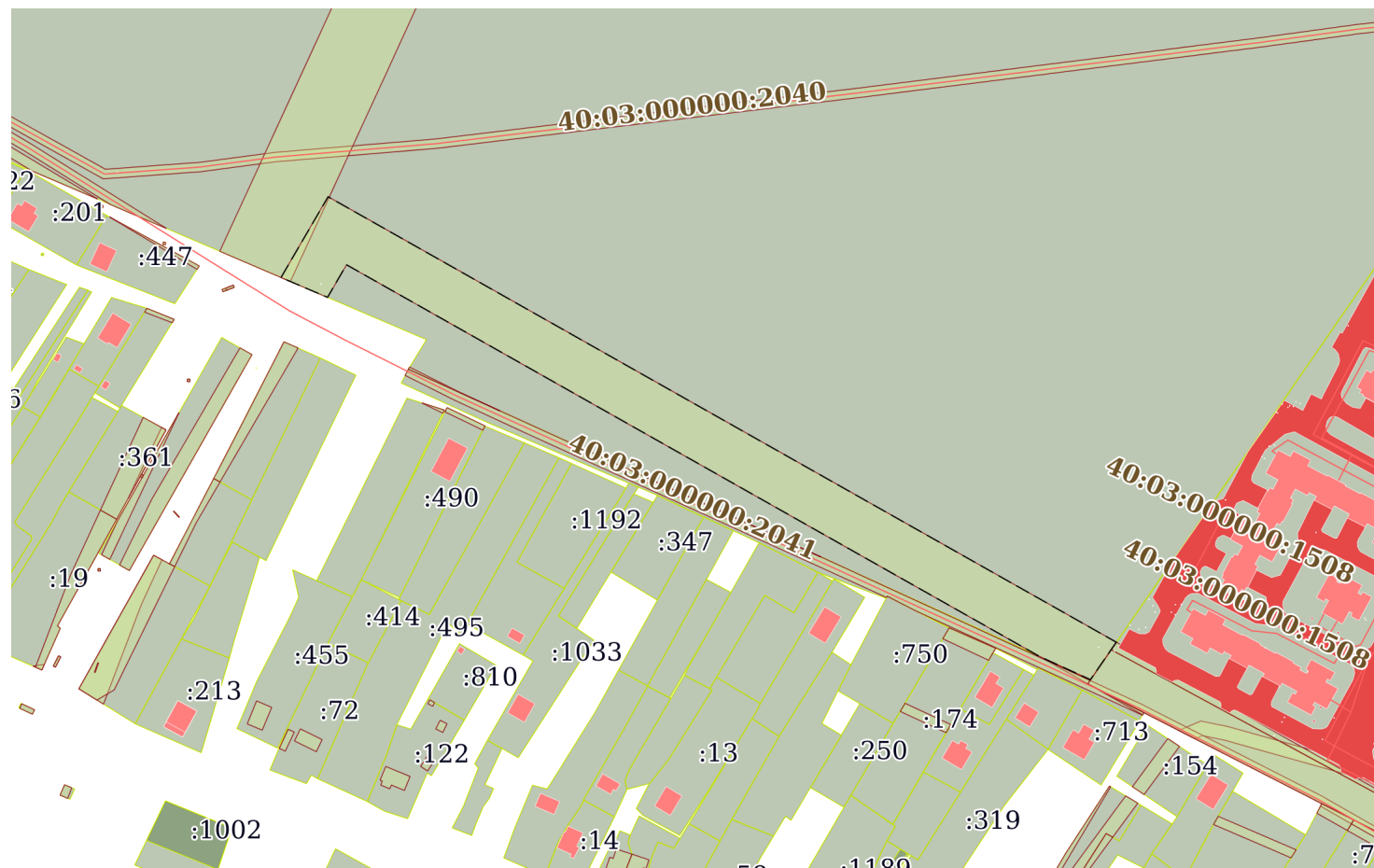
06.09.2021г. № КУВИ-002/2021-117578394

Кадастровый номер:

40:03:031504:17

План (чертеж, схема) части земельного участка

Учетный номер части: 40:03:031504:17/11



Масштаб 1:3000

Условные обозначения:

полное наименование должности

подпись

инициалы, фамилия

М.П.

Земельный участок
вид объекта недвижимости

Лист № 6 раздела 4

Всего листов раздела 4: 7

Всего разделов: 8

Всего листов выписки: 31

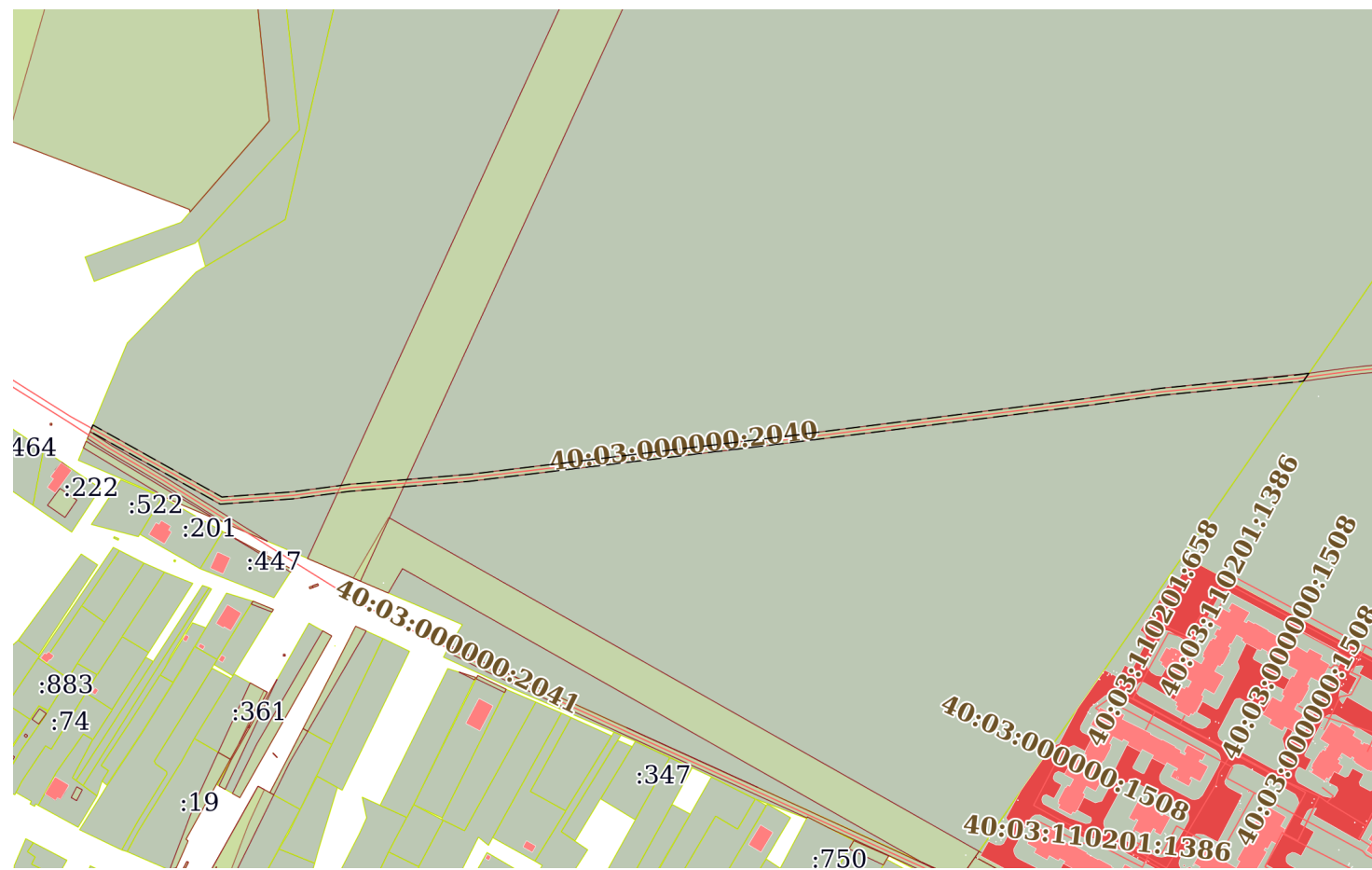
06.09.2021г. № КУВИ-002/2021-117578394

Кадастровый номер:

40:03:031504:17

План (чертеж, схема) части земельного участка

Учетный номер части: 40:03:031504:17/12



Масштаб 1:4000

Условные обозначения:

полное наименование должности

подпись

инициалы, фамилия

М.П.

Земельный участок
вид объекта недвижимости

Лист № 7 раздела 4

Всего листов раздела 4: 7

Всего разделов: 8

Всего листов выписки: 31

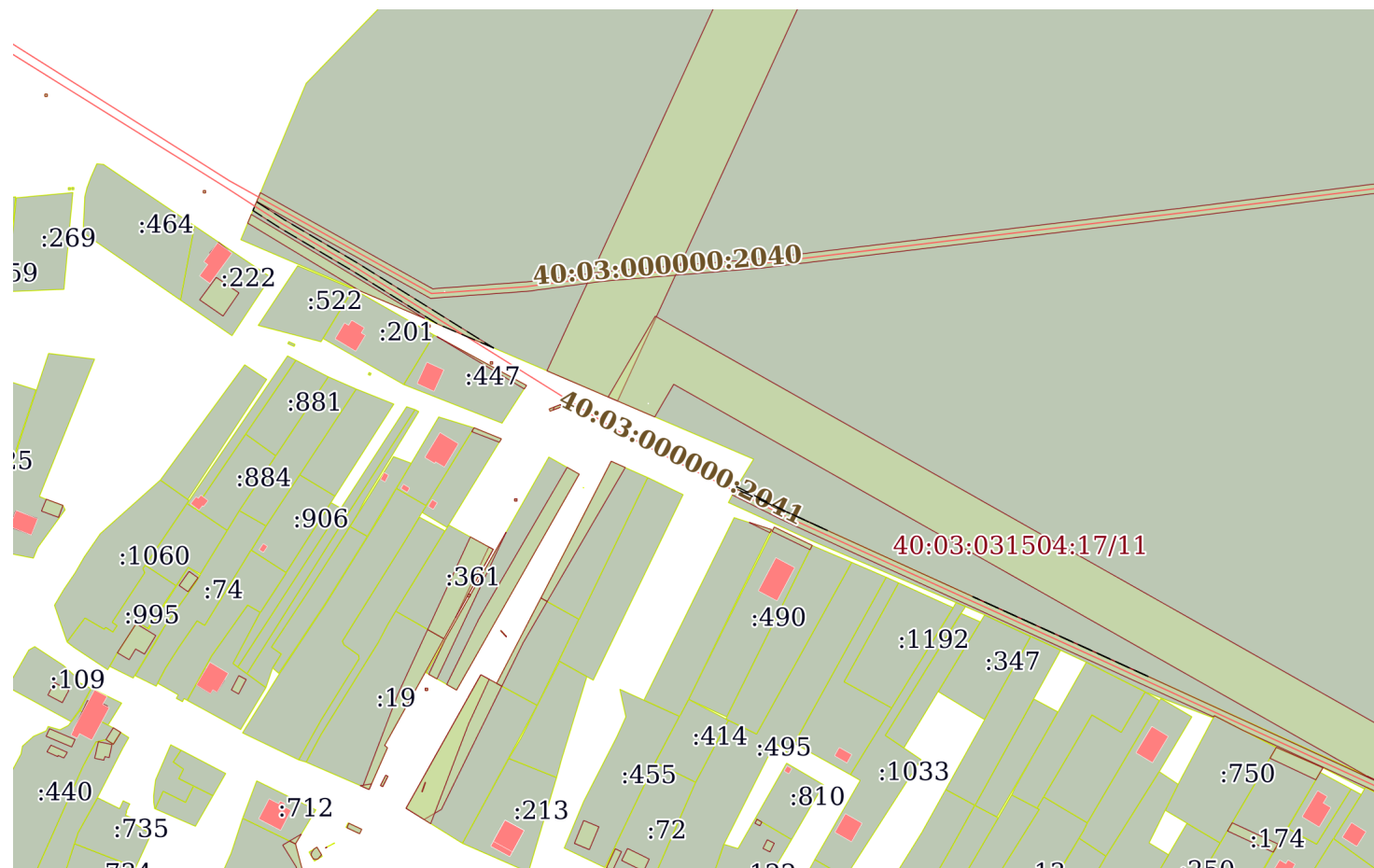
06.09.2021г. № КУВИ-002/2021-117578394

Кадастровый номер:

40:03:031504:17

План (чертеж, схема) части земельного участка

Учетный номер части: 40:03:031504:17/13



Масштаб 1:3000

Условные обозначения:

полное наименование должности

подпись

инициалы, фамилия

М.П.

Выписка из Единого государственного реестра недвижимости об объекте недвижимости

Сведения о частях земельного участка

Земельный участок			
вид объекта недвижимости			

Лист № 1 раздела 4.1	Всего листов раздела 4.1: 5	Всего разделов: 8	Всего листов выписки: 31
----------------------	-----------------------------	-------------------	--------------------------

06.09.2021г. № КУВИ-002/2021-117578394

Кадастровый номер: 40:03:031504:17

Учетный номер части	Площадь, м2	Содержание ограничения в использовании или ограничения права на объект недвижимости или обременения объекта недвижимости
1	2	3
40:03:031504:17/7	2457	вид ограничения (обременения): ограничения прав на земельный участок, предусмотренные статьями 56, 56.1 Земельного кодекса Российской Федерации; Срок действия: с 2020-06-04; реквизиты документа-основания: решение об установлении санитарно-защитной зоны от 23.01.2020 № 40-С33-163-2019-55 выдан: Роспотребнадзор по Калужской области; Содержание ограничения (обременения): В границах санитарно-защитной зоны не допускается использование земельных участков в следующих целях:-размещения жилой застройки, объектов образовательного и медицинского назначения, спортивных сооружений открытого типа, организаций отдыха детей и их оздоровления, зон рекреационного назначения и для ведения дачного хозяйства и садоводства, согласно подпункта «а» пункта 5 Правил установления санитарно-защитных зон и использования земельных участков, расположенных в границах санитарно-защитных зон, утвержденных Постановлением Правительства РФ от 03.03.2018 № 222 «Об утверждении правил установления санитарно-защитных зон и использования земельных участков, расположенных в границах санитарно-защитных зон»;-размещения объектов для производства и хранения лекарственных средств, объектов пищевых отраслей промышленности, оптовых складов продовольственного сырья и пищевой продукции, комплексов водопроводных сооружений для подготовки и хранения питьевой воды, использования земельных участков в целях производства, хранения и переработки сельскохозяйственной продукции, предназначенной для дальнейшего использования в качестве пищевой продукции, согласно подпункта «б» пункта 5 Правил. Обоснование (при необходимости) возможности использования земельных участков для целей, указанных в подпунктах «а» и «б» пункта 5 Правил, в том числе с учетом расчетов рассеивания загрязнения атмосферного воздуха, физического воздействия на атмосферный воздух и оценки риска для здоровья человека (в случае, если в проекте не предусмотрено установление таких ограничений использования земельных участков).; Реестровый номер границы: 40:03-6.217; Вид объекта реестра границ: Зона с особыми условиями использования территории; Вид зоны по документу: Санитарно-защитная зона для АЗС №40994 ООО "Лукойл-Югнефтепродукт", Калужская обл., Боровский р-н, г. Балабаново, 11км автодороги "Балабаново-Боровск"; Тип зоны: Санитарно-защитная зона предприятий, сооружений и иных объектов; Номер: -; Индекс: -
40:03:031504:17/8	1778	вид ограничения (обременения): ограничения прав на земельный участок, предусмотренные статьями 56, 56.1 Земельного кодекса Российской Федерации; Срок действия: с 2020-07-30; реквизиты документа-основания: об утверждении правил охраны газораспределительных сетей от 20.11.2000 № 878 выдан: Правительство РФ; приказ "Об утверждении границы охранной зоны газораспределительной сети объекта газоснабжения, расположенного по адресу: Калужская область, Боровский район, МО ГП "Город Балабаново", г. Балабаново, ул. Дзержинского и наложения ограничений (обременений) на входящие в нее земельные участки" от 17.06.2020 № 341-оз выдан: Управление архитектуры и градостроительства Калужской области; Содержание ограничения (обременения): Содержание ограничений использования объектов недвижимости в границах охранной зоны объекта газораспределительных сетей установлено Постановлением Правительства РФ от 20.11.2000 года №878 "Об утверждении правил охраны газораспределительных сетей"; Реестровый номер границы: 40:03-6.230; Вид объекта реестра границ: Зона с особыми условиями использования территории; Вид зоны по документу: Охранная зона "Подземного газопровода среднего давления по ул. Дзержинского в г. Балабаново", протяженностью 1201,79 п.м.; Тип зоны: Охранная зона инженерных

полное наименование должности	подпись	инициалы, фамилия
-------------------------------	---------	-------------------

М.П.

Земельный участок		
вид объекта недвижимости		
Лист № 2 раздела 4.1	Всего листов раздела 4.1: 5	Всего разделов: 8
Всего листов выписки: 31		
06.09.2021г. № КУВИ-002/2021-117578394		
Кадастровый номер:		40:03:031504:17
		коммуникаций; Номер: 1
40:03:031504:17/9	287	вид ограничения (обременения): ограничения прав на земельный участок, предусмотренные статьями 56, 56.1 Земельного кодекса Российской Федерации; Срок действия: с 2021-03-21; реквизиты документа-основания: постановление Правительства РФ от 24 февраля 2009 г. N 160 от 24.02.2009 № 160 выдан: Председатель Правительства РФ; Содержание ограничения (обременения): согласно постановлению Правительства РФ от 24 февраля 2009 г. № 160 "О порядке установления охранных зон объектов электросетевого хозяйства и особых условий использования земельных участков, расположенных в границах таких зон", в охранных зонах запрещается осуществлять любые действия, которые могут нарушить безопасную работу объектов электросетевого хозяйства, в том числе привести к их повреждению или уничтожению, и (или) повлечь причинение вреда жизни, здоровью граждан и имуществу физических или юридических лиц, а также повлечь нанесение экологического ущерба и возникновение пожаров, в том числе: а) набрасывать на провода и опоры воздушных линий электропередачи посторонние предметы, а также подниматься на опоры воздушных линий электропередачи; б) размещать любые объекты и предметы (материалы) в пределах созданных в соответствии с требованиями нормативно-технических документов проходов и подъездов для доступа к объектам электросетевого хозяйства, а также проводить любые работы и возводить сооружения, которые могут препятствовать доступу к объектам электросетевого хозяйства, без создания необходимых для такого доступа проходов и подъездов; в) находиться в пределах огороженной территории и помещениях распределительных устройств и подстанций, открывать двери и люки распределительных устройств и подстанций, производить переключения и подключения в электрических сетях (указанное требование не распространяется на работников, занятых выполнением разрешенных в установленном порядке работ), разводить огонь в пределах охранных зон вводных и распределительных устройств, подстанций, воздушных линий электропередачи, а также в охранных зонах кабельных линий электропередачи; г) размещать свалки; д) производить работы ударными механизмами, сбрасывать тяжести массой свыше 5 тонн, производить сброс и слив едких и коррозионных веществ и горюче- смазочных материалов (в охранных зонах подземных кабельных линий электропередачи).; Реестровый номер границы: 40:03-6.269; Вид объекта реестра границ: Зона с особыми условиями использования территории; Вид зоны по документу: Охранная зона объекта "Линии электро передач и наружное освещение газораспределительной станции Балабаново (лит II)"; Тип зоны: Охранная зона инженерных коммуникаций
40:03:031504:17/10	32155	40:03-6.52
40:03:031504:17/11	8759	40:03-6.28
40:03:031504:17/12	2853	40:03-6.105
40:03:031504:17/13	445	40:03-6.79
1	данные отсутствуют	вид ограничения (обременения): прочие ограничения прав и обременения объекта недвижимости; Срок действия: не установлен; реквизиты документа-основания: государственный акт от 14.01.1991 серия: А-І № 219921 выдан: Райкомзем; Содержание ограничения (обременения): Сведений о части земельного участка, об аресте и залоге не имеется. Ограничения и обременения на основе действующего законодательства.
2	данные отсутствуют	вид ограничения (обременения): прочие ограничения прав и обременения объекта недвижимости; Срок действия: не установлен; реквизиты документа-основания: государственный акт от 14.01.1991 серия: А-І № 219921 выдан: Райкомзем; Содержание ограничения (обременения): Согласно акта сервитутов
3	данные отсутствуют	вид ограничения (обременения): ограничения прав на земельный участок, предусмотренные статьями 56, 56.1 Земельного кодекса Российской Федерации; Срок действия: на срок с 2015-04-28 по 2021-08-10; реквизиты документа-основания: постановление "О порядке установления охранных зон объектов электросетевого хозяйства и особых условий использования
полное наименование должности		подпись
		инициалы, фамилия

Земельный участок			
вид объекта недвижимости			
Лист № 3 раздела 4.1	Всего листов раздела 4.1: 5	Всего разделов: 8	Всего листов выписки: 31
06.09.2021г. № КУВИ-002/2021-117578394			
Кадастровый номер:		40:03:031504:17	
		земельных участков,расположенных в границах таких зон" от 24.02.2009 № 160 выдан: Правительство РФ; Содержание ограничения (обременения): Содержание ограничений использования объектов недвижимости в границах охранной зоны приведены в Правилах установления охранных зон объектов электросетевого хозяйства и особых условий использования земельных участков,расположенных в границах таких зон,утвержденных Постановлением Правительства Российской Федерации от 24 февраля 2009 г. №160; Реестровый номер границы: 40.03.2.10	
4	данные отсутствуют	вид ограничения (обременения): ограничения прав на земельный участок, предусмотренные статьями 56, 56.1 Земельного кодекса Российской Федерации; Срок действия: на срок с 2015-07-08 по 2021-08-10; реквизиты документа-основания: постановление о выделении земельного участка от 02.12.2002 № 247 выдан: Глава администрации МО "Боровский район" Родионов И.М.; Содержание ограничения (обременения): Содержание ограничений использования объектов недвижимости в границах охранной зоны объекта электросетевого хозяйства :Линия электропередачи с ОЭС/ВЛ-35/10кВ "Русиново-Стора Энсо Пакаджинг ББ" устанавливаются в соответствии с п.8,п.9,п.10,п.11 "Правил установления охранных зон объектов электросетевого хозяйства и особых условий использования земельных участков,расположенных в границах таких зон", утвержденных Постановлением правительства РФ от 24.02.2009г №160.(ред. от 26.08.2013); Реестровый номер границы: 40.03.2.73	
5	данные отсутствуют	вид ограничения (обременения): ограничения прав на земельный участок, предусмотренные статьями 56, 56.1 Земельного кодекса Российской Федерации; Срок действия: на срок с 2018-02-26 по 2021-08-10; реквизиты документа-основания: постановление правительства РФ "Об утверждении Правил охраны газораспределительных сетей в соответствии с Федеральным законом "О газоснабжении в Российской Федерации" от 20.11.2000 г. №878 от 20.11.2000 № №878 выдан: Правительство Российской Федерации; Содержание ограничения (обременения): Содержание ограничений использования объектов недвижимости в границах охранной зоны объекта газораспределительных сетей установлено Постановлением Правительства РФ от 20.11.2000 года №878 "Об утверждении правил охраны газораспределительных сетей"; Реестровый номер границы: 40.03.2.97	
6	данные отсутствуют	вид ограничения (обременения): ограничения прав на земельный участок, предусмотренные статьями 56, 56.1 Земельного кодекса Российской Федерации; Срок действия: на срок с 2018-02-26 по 2021-08-10; реквизиты документа-основания: постановление правительства РФ "Об утверждении Правил охраны газораспределительных сетей в соответствии с Федеральным законом "О газоснабжении в Российской Федерации" от 20.11.2000 г. №878 от 20.11.2000 № №878 выдан: Правительство Российской Федерации; Содержание ограничения (обременения): Содержание ограничений использования объектов недвижимости в границах охранной зоны объекта газораспределительных сетей установлено Постановлением Правительства РФ от 20.11.2000 года №878 "Об утверждении правил охраны газораспределительных сетей"; Реестровый номер границы: 40.03.2.98	
	Весь	вид ограничения (обременения): ограничения прав на земельный участок, предусмотренные статьями 56, 56.1 Земельного кодекса Российской Федерации; Срок действия: с 2021-08-10; реквизиты документа-основания: постановление о выделении земельного участка от 02.12.2002 № 247 выдан: Глава администрации МО "Боровский район" Родионов И.М.; постановление правительства РФ "О порядке установления охранных зон объектов электросетевого хозяйства и особых условий использования земельных участков от 24.02.2009 № 160 выдан: Правительство Российской Федерации; решение об утверждении землеустроительной документации от 17.07.2014 № 300 выдан: Управление Федеральной службы государственной регистрации, кадастра и картографии; карта(план) от 17.02.2015 № б/н выдан: ООО "Профгео"; поручение по верификации сведений о ЗОУИТ от 14.10.2016 № 11-2647/16 выдан: ФГБУ "ФКП Росреестра"; Содержание ограничения (обременения): Содержание ограничений использования объектов недвижимости в границах охранной зоны объекта электросетевого хозяйства :Линия электропередачи с ОЭС/ВЛ-35/10кВ "Русиново-Стора Энсо Пакаджинг ББ" устанавливаются в соответствии с п.8,п.9,п.10,п.11 "Правил установления охранных зон объектов электросетевого хозяйства и особых условий использования земельных	

полное наименование должности	подпись	инициалы, фамилия
-------------------------------	---------	-------------------

М.П.

Земельный участок			
вид объекта недвижимости			
Лист № 4 раздела 4.1	Всего листов раздела 4.1: 5	Всего разделов: 8	Всего листов выписки: 31
06.09.2021г. № КУВИ-002/2021-117578394			
Кадастровый номер:		40:03:031504:17	
		участков,расположенных в границах таких зон", утвержденных Постановлением правительства РФ от 24.02.2009г №160.(ред. от 26.08.2013); Реестровый номер границы: 40:03-6.52; Вид объекта реестра границ: Зона с особыми условиями использования территории; Вид зоны по документу: Охранная зона объекта электросетевого хозяйства: "Линия электропередачи с ОЭС/ВЛ-35/10кВ "Русиново-Стора Энсо Пакаджинг ББ" Боровского района Калужской области; Тип зоны: Охранная зона инженерных коммуникаций; Номер: б\н	
	Весь	вид ограничения (обременения): ограничения прав на земельный участок, предусмотренные статьями 56, 56.1 Земельного кодекса Российской Федерации; Срок действия: с 2021-08-10; реквизиты документа-основания: постановление "О порядке установления охранных зон объектов электросетевого хозяйства и особых условий использования земельных участков,расположенных в границах таких зон" от 24.02.2009 № 160 выдан: Правительство РФ; карта(План) от 12.11.2010 № 23; ч.12 ст.24 ФЗ "О государственном кадастре недвижимости" от 24.07.2007 № 221-ФЗ выдан: РФ; Содержание ограничения (обременения): Содержание ограничений использования объектов недвижимости в границах охранной зоны приведены в Правилах установления охранных зон объектов электросетевого хозяйства и особых условий использования земельных участков,расположенных в границах таких зон,утвержденных Постановлением Правительства Российской Федерации от 24 февраля 2009 г. №160; Реестровый номер границы: 40:03-6.28; Вид объекта реестра границ: Зона с особыми условиями использования территории; Вид зоны по документу: Охранная зона ВЛ-10 кВ №4 ПС Боровск; Тип зоны: Охранная зона инженерных коммуникаций	
	Весь	вид ограничения (обременения): ограничения прав на земельный участок, предусмотренные статьями 56, 56.1 Земельного кодекса Российской Федерации; Срок действия: с 2021-08-10; реквизиты документа-основания: постановление правительства РФ "Об утверждении Правил охраны газораспределительных сетей в соответствии с Федеральным законом "О газоснабжении в Российской Федерации" от 20.11.2000 г. №878 от 20.11.2000 № №878 выдан: Правительство Российской Федерации; региональные нормативы "Градостроительство. Планировка и застройка населенных пунктов Калужской области" (в редакции Постановлений Правительства Калужской области от 08.07.2010 г. № 268, от 23.11.2010 г. № 464, от 20.08.2012 г. № 421, от 13.11.2012 г. № 5 от 07.08.2009 № №318 выдан: Правительство Калужской области; проектная документация от 12.02.1970 г. №б/н от 12.02.1970 № №б/н выдан: Министерство лесной и деревообрабатывающей промышленности СССР "ВНИИДРЕВ"; акт приемки законченного строительством газопровода от 30.12.1970 г. №б/н от 30.12.1970 № №б/н выдан: Строительная организация войсковой части 89514; акт приемки газопровода в эксплуатацию от 10.02.1971 г. №б/н от 10.02.1971 № №б/н выдан: Государственная приемочная комиссия; приказ о передаче газового хозяйства №84 от 29.03.1972 г. от 29.03.1972 № №84 выдан: Министерство Жилищно-Коммунального хозяйства РСФСР; приказ "Об утверждении границы охранной зоны газопровода среднего давления по адресу: Калужская область, Боровский район, г. Балабаново" от 15.11.2017 № №93-оз выдан: Управление Архитектуры и Градостроительства Калужской области; выписка из протокола №30 от 19.04.2016 г. от 19.04.2016 № №30 выдан: ОАО "Малоярославецмежрайгаз"; решение Городской Думы от 12.05.2016 г. №25-д от 12.05.2016 № №25-д выдан: Администрация Муниципального образования городское поселение город Балабаново; Содержание ограничения (обременения): Содержание ограничений использования объектов недвижимости в границах охранной зоны объекта газораспределительных сетей установлено Постановлением Правительства РФ от 20.11.2000 года №878 "Об утверждении правил охраны газораспределительных сетей"; Реестровый номер границы: 40:03-6.105; Вид объекта реестра границ: Зона с особыми условиями использования территории; Вид зоны по документу: Охранная зона газопровода среднего давления (0,3 Мпа) от ГРС до ГРП котельной базы 503 в/ч 54119 протяженностью 4596,86 п.м.; Тип зоны: Охранная зона инженерных коммуникаций; Номер: 1	
	Весь	вид ограничения (обременения): ограничения прав на земельный участок, предусмотренные статьями 56, 56.1 Земельного	
полное наименование должности		подпись	инициалы, фамилия

М.П.

Земельный участок			
вид объекта недвижимости			
Лист № 5 раздела 4.1	Всего листов раздела 4.1: 5	Всего разделов: 8	Всего листов выписки: 31
06.09.2021г. № КУВИ-002/2021-117578394			
Кадастровый номер:		40:03:031504:17	
		<p>кодекса Российской Федерации; Срок действия: с 2021-08-10; реквизиты документа-основания: постановление правительства РФ "Об утверждении Правил охраны газораспределительных сетей в соответствии с Федеральным законом "О газоснабжении в Российской Федерации" от 20.11.2000 г. №878 от 20.11.2000 № №878 выдан: Правительство Российской Федерации; региональные нормативы "Градостроительство. Планировка и застройка населенных пунктов Калужской области" (в редакции Постановлений Правительства Калужской области от 08.07.2010 г. № 268, от 23.11.2010 г. № 464, от 20.08.2012 г. № 421, от 13.11.2012 г. № 5 от 07.08.2009 № №318 выдан: Правительство Калужской области; проектная документация от 08.08.1974 г. №б/н от 08.08.1974 № №б/н выдан: Мингазпром СССР "ЮЖГИПРОТРУБОПРОВОД" г. Киев; акт приемки газопровода в эксплуатацию от 22.08.1980 г. №б/н от 22.08.1980 № №б/н выдан: СУ-2; приказ о приемке на баланс №149 от 11.12.1980 г. от 11.12.1980 № №149 выдан: Производственное управление по эксплуатации газового хозяйства "Калугаоблгаз"; приказ о передаче газового хозяйства №6 от 27.01.1982 г. от 27.01.1982 № №6 выдан: Министерство Жилищно-Коммунального хозяйства РСФСР; приказ "Об утверждении границы охранной зоны газопровода высокого давления по адресу: Калужская область, Бабынинский район, г. Балабаново" от 15.11.2017 № №94-оз выдан: Управление Архитектуры и Градостроительства Калужской области; выписка из протокола №30 от 19.04.2016 г. от 19.04.2016 № №30 выдан: ОАО "Малоярославецмежрайгаз"; решение Городской Думы от 12.05.2016 г. №25-д от 12.05.2016 № №25-д выдан: Администрация Муниципального образования городское поселение город Балабаново; Содержание ограничения (обременения): Содержание ограничений использования объектов недвижимости в границах охранной зоны объекта газораспределительных сетей установлено Постановлением Правительства РФ от 20.11.2000 года №878 "Об утверждении правил охраны газораспределительных сетей"; Реестровый номер границы: 40:03-6.79; Вид объекта реестра границ: Зона с особыми условиями использования территории; Вид зоны по документу: Охранная зона газопровода высокого давления (0,6 Мпа) от ГРС до котельной Спецуправления №2 траста "Спецстроймонтаж" протяженностью 4171 п.м.; Тип зоны: Охранная зона инженерных коммуникаций; Номер: 1</p>	

полное наименование должности	подпись	инициалы, фамилия

М.П.

Выписка из Единого государственного реестра недвижимости об объекте недвижимости
Сведения о частях земельного участка

Земельный участок			
вид объекта недвижимости			
Лист № 1 раздела 4.2	Всего листов раздела 4.2: 7	Всего разделов: 8	Всего листов выписки: 31
06.09.2021г. № КУВИ-002/2021-117578394			
Кадастровый номер:		40:03:031504:17	

Сведения о характерных точках границы части (частей) земельного участка				
Учетный номер части: 40:03:031504:17/7				
Система координат				
Номер точки	Координаты, м		Описание закрепления на местности	Средняя квадратичная погрешность определения координат характерных точек границ земельного участка, м
	X	Y		
1	2	3	4	5
1	506124.54	1323586	-	-
2	506051.05	1323666.84	-	-
3	506046.65	1323660.81	-	-
4	506043.69	1323639.22	-	-
5	506050.04	1323622.71	-	-
6	506064.43	1323603.24	-	-
7	506096.18	1323589.26	-	-
1	506124.54	1323586	-	-

полное наименование должности	подпись	инициалы, фамилия

М.П.

Земельный участок			
вид объекта недвижимости			
Лист № 2 раздела 4.2	Всего листов раздела 4.2: 7	Всего разделов: 8	Всего листов выписки: 31
06.09.2021г. № КУВИ-002/2021-117578394			
Кадастровый номер:		40:03:031504:17	

Сведения о характерных точках границы части (частей) земельного участка

Учетный номер части: 40:03:031504:17/8

Система координат

Номер точки	Координаты, м		Описание закрепления на местности	Средняя квадратичная погрешность определения координат характерных точек границ земельного участка, м
	X	Y		
1	2	3	4	5
1	506205.11	1323457.58	-	-
2	506207.27	1323460.81	-	-
3	506207.59	1323461.1	-	-
4	506207.41	1323461.37	-	-
5	506136.98	1323569.16	-	-
6	506089.86	1323624.15	-	-
7	506059.34	1323657.72	-	-
8	505991.22	1323728.61	-	-
9	505934.22	1323784.09	-	-
10	505919.17	1323801.82	-	-
11	505915.87	1323799.53	-	-
12	505931.3	1323781.35	-	-
13	505988.38	1323725.79	-	-
14	506072.59	1323638.17	-	-
15	506133.78	1323566.76	-	-
16	506204.07	1323459.17	-	-
1	506205.11	1323457.58	-	-

полное наименование должности	подпись	инициалы, фамилия
-------------------------------	---------	-------------------

М.П.

Земельный участок				
вид объекта недвижимости				
Лист № 3 раздела 4.2	Всего листов раздела 4.2: 7		Всего разделов: 8	Всего листов выписки: 31
06.09.2021г. № КУВИ-002/2021-117578394				
Кадастровый номер:			40:03:031504:17	
Сведения о характерных точках границы части (частей) земельного участка				
Учетный номер части: 40:03:031504:17/9				
Система координат				
Номер точки	Координаты, м		Описание закрепления на местности	Средняя квадратичная погрешность определения координат характерных точек границ земельного участка, м
	X	Y		
1	2	3	4	5
1	505423.52	1322888.83	-	-
2	505435.5	1322860.83	-	-
3	505436.73	1322858.76	-	-
4	505457.72	1322824.29	-	-
5	505464.59	1322812.6	-	-
6	505468.31	1322814.16	-	-
7	505461.16	1322826.33	-	-
8	505440.17	1322860.82	-	-
1	505423.52	1322888.83	-	-

полное наименование должности	подпись	инициалы, фамилия
-------------------------------	---------	-------------------

М.П.

Земельный участок				
вид объекта недвижимости				
Лист № 4 раздела 4.2		Всего листов раздела 4.2: 7		Всего разделов: 8
Всего листов выписки: 31				
06.09.2021г. № КУВИ-002/2021-117578394				
Кадастровый номер:			40:03:031504:17	
Сведения о характерных точках границы части (частей) земельного участка				
Учетный номер части: 40:03:031504:17/10				
Система координат				
Номер точки	Координаты, м		Описание закрепления на местности	Средняя квадратичная погрешность определения координат характерных точек границ земельного участка, м
	X	Y		
1	2	3	4	5
1	506184.51	1323391.45	-	-
2	506191.85	1323415.7	-	-
3	506195.46	1323443.12	-	-
4	506207.27	1323460.81	-	-
5	506209.92	1323463.22	-	-
6	506224.29	1323476.29	-	-
7	506209.43	1323492.63	-	-
8	506182.75	1323450.45	-	-
9	506083.78	1323293.74	-	-
10	505884.31	1323200.09	-	-
11	505683.13	1323107.23	-	-
12	505476.89	1323012.87	-	-
13	505387.99	1322971.91	-	-
14	505400.98	1322941.55	-	-
15	505490.66	1322982.88	-	-
16	505696.91	1323077.24	-	-
17	505898.23	1323170.17	-	-
18	506102.17	1323265.92	-	-
19	506106.07	1323268.48	-	-
20	506109.1	1323272.04	-	-
1	506184.51	1323391.45	-	-

полное наименование должности	подпись	инициалы, фамилия
-------------------------------	---------	-------------------

М.П.

Земельный участок			
вид объекта недвижимости			
Лист № 5 раздела 4.2	Всего листов раздела 4.2: 7	Всего разделов: 8	Всего листов выписки: 31
06.09.2021г. № КУВИ-002/2021-117578394			
Кадастровый номер:		40:03:031504:17	

Сведения о характерных точках границы части (частей) земельного участка

Учетный номер части: 40:03:031504:17/11

Система координат

Номер точки	Координаты, м		Описание закрепления на местности	Средняя квадратичная погрешность определения координат характерных точек границ земельного участка, м
	X	Y		
1	2	3	4	5
1	505232.63	1323327.76	-	-
2	505216.5	1323316.62	-	-
3	505226.38	1323294.91	-	-
4	505395.19	1322996.13	-	-
5	505381.14	1322987.94	-	-
6	505389.7	1322967.92	-	-
7	505424.48	1322988.2	-	-
1	505232.63	1323327.76	-	-

полное наименование должности	подпись	инициалы, фамилия

М.П.

Земельный участок				
вид объекта недвижимости				
Лист № 6 раздела 4.2		Всего листов раздела 4.2: 7		Всего разделов: 8
Всего листов выписки: 31				
06.09.2021г. № КУВИ-002/2021-117578394				
Кадастровый номер:			40:03:031504:17	
Сведения о характерных точках границы части (частей) земельного участка				
Учетный номер части: 40:03:031504:17/12				
Система координат				
Номер точки	Координаты, м		Описание закрепления на местности	Средняя квадратичная погрешность определения координат характерных точек границ земельного участка, м
	X	Y		
1	2	3	4	5
1	505507.4	1323517.49	-	-
2	505502.95	1323514.41	-	-
3	505502.45	1323510.71	-	-
4	505494.88	1323433.56	-	-
5	505488.96	1323390.14	-	-
6	505467.48	1323219.02	-	-
7	505445.33	1323034.8	-	-
8	505439.56	1322965.57	-	-
9	505435.28	1322933.32	-	-
10	505432.21	1322891.35	-	-
11	505473.95	1322816.51	-	-
12	505477.67	1322818.07	-	-
13	505436.29	1322892.25	-	-
14	505439.26	1322932.92	-	-
15	505443.54	1322965.15	-	-
16	505449.31	1323034.4	-	-
17	505471.46	1323218.54	-	-
18	505492.92	1323389.62	-	-
19	505498.86	1323433.1	-	-
20	505505.06	1323497.1	-	-
21	505506.43	1323510.23	-	-
1	505507.4	1323517.49	-	-

полное наименование должности	подпись	инициалы, фамилия
-------------------------------	---------	-------------------

М.П.

Земельный участок			
вид объекта недвижимости			
Лист № 7 раздела 4.2	Всего листов раздела 4.2: 7	Всего разделов: 8	Всего листов выписки: 31

06.09.2021г. № КУВИ-002/2021-117578394

Кадастровый номер: 40:03:031504:17

Сведения о характерных точках границы части (частей) земельного участка			
Учетный номер части: 40:03:031504:17/13			
Система координат			

Номер точки	Координаты, м		Описание закрепления на местности	Средняя квадратичная погрешность определения координат характерных точек границ земельного участка, м
	X	Y		
1	2	3	4	5
1	505269.34	1323200.5	-	-
2	505303.71	1323124.98	-	-
3	505280.64	1323175.89	-	-
1	505269.34	1323200.5	-	-
1	505332.22	1323062.32	-	-
2	505350.22	1323022.76	-	-
3	505351.08	1323023.28	-	-
4	505340.43	1323044.53	-	-
1	505332.22	1323062.32	-	-
1	505410.85	1322918.46	-	-
2	505421.14	1322894.41	-	-
3	505443.87	1322857.99	-	-
4	505462.61	1322826.33	-	-
5	505470.02	1322814.87	-	-
6	505473.77	1322816.44	-	-
7	505466.01	1322828.43	-	-
8	505447.29	1322860.07	-	-
1	505410.85	1322918.46	-	-

полное наименование должности	подпись	инициалы, фамилия
-------------------------------	---------	-------------------

М.П.

Филиал Федерального государственного бюджетного учреждения «Федеральная кадастровая палата Федеральной службы государственной регистрации, кадастра и картографии» по Калужской области
полное наименование органа регистрации прав

Выписка из Единого государственного реестра недвижимости об объекте недвижимости

Сведения о характеристиках объекта недвижимости

На основании запроса от 29.03.2021, поступившего на рассмотрение 06.09.2021, сообщаем, что согласно записям Единого государственного реестра недвижимости:

Раздел 1 Лист 1

Земельный участок			
вид объекта недвижимости			

Лист № 1 раздела 1	Всего листов раздела 1: 2	Всего разделов: 5	Всего листов выписки: 7
--------------------	---------------------------	-------------------	-------------------------

06.09.2021г. № КУВИ-002/2021-117595934	
Кадастровый номер:	40:03:110105:209
Номер кадастрового квартала:	40:03:110105
Дата присвоения кадастрового номера:	27.01.2021

Ранее присвоенный государственный учетный номер:	данные отсутствуют
Местоположение:	Местоположение установлено относительно ориентира, расположенного в границах участка. Почтовый адрес ориентира: Калужская область, р-н Боровский, г. Балабаново, ул. Боровская.
Площадь:	5819 +/- 27
Кадастровая стоимость, руб.:	9701378.61
Кадастровые номера расположенных в пределах земельного участка объектов недвижимости:	40:03:000000:1689, 40:03:110105:29
Кадастровые номера объектов недвижимости, из которых образован объект недвижимости:	40:03:110105:95
Кадастровые номера образованных объектов недвижимости:	данные отсутствуют
Категория земель:	Земли населенных пунктов
Виды разрешенного использования:	Для размещения хлебокомбината
Сведения о кадастровом инженерере:	6256, образованием 4 (четырёх) земельных участков путем перераспределения земельных участков с кадастровыми номерами 40:03:110105:95, 40:03:110105:91, 40:03:110105:88, 40:03:110105:80, б/н, 2020-09-14
Сведения о лесах, водных объектах и об иных природных объектах, расположенных в пределах земельного участка:	данные отсутствуют
Сведения о том, что земельный участок полностью расположен в границах зоны с особыми условиями использования территории, территории объекта культурного наследия, публичного сервитута:	данные отсутствуют
Сведения о том, что земельный участок расположен в границах особой экономической зоны, территории опережающего социально-экономического развития, зоны территориального развития в Российской Федерации, игровой зоны:	данные отсутствуют

полное наименование должности	подпись	инициалы, фамилия
-------------------------------	---------	-------------------

М.П.

Земельный участок			
вид объекта недвижимости			
Лист № 2 раздела 1	Всего листов раздела 1: 2	Всего разделов: 5	Всего листов выписки: 7
06.09.2021г. № КУВИ-002/2021-117595934			
Кадастровый номер:		40:03:110105:209	
Сведения о том, что земельный участок расположен в границах особо охраняемой природной территории, охотничьих угодий, лесничеств:		данные отсутствуют	
Сведения о результатах проведения государственного земельного надзора:		данные отсутствуют	
Сведения о расположении земельного участка в границах территории, в отношении которой утвержден проект межевания территории:		данные отсутствуют	
Условный номер земельного участка:		данные отсутствуют	
Сведения о принятии акта и (или) заключении договора, предусматривающих предоставление в соответствии с земельным законодательством исполнительным органом государственным органом власти или органом местного самоуправления, находящегося в государственной или муниципальной собственности земельного участка для строительства наемного дома социального использования или наемного дома коммерческого использования:		данные отсутствуют	
Сведения о том, что земельный участок или земельные участки образованы на основании решения об изъятии земельного участка и (или) расположенного на нем объекта недвижимости для государственных или муниципальных нужд:		данные отсутствуют	
Сведения о том, что земельный участок образован из земель или земельного участка, государственная собственность на которые не разграничена:		данные отсутствуют	
Сведения о наличии земельного спора о местоположении границ земельных участков:		данные отсутствуют	
Статус записи об объекте недвижимости:		Сведения об объекте недвижимости имеют статус "актуальные"	
Особые отметки:		Для данного земельного участка обеспечен доступ посредством земельного участка (земельных участков) с кадастровым номером (кадастровыми номерами): 40:03:110105:211. Сведения, необходимые для заполнения раздела: 4 - Сведения о частях земельного участка, отсутствуют.	
Получатель выписки:		Администрация МО "Город Балабаново"	

полное наименование должности	подпись	инициалы, фамилия

М.П.

Выписка из Единого государственного реестра недвижимости об объекте недвижимости

Сведения о зарегистрированных правах

Земельный участок			
вид объекта недвижимости			
Лист № 1 раздела 2		Всего листов раздела 2: 2	
		Всего разделов: 5	
		Всего листов выписки: 7	
06.09.2021г. № КУВИ-002/2021-117595934			
Кадастровый номер:		40:03:110105:209	
1	Правообладатель (правообладатели):	1.1	Общество с ограниченной ответственностью "ГорПО", ИНН: 4025075598, ОГРН: 1034004206422
2	Вид, номер, дата и время государственной регистрации права:	2.1	Собственность 40:03:110105:209-40/062/2021-1 27.01.2021 08:44:29
3	Сведения об осуществлении государственной регистрации сделки, права без необходимого в силу закона согласия третьего лица, органа:	3.1	данные отсутствуют
4	Ограничение прав и обременение объекта недвижимости:	не зарегистрировано	
5	Договоры участия в долевом строительстве:	не зарегистрировано	
6	Заявленные в судебном порядке права требования:	данные отсутствуют	
7	Сведения о возражении в отношении зарегистрированного права:	данные отсутствуют	
8	Сведения о наличии решения об изъятии объекта недвижимости для государственных и муниципальных нужд:	данные отсутствуют	
9	Сведения о невозможности государственной регистрации без личного участия правообладателя или его законного представителя:	данные отсутствуют	
10	Правопритязания и сведения о наличии поступивших, но не рассмотренных заявлений о проведении государственной регистрации права (перехода, прекращения права), ограничения права или обременения объекта недвижимости, сделки в отношении объекта недвижимости:	отсутствуют	

полное наименование должности	подпись	инициалы, фамилия
-------------------------------	---------	-------------------

М.П.

Земельный участок			
вид объекта недвижимости			
Лист № 2 раздела 2	Всего листов раздела 2: 2	Всего разделов: 5	Всего листов выписки: 7
06.09.2021г. № КУВИ-002/2021-117595934			
Кадастровый номер:		40:03:110105:209	
11	Сведения о невозможности государственной регистрации перехода, прекращения, ограничения права на земельный участок из земель сельскохозяйственного назначения:	данные отсутствуют	

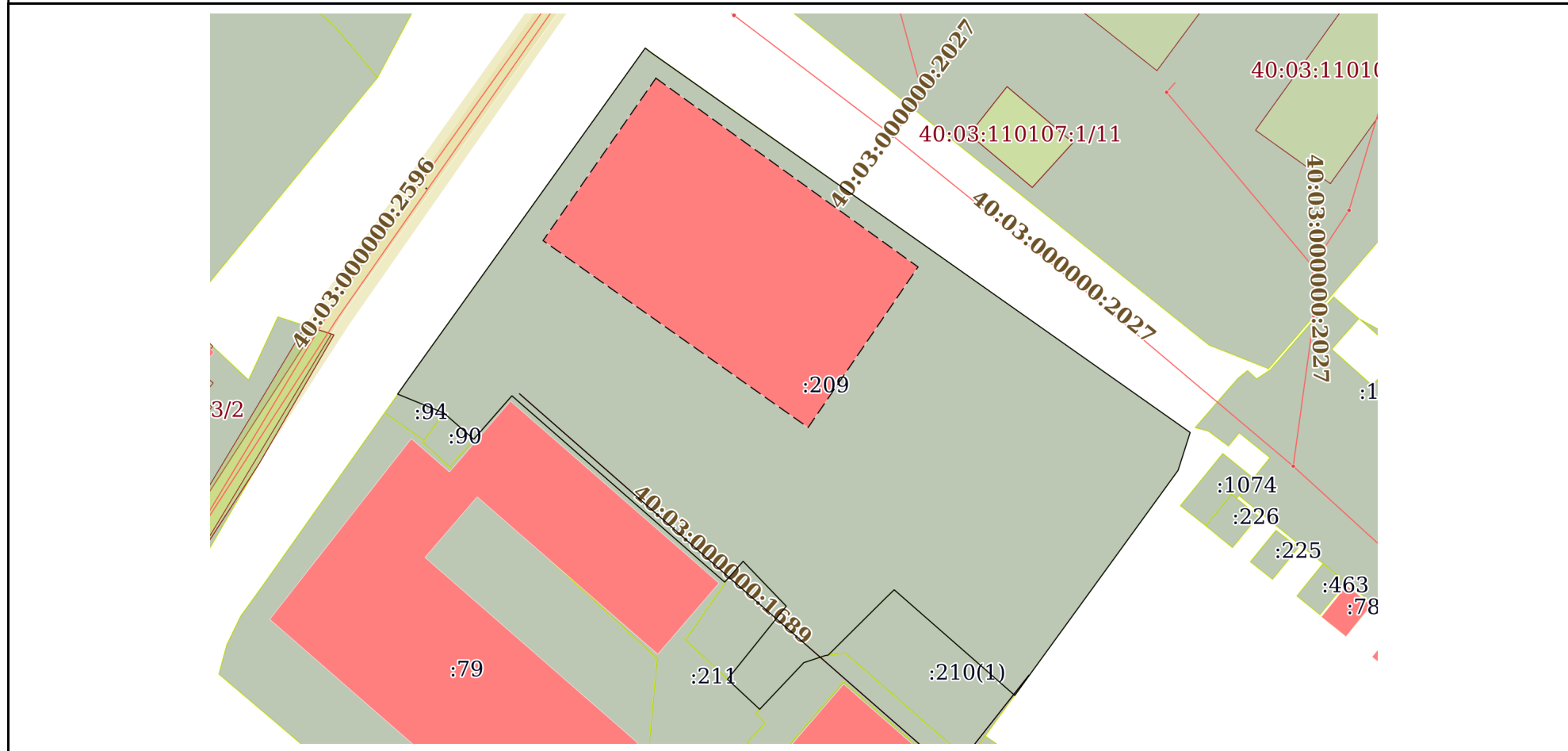
полное наименование должности	подпись	инициалы, фамилия
-------------------------------	---------	-------------------

М.П.

Выписка из Единого государственного реестра недвижимости об объекте недвижимости
 Описание местоположения земельного участка

Земельный участок			
вид объекта недвижимости			
Лист № 1 раздела 3	Всего листов раздела 3: 1	Всего разделов: 5	Всего листов выписки: 7
06.09.2021г. № КУВИ-002/2021-117595934			
Кадастровый номер:		40:03:110105:209	

План (чертеж, схема) земельного участка



Масштаб 1:900 Условные обозначения:

полное наименование должности	подпись	инициалы, фамилия

М.П.

Выписка из Единого государственного реестра недвижимости об объекте недвижимости

Описание местоположения земельного участка

Земельный участок			
вид объекта недвижимости			

Лист № 1 раздела 3.1	Всего листов раздела 3.1: 1	Всего разделов: 5	Всего листов выписки: 7
----------------------	-----------------------------	-------------------	-------------------------

06.09.2021г. № КУВИ-002/2021-117595934

Кадастровый номер: 40:03:110105:209

Описание местоположения границ земельного участка							
№ п/п	Номер точки		Дирекционный угол	Горизонтальное проложение, м	Описание закрепления на местности	Кадастровые номера смежных участков	Сведения об адресах правообладателей смежных земельных участков
	начальн ая	конечн ая					
1	2	3	4	5	6	7	8
1	1.1.1	1.1.2	312°56.5'	6.69	данные отсутствуют	40:03:110105:211	адрес отсутствует
2	1.1.2	1.1.3	38°47.9'	14.27	данные отсутствуют	40:03:110105:210(2)	адрес отсутствует
3	1.1.3	1.1.4	316°6.8'	9.46	данные отсутствуют	40:03:110105:210(2)	адрес отсутствует
4	1.1.4	1.1.5	221°38.7'	4.23	данные отсутствуют	40:03:110105:210(2)	адрес отсутствует
5	1.1.5	1.1.6	311°11.0'	43.02	данные отсутствуют	40:03:110105:211	адрес отсутствует
6	1.1.6	1.1.7	221°18.9'	8.8	данные отсутствуют	40:03:110105:211	адрес отсутствует
7	1.1.7	1.1.8	311°18.1'	6.03	данные отсутствуют	40:03:110105:90	Калужская область, Боровский район, г.Балабаново, ул.Заречная, д.8
8	1.1.8	1.1.9	292°17.4'	7.62	данные отсутствуют	40:03:110105:94	адрес отсутствует
9	1.1.9	1.1.10	35°8.9'	2.4	данные отсутствуют	данные отсутствуют	данные отсутствуют
10	1.1.10	1.1.11	35°37.4'	62.32	данные отсутствуют	данные отсутствуют	данные отсутствуют
11	1.1.11	1.1.12	127°41.6'	1.11	данные отсутствуют	данные отсутствуют	данные отсутствуют
12	1.1.12	1.1.13	125°18.7'	1.47	данные отсутствуют	данные отсутствуют	данные отсутствуют
13	1.1.13	1.1.14	125°9.1'	98.88	данные отсутствуют	данные отсутствуют	данные отсутствуют
14	1.1.14	1.1.15	197°43.0'	6.05	данные отсутствуют	данные отсутствуют	данные отсутствуют
15	1.1.15	1.1.16	215°59.2'	42.29	данные отсутствуют	данные отсутствуют	данные отсутствуют
16	1.1.16	1.1.17	311°11.6'	24.39	данные отсутствуют	40:03:110105:210(1)	адрес отсутствует
17	1.1.17	1.1.18	226°7.9'	1.79	данные отсутствуют	40:03:110105:210(1)	адрес отсутствует
18	1.1.18	1.1.19	225°13.8'	12.32	данные отсутствуют	40:03:110105:210(1)	адрес отсутствует
19	1.1.19	1.1.20	259°6.8'	0.53	данные отсутствуют	40:03:110105:208	адрес отсутствует
20	1.1.20	1.1.21	251°40.4'	3.37	данные отсутствуют	40:03:110105:208	адрес отсутствует
21	1.1.21	1.1.1	223°25.4'	9.76	данные отсутствуют	40:03:110105:208	адрес отсутствует

полное наименование должности	подпись	инициалы, фамилия
-------------------------------	---------	-------------------

М.П.

Выписка из Единого государственного реестра недвижимости об объекте недвижимости

Описание местоположения земельного участка

Земельный участок			
вид объекта недвижимости			
Лист № 1 раздела 3.2	Всего листов раздела 3.2: 1	Всего разделов: 5	Всего листов выписки: 7
06.09.2021г. № КУВИ-002/2021-117595934			
Кадастровый номер:		40:03:110105:209	

Сведения о характерных точках границы земельного участка				
Система координат 40.1				
Номер точки	Координаты, м		Описание закрепления на местности	Средняя квадратичная погрешность определения координат характерных точек границ земельного участка, м
	X	Y		
1	2	3	4	5
1	505563.6	1324360.06	-	0.1
2	505568.16	1324355.16	-	0.1
3	505579.28	1324364.1	-	0.1
4	505586.1	1324357.54	-	0.1
5	505582.94	1324354.73	-	0.1
6	505611.27	1324322.35	-	0.1
7	505604.66	1324316.54	-	0.1
8	505608.64	1324312.01	-	0.1
9	505611.53	1324304.96	-	0.1
10	505613.49	1324306.34	-	0.1
11	505664.15	1324342.64	-	0.1
12	505663.47	1324343.52	-	0.1
13	505662.62	1324344.72	-	0.1
14	505605.69	1324425.57	-	0.1
15	505599.93	1324423.73	-	0.1
16	505565.71	1324398.88	-	0.1
17	505581.77	1324380.53	-	0.1
18	505580.53	1324379.24	-	0
19	505571.85	1324370.49	-	0.1
20	505571.75	1324369.97	-	0.1
21	505570.69	1324366.77	-	0.1
1	505563.6	1324360.06	-	0.1

полное наименование должности	подпись	инициалы, фамилия

М.П.

Филиал Федерального государственного бюджетного учреждения «Федеральная кадастровая палата Федеральной службы государственной регистрации, кадастра и картографии» по Калужской области
полное наименование органа регистрации прав

Выписка из Единого государственного реестра недвижимости об объекте недвижимости

Сведения о характеристиках объекта недвижимости

На основании запроса от 29.03.2021, поступившего на рассмотрение 06.09.2021, сообщаем, что согласно записям Единого государственного реестра недвижимости:

Раздел 1 Лист 1

Земельный участок			
вид объекта недвижимости			

Лист № 1 раздела 1	Всего листов раздела 1: 2	Всего разделов: 5	Всего листов выписки: 9
--------------------	---------------------------	-------------------	-------------------------

06.09.2021г. № КУВИ-002/2021-117593130	
Кадастровый номер:	40:03:110105:210
Номер кадастрового квартала:	40:03:110105
Дата присвоения кадастрового номера:	27.01.2021

Ранее присвоенный государственный учетный номер:	данные отсутствуют
Местоположение:	Местоположение установлено относительно ориентира, расположенного в границах участка. Почтовый адрес ориентира: Калужская область, р-н Боровский, г. Балабаново, ул. Боровская.
Площадь:	450 +/- 7
Кадастровая стоимость, руб.:	755284.5
Кадастровые номера расположенных в пределах земельного участка объектов недвижимости:	40:03:000000:1689
Кадастровые номера объектов недвижимости, из которых образован объект недвижимости:	40:03:110105:88; 40:03:110105:95
Кадастровые номера образованных объектов недвижимости:	данные отсутствуют
Категория земель:	Земли населенных пунктов
Виды разрешенного использования:	Для размещения хлебокомбината
Сведения о кадастровом инженерере:	6256, образованием 4 (четырёх) земельных участков путем перераспределения земельных участков с кадастровыми номерами 40:03:110105:95, 40:03:110105:91, 40:03:110105:88, 40:03:110105:80, б/н, 2020-09-14
Сведения о лесах, водных объектах и об иных природных объектах, расположенных в пределах земельного участка:	данные отсутствуют
Сведения о том, что земельный участок полностью расположен в границах зоны с особыми условиями использования территории, территории объекта культурного наследия, публичного сервитута:	данные отсутствуют
Сведения о том, что земельный участок расположен в границах особой экономической зоны, территории опережающего социально-экономического развития, зоны территориального развития в Российской Федерации, игровой зоны:	данные отсутствуют

полное наименование должности	подпись	инициалы, фамилия
-------------------------------	---------	-------------------

М.П.

Земельный участок			
вид объекта недвижимости			
Лист № 2 раздела 1	Всего листов раздела 1: 2	Всего разделов: 5	Всего листов выписки: 9
06.09.2021г. № КУВИ-002/2021-117593130			
Кадастровый номер:		40:03:110105:210	
Сведения о том, что земельный участок расположен в границах особо охраняемой природной территории, охотничьих угодий, лесничеств:		данные отсутствуют	
Сведения о результатах проведения государственного земельного надзора:		данные отсутствуют	
Сведения о расположении земельного участка в границах территории, в отношении которой утвержден проект межевания территории:		данные отсутствуют	
Условный номер земельного участка:		данные отсутствуют	
Сведения о принятии акта и (или) заключении договора, предусматривающих предоставление в соответствии с земельным законодательством исполнительным органом государственным органом власти или органом местного самоуправления, находящегося в государственной или муниципальной собственности земельного участка для строительства наемного дома социального использования или наемного дома коммерческого использования:		данные отсутствуют	
Сведения о том, что земельный участок или земельные участки образованы на основании решения об изъятии земельного участка и (или) расположенного на нем объекта недвижимости для государственных или муниципальных нужд:		данные отсутствуют	
Сведения о том, что земельный участок образован из земель или земельного участка, государственная собственность на которые не разграничена:		данные отсутствуют	
Сведения о наличии земельного спора о местоположении границ земельных участков:		данные отсутствуют	
Статус записи об объекте недвижимости:		Сведения об объекте недвижимости имеют статус "актуальные"	
Особые отметки:		Граница земельного участка состоит из 2 контуров. Учетные номера контуров и их площади: 1 - 316.27 кв.м, 2 - 134.11 кв.м. Для данного земельного участка обеспечен доступ посредством земельного участка (земельных участков) с кадастровым номером (кадастровыми номерами): 40:03:110105:211. Сведения, необходимые для заполнения раздела: 4 - Сведения о частях земельного участка, отсутствуют.	
Получатель выписки:		Администрация МО "Город Балабаново"	

полное наименование должности	подпись	инициалы, фамилия

М.П.

Выписка из Единого государственного реестра недвижимости об объекте недвижимости

Сведения о зарегистрированных правах

Земельный участок			
вид объекта недвижимости			
Лист № 1 раздела 2	Всего листов раздела 2: 2	Всего разделов: 5	Всего листов выписки: 9
06.09.2021г. № КУВИ-002/2021-117593130			
Кадастровый номер:		40:03:110105:210	
1	Правообладатель (правообладатели):	1.1	Общество с ограниченной ответственностью "ГорПО", ИНН: 4025075598, ОГРН: 1034004206422
2	Вид, номер, дата и время государственной регистрации права:	2.1	Собственность 40:03:110105:210-40/062/2021-1 27.01.2021 08:44:29
3	Сведения об осуществлении государственной регистрации сделки, права без необходимого в силу закона согласия третьего лица, органа:	3.1	данные отсутствуют
4	Ограничение прав и обременение объекта недвижимости:	не зарегистрировано	
5	Договоры участия в долевом строительстве:	не зарегистрировано	
6	Заявленные в судебном порядке права требования:	данные отсутствуют	
7	Сведения о возражении в отношении зарегистрированного права:	данные отсутствуют	
8	Сведения о наличии решения об изъятии объекта недвижимости для государственных и муниципальных нужд:	данные отсутствуют	
9	Сведения о невозможности государственной регистрации без личного участия правообладателя или его законного представителя:	данные отсутствуют	
10	Правопритязания и сведения о наличии поступивших, но не рассмотренных заявлений о проведении государственной регистрации права (перехода, прекращения права), ограничения права или обременения объекта недвижимости, сделки в отношении объекта недвижимости:	отсутствуют	

полное наименование должности	подпись	инициалы, фамилия
-------------------------------	---------	-------------------

М.П.

Земельный участок			
вид объекта недвижимости			
Лист № 2 раздела 2	Всего листов раздела 2: 2	Всего разделов: 5	Всего листов выписки: 9
06.09.2021г. № КУВИ-002/2021-117593130			
Кадастровый номер:		40:03:110105:210	
11	Сведения о невозможности государственной регистрации перехода, прекращения, ограничения права на земельный участок из земель сельскохозяйственного назначения:	данные отсутствуют	

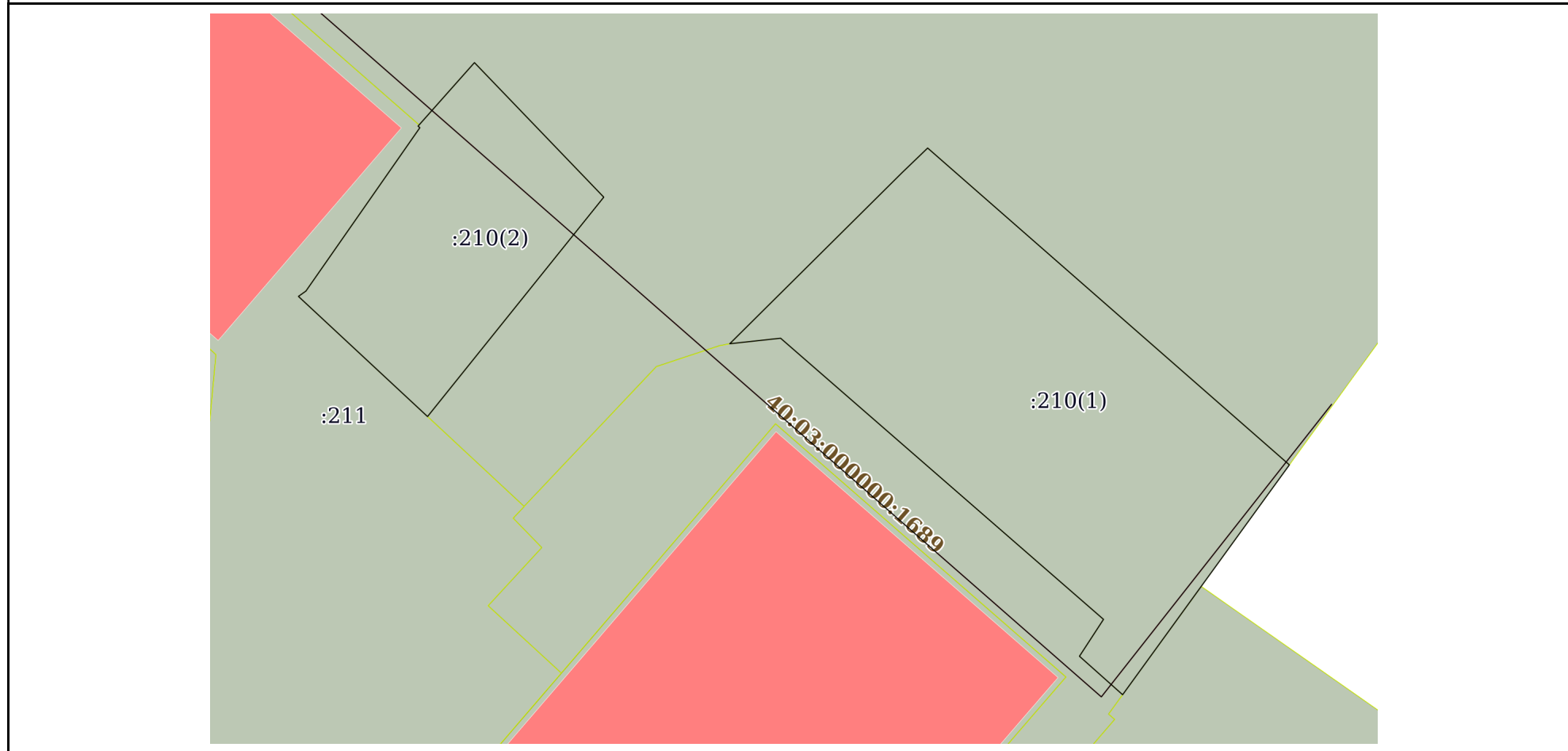
полное наименование должности	подпись	инициалы, фамилия
-------------------------------	---------	-------------------

М.П.

Выписка из Единого государственного реестра недвижимости об объекте недвижимости
 Описание местоположения земельного участка

Земельный участок			
вид объекта недвижимости			
Лист № 1 раздела 3	Всего листов раздела 3: 3	Всего разделов: 5	Всего листов выписки: 9
06.09.2021г. № КУВИ-002/2021-117593130			
Кадастровый номер:		40:03:110105:210	

План (чертеж, схема) земельного участка



Масштаб 1:300 Условные обозначения:

полное наименование должности	подпись	инициалы, фамилия

М.П.

Земельный участок
вид объекта недвижимости

Лист № 2 раздела 3

Всего листов раздела 3: 3

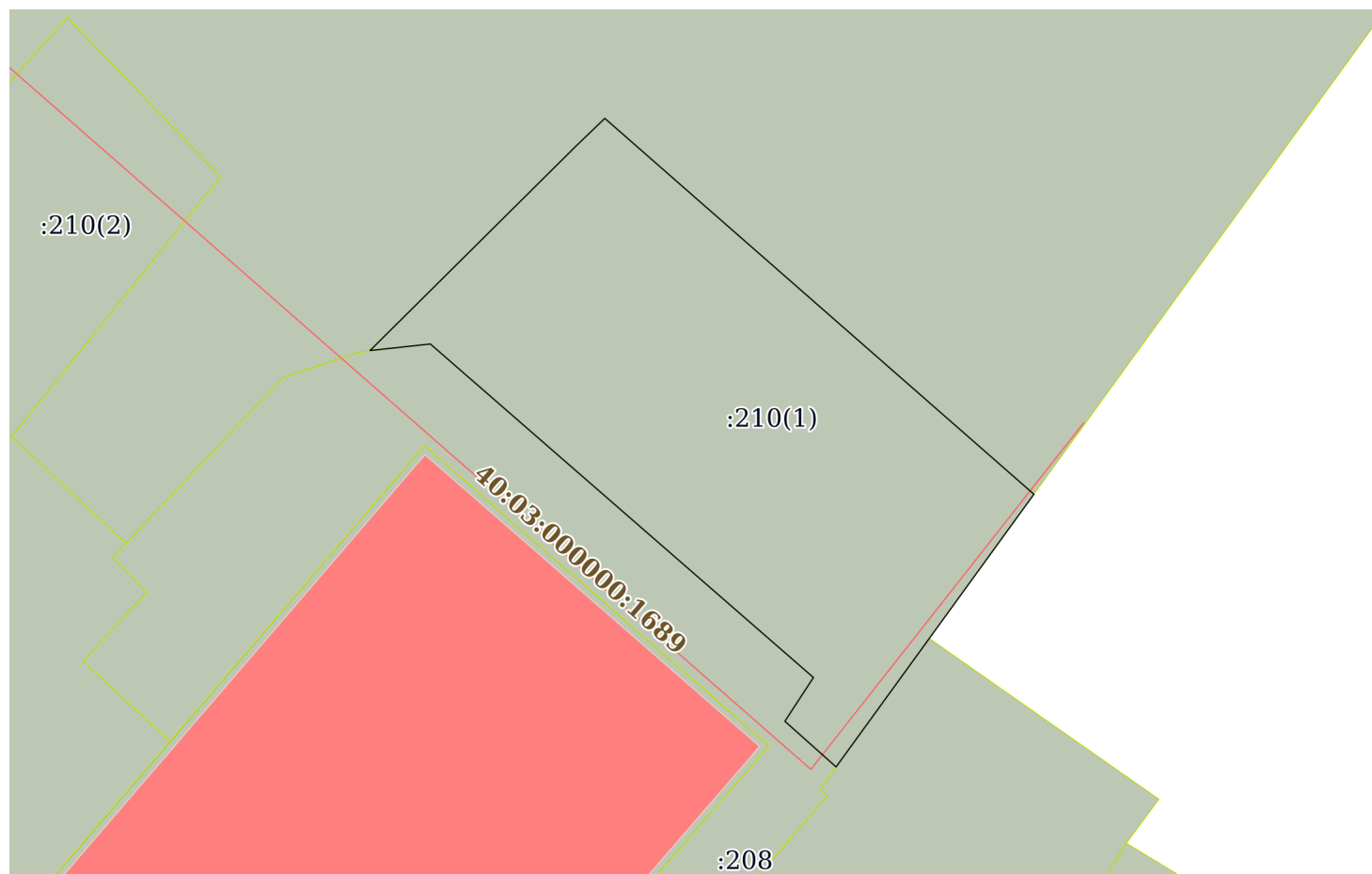
Всего разделов: 5

Всего листов выписки: 9

06.09.2021г. № КУВИ-002/2021-117593130

Кадастровый номер:

40:03:110105:210



Масштаб 1:300

Условные обозначения:

полное наименование должности

подпись

инициалы, фамилия

М.П.

Земельный участок
вид объекта недвижимости

Лист № 3 раздела 3

Всего листов раздела 3: 3

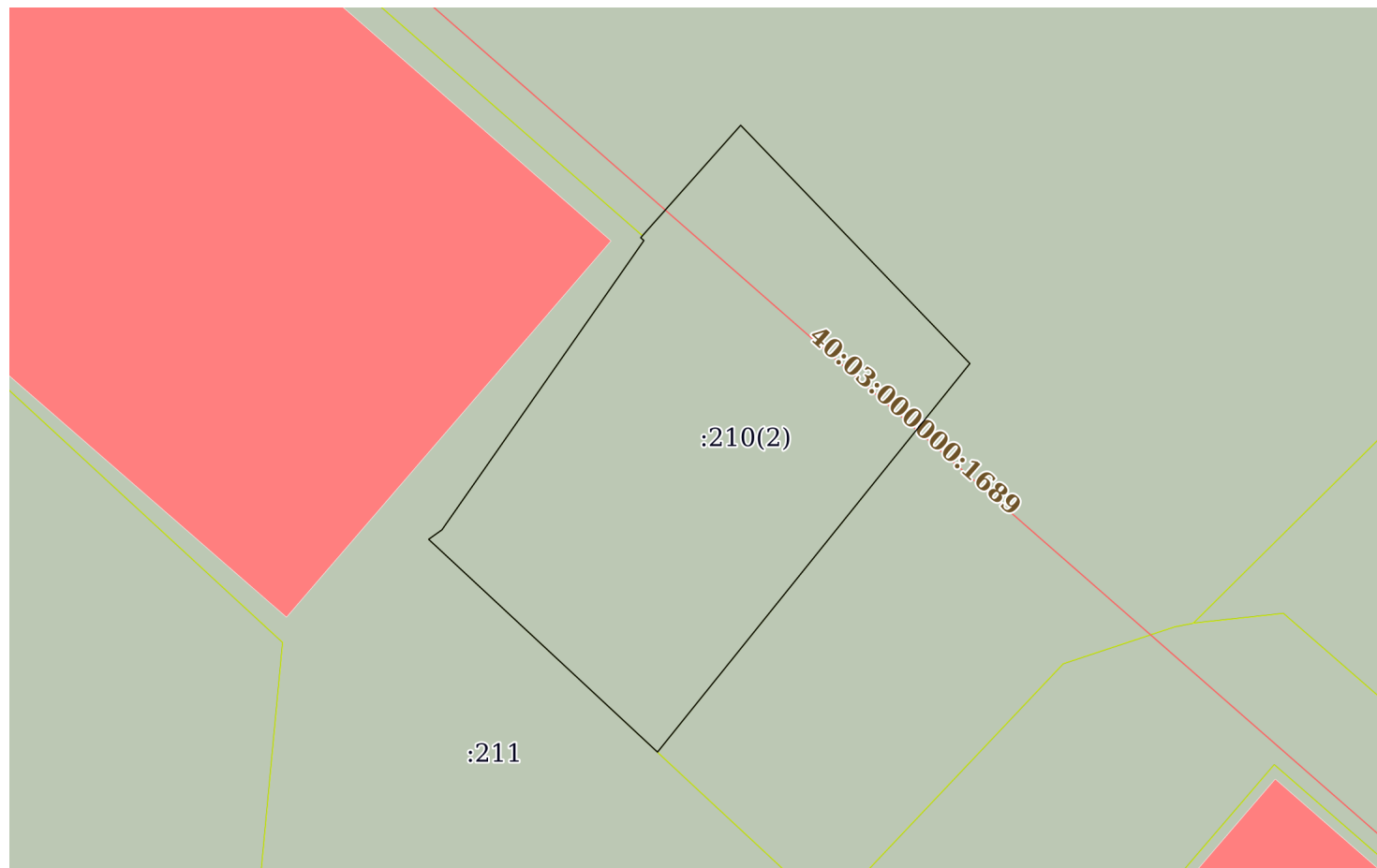
Всего разделов: 5

Всего листов выписки: 9

06.09.2021г. № КУВИ-002/2021-117593130

Кадастровый номер:

40:03:110105:210



Масштаб 1:200

Условные обозначения:

полное наименование должности

подпись

инициалы, фамилия

М.П.

Выписка из Единого государственного реестра недвижимости об объекте недвижимости

Описание местоположения земельного участка

Земельный участок			
вид объекта недвижимости			
Лист № 1 раздела 3.1	Всего листов раздела 3.1: 1	Всего разделов: 5	Всего листов выписки: 9
06.09.2021г. № КУВИ-002/2021-117593130			
Кадастровый номер:		40:03:110105:210	

Описание местоположения границ земельного участка							
№ п/п	Номер точки		Дирекционный угол	Горизонтальное проложение, м	Описание закрепления на местности	Кадастровые номера смежных участков	Сведения об адресах правообладателей смежных земельных участков
	начальн ая	конечн ая					
1	2	3	4	5	6	7	8
1	1.1.1	1.1.2	136°6.8'	9.46	данные отсутствуют	40:03:110105:209	адрес отсутствует
2	1.1.2	1.1.3	218°47.9'	14.27	данные отсутствуют	40:03:110105:209	адрес отсутствует
3	1.1.3	1.1.4	312°55.0'	8.94	данные отсутствуют	40:03:110105:211	адрес отсутствует
4	1.1.4	1.1.5	54°36.3'	0.47	данные отсутствуют	40:03:110105:211	адрес отсутствует
5	1.1.5	1.1.6	34°55.1'	10.1	данные отсутствуют	40:03:110105:211	адрес отсутствует
6	1.1.6	1.1.7	311°38.0'	0.12	данные отсутствуют	40:03:110105:209, 40:03:110105:211	адрес отсутствует
7	1.1.7	1.1.8	39°48.4'	0.08	данные отсутствуют	40:03:110105:209, 40:03:110105:211	адрес отсутствует
8	1.1.8	1.1.1	41°38.7'	4.23	данные отсутствуют	40:03:110105:209	адрес отсутствует
9	2.1.1	2.1.2	45°13.8'	12.32	данные отсутствуют	40:03:110105:209	адрес отсутствует
10	2.1.2	2.1.3	46°7.9'	1.79	данные отсутствуют	40:03:110105:209	адрес отсутствует
11	2.1.3	2.1.4	131°11.6'	24.39	данные отсутствуют	40:03:110105:209	адрес отсутствует
12	2.1.4	2.1.5	216°1.6'	2.04	данные отсутствуют	данные отсутствуют	данные отсутствуют
13	2.1.5	2.1.6	215°58.8'	12.36	данные отсутствуют	данные отсутствуют	данные отсутствуют
14	2.1.6	2.1.7	311°40.9'	2.93	данные отсутствуют	40:03:110105:208	адрес отсутствует
15	2.1.6	2.1.6			данные отсутствуют	40:03:110105:77	адрес отсутствует
16	2.1.7	2.1.8	33°7.3'	2.23	данные отсутствуют	40:03:110105:208	адрес отсутствует
17	2.1.8	2.1.9	311°1.3'	21.71	данные отсутствуют	40:03:110105:208	адрес отсутствует
18	2.1.9	2.1.1	263°48.4'	2.6	данные отсутствуют	40:03:110105:208	адрес отсутствует

полное наименование должности	подпись	инициалы, фамилия

М.П.

Выписка из Единого государственного реестра недвижимости об объекте недвижимости

Описание местоположения земельного участка

Земельный участок			
вид объекта недвижимости			
Лист № 1 раздела 3.2	Всего листов раздела 3.2: 1	Всего разделов: 5	Всего листов выписки: 9
06.09.2021г. № КУВИ-002/2021-117593130			
Кадастровый номер:		40:03:110105:210	

Сведения о характерных точках границы земельного участка				
Система координат 40.1				
Номер точки	Координаты, м		Описание закрепления на местности	Средняя квадратичная погрешность определения координат характерных точек границ земельного участка, м
	X	Y		
1	2	3	4	5
1	505571.85	1324370.49	-	0.1
2	505572.13	1324373.07	-	0.1
3	505557.88	1324389.45	-	0.1
4	505556.01	1324388.23	-	0.1
5	505554.06	1324390.42	-	0.1
6	505564.06	1324397.68	-	0
7	505565.71	1324398.88	-	0.1
8	505581.77	1324380.53	-	0.1
9	505580.53	1324379.24	-	0
1	505571.85	1324370.49	-	0.1
1	505586.1	1324357.54	-	0.1
2	505579.28	1324364.1	-	0.1
3	505568.16	1324355.16	-	0.1
4	505574.25	1324348.61	-	0.1
5	505574.52	1324348.99	-	0.1
6	505582.8	1324354.77	-	0.1
7	505582.88	1324354.68	-	0.1
8	505582.94	1324354.73	-	0.1
1	505586.1	1324357.54	-	0.1

полное наименование должности	подпись	инициалы, фамилия

М.П.