

# Внесение изменений в Правила землепользования и застройки муниципального образования «Город Балабаново» «Карта градостроительного зонирования муниципального образования «Город Балабаново»

МО СП "Деревня Совьяки"

МО СП "Село Ворсино"

МО ГП "Город Ермолино"

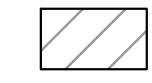
МО СП "Село Совхоз Боровский"



### УСЛОВНЫЕ ОБОЗНАЧЕНИЯ

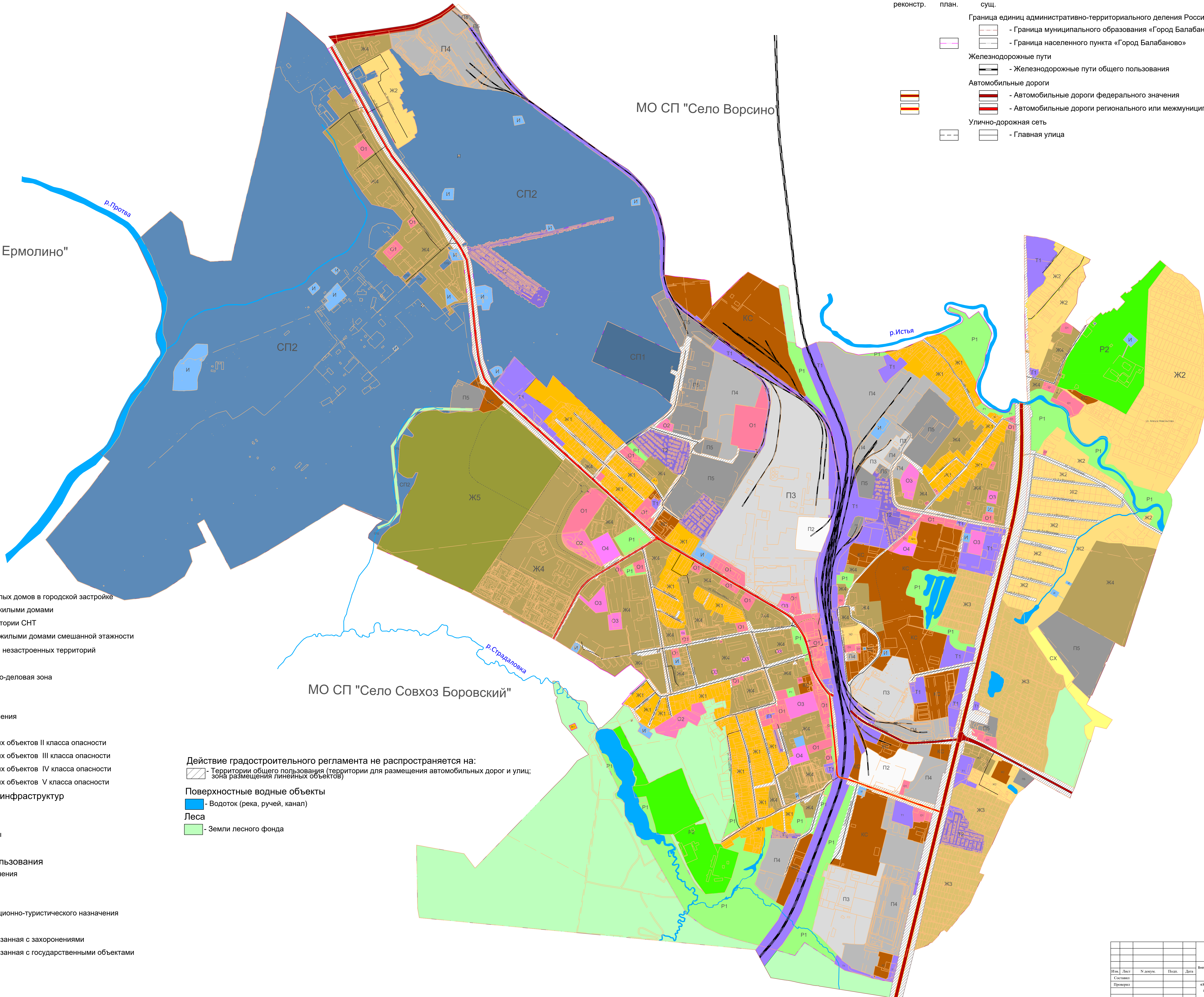
- |  |       |      |
|--|-------|------|
| реконстр.  | план. | сущ. |
| Граница единиц административно-территориального деления Российской Федерации |       |      |
| - Граница муниципального образования «Город Балабаново»                      |       |      |
| - Граница населенного пункта «Город Балабаново»                              |       |      |
| Железнодорожные пути   |       |      |
| - Железнодорожные пути общего пользования                                    |       |      |
| Автомобильные дороги   |       |      |
| - Автомобильные дороги федерального значения                                 |       |      |
| - Автомобильные дороги регионального или межмуниципального назначения        |       |      |
| Улично-дорожная сеть   |       |      |
| - Главная улица  |       |      |

### УСЛОВНЫЕ ОБОЗНАЧЕНИЯ

- Территориальные зоны**
- Жилые зоны**
- Ж1** - Зона размещения малоэтажных жилых домов в городской застройке
  - Ж2** - Зона застройки индивидуальными жилыми домами
  - Ж3** - Зона малоэтажной застройки территории СНТ
  - Ж4** - Зона застройки многоквартирными жилыми домами смешанной этажности
  - Ж5** - Зона жилищного строительства для незастроенных территорий
- Общественно-деловые зоны**
- О1** - Многофункциональная общественно-деловая зона
  - О2** - Зона объектов здравоохранения
  - О3** - Зона объектов спорта
  - О4** - Зона объектов религиозного назначения
- Производственные зоны**
- П2** - Зона размещения производственных объектов II класса опасности
  - П3** - Зона размещения производственных объектов III класса опасности
  - П4** - Зона размещения производственных объектов IV класса опасности
  - П5** - Зона размещения производственных объектов V класса опасности
- Зона инженерной и транспортной инфраструктуры**
- И** - Зона инженерной инфраструктуры
  - КС** - Коммунально-складская зона
  - Т1** - Зона транспортной инфраструктуры
  - Т2** - Территория гаражных обществ
- Зона сельскохозяйственного использования**
- СХ** - Зона сельскохозяйственного назначения
- Зона рекреационного назначения**
- Р1** - Зона рекреационного назначения
  - Р2** - Зона размещения объектов рекреационно-туристического назначения
- Зона специального назначения**
- СП1** - Зона специального назначения, связанная с захоронениями
  - СП2** - Зона специального назначения, связанная с государственными объектами
- Кадастровый план территории

Действие градостроительного регламента не распространяется на:  
 Территории общего пользования (территории для размещения автомобильных дорог и улиц; зона размещения линейных объектов)

**Поверхностные водные объекты**  
 - Водоток (река, ручей, канал)  
**Леса**  
 - Земли лесного фонда



Имя	Долг	И.И.О.	Дата	Внесение изменений в Правила землепользования и застройки муниципального образования «Город Балабаново»
Составил	Н.И.О.	И.И.О.	Дата	«Карта градостроительного зонирования муниципального образования «Город Балабаново»
Проверил				Страница
				Лист
				Листов
				Масштаб 1:7000