

АКР

ООО “Агентство Кадастровых Работ”
248003, г.Калуга, ул.Никитина, д.41, офис 10
Тел.: 8 (900) 576 09 20
e-mail: akrkadastr@mail.ru

ПРОЕКТ МЕЖЕВАНИЯ ТЕРРИТОРИИ
площадью 95207 кв.м. в границах земельных участков с кадастровыми
номерами 40:03:112902:23, 40:03:112902:393, имеющих адресные
ориентиры: Калужская область, Боровский район, г. Балабаново, городок
Балабаново-1

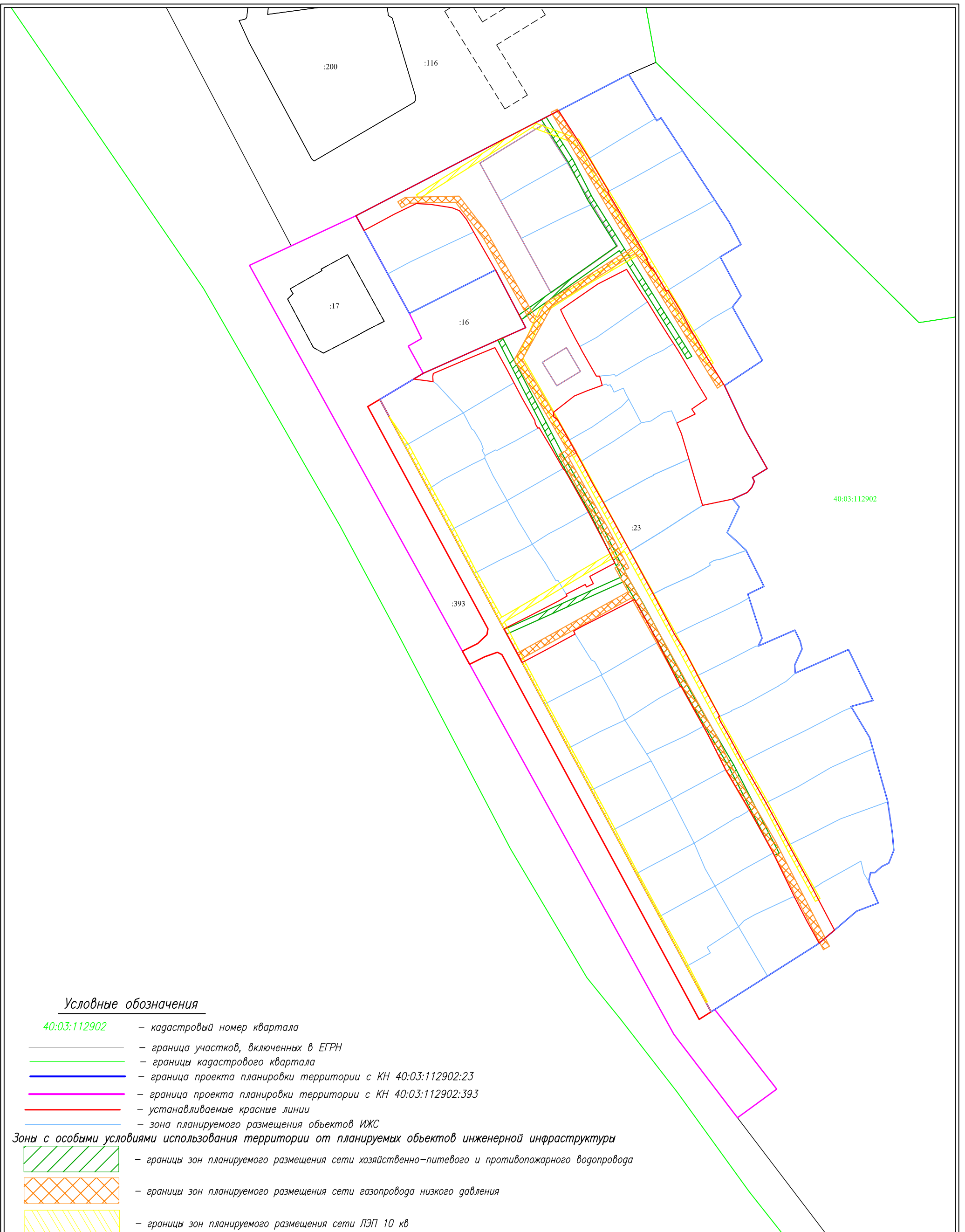
МАТЕРИАЛЫ ПО ОБОСНОВАНИЮ
ТОМ 4

Заказчик: Администрация (исполнительно-распорядительного органа)
городского поселения «Город Балабаново»

Генеральный директор
ООО “Агентство Кадастровых Работ”

Голов А.В.

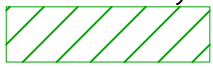


г. Калуга – 2022г.





Условные обозначения

- 40:03:112902 – кадастровый номер квартала
- граница участков, включенных в ЕГРН
- границы кадастрового квартала
- граница проекта планировки территории с КН 40:03:112902:23
- граница проекта планировки территории с КН 40:03:112902:393
- устанавливаемые красные линии
- зона планируемого размещения объектов ИЖС

Зоны с особыми условиями использования территории от планируемых объектов инженерной инфраструктуры



-  – границы зон планируемого размещения сети хозяйственно-питьевого и противопожарного водопровода
-  – границы зон планируемого размещения сети газопровода низкого давления
-  – границы зон планируемого размещения сети ЛЭП 10 кв

				Постановление Администрации (исполнительно-распределительный орган) Городского поселения "Город Балабаново" от 28.03.2022 №147		
				<small>Проект межевания территории площадью 95207 кв.м. в границах земельных участков с кадастровыми номерами 40:03:112902:23, 40:03:112902:393, имеющих адресные ориентиры: Калужская область, Боровский район, г. Балабаново, городок Балабаново-1</small>		
Должность	Фамилия	Подпись	Дата	<i>Материалы по обоснованию проекта межевания территории</i>	Лист	Листов
Ген.Директор	Голов А.В.		2022		ПМ	
Исполнитель	Павлова А.Б.		2022			1:2000
				<small>Чертеж границ зон с особыми условиями использования</small>	ООО "АКР"	



Условные обозначения

- 40:03:112902 — кадастровый номер квартала
- граница участков, включенных в ЕГРН
- границы кадастрового квартала
- граница проекта планировки территории с КИ 40:03:112902:23
- граница проекта планировки территории с КИ 40:03:112902:393

				Постановление Администрации (исполнительно-распределительный орган) Городского поселения "Город Балабаново" от 28.03.2022 №147			
				Проект межевания территории площадью 95207 кв.м. в границах земельных участков с кадастровыми номерами 40:03:112902:23, 40:03:112902:393, имеющих адресные ориентиры: Калужская область, Боровский район, г. Балабаново, городок Балабаново-1			
Должность	Фамилия	Подпись	Дата	Материалы по обоснованию проекта межевания территории	Лист	Листов	Масштаб
Ген.Директор	Голов А.В.		2022		ПМ		1:2000
Исполнитель	Павлова А.Б.		2022				
				Чертеж обоснования межевания территории	ООО "АКР"		



**АДМИНИСТРАЦИЯ (ИСПОЛНИТЕЛЬНО-РАСПОРЯДИТЕЛЬНЫЙ ОРГАН)
ГОРОДСКОГО ПОСЕЛЕНИЯ «ГОРОД БАЛАБАНОВО»**

Боровского района Калужской области

ПОСТАНОВЛЕНИЕ

от «29» 08 2022 г.

№ 401

г. Балабаново

**О внесении изменений в постановление
Администрации (исполнительно-распорядительного
органа) городского поселения «Город
Балабаново» от 28.03.2022 г. № 147**

Руководствуясь п. 20 ст. 14 Федерального закона от 06.10.2003 № 131-ФЗ «Об общих принципах организации местного самоуправления в РФ», п. 4 ч. 1 ст. 8, ст. 42, 43, 45, 46 Градостроительного кодекса РФ, Уставом муниципального образования «Город Балабаново», Администрация (исполнительно-распорядительный орган) городского поселения «Город Балабаново»

ПОСТАНОВЛЯЕТ

1. Внести в постановление Администрации (исполнительно-распорядительного органа) городского поселения «Город Балабаново» от 28.03.2022 г. № 147 «О подготовке документации по планировке и межеванию территории площадью 78495 кв.м, в границах земельного участка с кадастровым номером 40:03:112902:23 имеющего адресные ориентиры: Калужская область, Боровский район, г. Балабаново, городок Балабаново-1» следующие изменения:

1.1. В названии и пункте 1 постановления слова «площадью 78495 кв.м, в границах земельного участка с кадастровым номером 40:03:112902:23 имеющего адресные ориентиры» заменить словами:

- «площадью 95207 кв.м в границах земельных участков с кадастровыми номерами 40:03:112902:23 и 40:03:112902:393, имеющими адресные ориентиры».

2. Отделу градостроительной деятельности и землеустройства Администрации (исполнительно-распорядительного органа) городского поселения «Город Балабаново» обеспечить опубликование настоящего постановления на официальном сайте Администрации (исполнительно-распорядительного органа) городского поселения «Город Балабаново» и в газете «Балабаново» в порядке, установленном для официального опубликования муниципальных правовых актов;

3. Настоящее постановление вступает в силу с момента его официального опубликования.

Глава Администрации
(исполнительно - распорядительного органа)
городского поселения «Город Балабаново»



С.П. Галкин



РЕСПУБЛИКА БАШКОРТОСТАН
ГОСУДАРСТВЕННЫЙ СОВЕТ РЕСПУБЛИКИ

ПОСТАНОВЛЕНИЕ

№ 104 от 28.08.2018

В соответствии с пунктом 1 статьи 106 Конституции Республики Башкортостан и пунктом 1 статьи 106 Закона Республики Башкортостан от 22.02.2017 № 1-З/2017 «О внесении изменений в Закон Республики Башкортостан от 22.02.2017 № 1-З/2017 «О внесении изменений в Закон Республики Башкортостан от 22.02.2017 № 1-З/2017»

Государственный Совет Республики Башкортостан постановляет:

ПОСТАНОВЛЕНИЕ

О внесении изменений в Закон Республики Башкортостан от 22.02.2017 № 1-З/2017 «О внесении изменений в Закон Республики Башкортостан от 22.02.2017 № 1-З/2017»

Внести в Закон Республики Башкортостан от 22.02.2017 № 1-З/2017 «О внесении изменений в Закон Республики Башкортостан от 22.02.2017 № 1-З/2017» следующие изменения:

1. Внести в пункт 1 статьи 106 Конституции Республики Башкортостан следующие изменения:

- Отп. 5 экз.
- 2 – дело
- 2 – ОГДиЗ
- 1 – газета «Балабаново»

Исп. Афанасьева И.В.





**АДМИНИСТРАЦИЯ (ИСПОЛНИТЕЛЬНО-РАСПОРЯДИТЕЛЬНЫЙ ОРГАН)
ГОРОДСКОГО ПОСЕЛЕНИЯ «ГОРОД БАЛАБАНОВО»**

Боровского района Калужской области

ПОСТАНОВЛЕНИЕ

от «28» 03 2022 г.

№ 147

г. Балабаново

О подготовке документации по планировке и межеванию территории площадью 78495 кв.м, в границах земельного участка с кадастровым номером 40:03:112902:23 имеющего адресные ориентиры: Калужская область, Боровский район, г. Балабаново, городок Балабаново-1

Руководствуясь п. 20 ст. 14 Федерального закона от 06.10.2003 № 131-ФЗ «Об общих принципах организации местного самоуправления в РФ», п. 4 ч. 1 ст. 8, ст. 42, 43, 45, 46 Градостроительного кодекса РФ, Уставом муниципального образования «Город Балабаново», Администрация (исполнительно-распорядительный орган) городского поселения «Город Балабаново»

ПОСТАНОВЛЯЕТ

1. Принять решение о подготовке документации по планировке и межеванию территории площадью 78495 кв.м, в границах земельного участка с кадастровым номером 40:03:112902:23 имеющего адресные ориентиры: Калужская область, Боровский район, г. Балабаново, городок Балабаново-1 (по документам), в соответствии с требованиями градостроительного законодательства Российской Федерации.

2. Отделу градостроительной деятельности и землеустройства Администрации (исполнительно-распорядительного органа) городского поселения «Город Балабаново» обеспечить опубликование настоящего постановления на официальном сайте Администрации (исполнительно-распорядительного органа) городского поселения «Город Балабаново» и в газете «Балабаново» в порядке, установленном для официального опубликования муниципальных правовых актов;

3. Определить срок, адрес и время приема предложений о порядке, сроках подготовки и содержании документации по планировке территории от физических и юридических лиц:

- срок приема предложений – 14 календарных дней с момента официального опубликования настоящего постановления;

- место приема предложений: Калужская область, Боровский район, г. Балабаново, ул. 1 Мая, д. 9а, кабинет 111 - отдел градостроительной деятельности и

землеустройства Администрации (исполнительно-распорядительного органа) городского поселения «Город Балабаново», E-mail: ogd.adm.balabanovo@yandex.ru;

- время приема: вторник, пятница с 10-00 до 13-00, среда с 14-00 до 17-00, в течение 14 календарных дней со дня официального опубликования настоящего постановления.

5. Контроль за исполнением настоящего постановления оставляю за собой.

6. Настоящее постановление вступает в силу с момента его официального опубликования.

Глава Администрации
(исполнительно - распорядительного органа)
городского поселения «Город Балабаново»



С.П. Галкин



ВЕРНО
Специальный лист отдела по управлению делами
28 " 03 2022
Подлинник документа находится в Администрации (исполнительно - распорядительном органе) городского поселения "Город Балабаново" в деле № 01.01-03 за 2022 год
Васильев О.В.

- Отп. 5 экз.
- 2 – дело
- 2 – ОГДиЗ
- 1 – газета «Балабаново»

Исп. Нагель С.В.

Сведения выписки об основных характеристиках и зарегистрированных правах на объект недвижимости (земельный участок)

Реквизиты выписки

Наименование	Значение
Дата формирования выписки	15.06.2022
Регистрационный номер	****-*** / ****-*****

Реквизиты поступившего запроса

Наименование	Значение
Дата поступившего запроса	15.06.2022
Дата получения запроса органом регистрации прав	15.06.2022

Сведения об объекте недвижимости - земельном участке

Наименование	Значение
Дата постановки на учет/ регистрации	23.04.2007 0:00:00
Кадастровый номер	40:03:112902:23
Номер кадастрового квартала	40:03:112902
Вид объекта недвижимости	002001001000, Земельный участок
Вид земельного участка	01, Землепользование
Кадастровые номера расположенных в пределах земельного участка объектов недвижимости	40:03:000000:2011, 40:03:112902:106, 40:03:112902:107, 40:03:112902:44, 40:03:112902:52, 40:03:112902:59, 40:03:113701:948, 40:03:112902:60, 40:03:112902:95, 40:03:112902:639, 40:03:112902:637, 40:03:112902:638, 40:03:112902:640
Ранее присвоенные номера	03, Кадастровый номер, 40:03:112902:0023
Вид категории	003003000000, Земли промышленности, энергетики, транспорта, связи, радиовещания, телевидения, информатики, земли для обеспечения космической деятельности, земли обороны, безопасности и земли иного специального назначения
По документу	Для размещения войсковой части
Площадь	009, Уточненная площадь
Значение в кв. метрах	78495
Погрешность	98
Адрес в соответствии с ФИАС (Текст)	обл. Калужская, р-н Боровский, г. Балабаново, городок Балабаново-1,
Кадастровая стоимость	86344.5
Сведения о части объекта недвижимости	
Порядковый номер части	1
Отметка содержания собственности	нет
Дата внесения	08.12.2009
temporary_info	да
Площадь	002, Общая площадь
Значение в кв. метрах	78495
Сведения о части объекта недвижимости	
Порядковый номер части	2
Отметка содержания собственности	нет
Дата внесения	07.07.2016
Площадь	002, Общая площадь
Значение в кв. метрах	19710
Сведения о части объекта недвижимости	
Порядковый номер части	3
Отметка содержания собственности	нет
Дата внесения	27.05.2019
Площадь	002, Общая площадь
Значение в кв. метрах	931
Сведения о части объекта недвижимости	
Порядковый номер части	4
Дата внесения	20.10.2021
Площадь	002, Общая площадь

Значение в кв. метрах	3513
Номер	40:03-6.750

Сведения о правах и правообладателях

Наименование	Значение
Сведения о праве и правообладателях	
Дата постановки на учет/ регистрации	27.07.2012 0:00:00
Вид зарегистрированного вещного права	001001000000, Собственность
Номер регистрации вещного права	40-40-03/028/2012-339
Сведения о правообладателе	Муниципальное образование городского поселения "Город Балабаново" Боровского района Калужской области

Статус записи об объекте недвижимости

Наименование	Значение
Статус записи об объекте недвижимости	Сведения об объекте недвижимости имеют статус "актуальные, ранее учтенные"

Земельные участки

Номер точки	X	Y	Описание закреп.	Погрешность, м
-------------	---	---	------------------	----------------

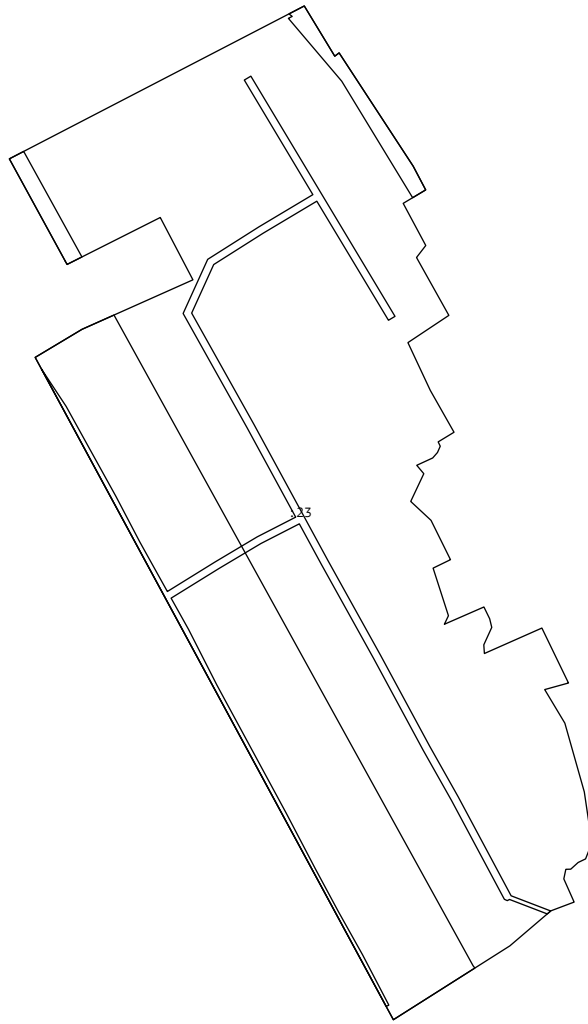
40:03:112902:23

Система координат:				
СК кадастрового округа				
1				
440	508041.25	1322720.54	-	0,3
441	507985.83	1322750.83	-	0,3
568	508010.47	1322799.75	-	1,5
569	507977.75	1322816.89	-	1,5
444	507951.79	1322758.70	-	0,3
445	507937.04	1322734.09	-	0,3
446	507589.42	1322922.10	-	0,3
447	507628.19	1322983.25	-	0,3
448	507646.57	1323004.78	-	0,3
449	507651.17	1323016.98	-	0,3
450	507663.34	1323011.57	-	0,3
451	507668.38	1323012.63	-	0,3
452	507668.43	1323015.20	-	0,3
453	507671.95	1323019.09	-	0,3
454	507673.83	1323022.99	-	0,3
455	507681.08	1323025.83	-	0,3
456	507690.97	1323024.99	-	0,3
457	507709.01	1323022.32	-	0,3
458	507745.08	1323012.11	-	0,3
459	507762.70	1323001.54	-	0,3
460	507766.15	1323014.02	-	0,3
461	507794.99	1323000.06	-	0,3
462	507781.63	1322969.88	-	0,3
463	507786.19	1322969.57	-	0,3
464	507795.34	1322973.75	-	0,3
465	507799.87	1322972.65	-	0,3
466	507806.05	1322969.63	-	0,3
467	507796.98	1322948.87	-	0,3
468	507801.47	1322951.01	-	0,3
469	507826.44	1322942.96	-	0,3
470	507830.88	1322952.08	-	0,3
471	507834.53	1322950.34	-	0,3
472	507851.52	1322941.87	-	0,3
473	507861.44	1322931.21	-	0,3
474	507876.01	1322938.08	-	0,3
475	507880.41	1322934.38	-	0,3
476	507884.26	1322942.75	-	0,3
477	507887.12	1322945.25	-	0,3
478	507890.43	1322946.72	-	0,3

479	507892.70	1322945.62	-	0,3
480	507897.76	1322953.94	-	0,3
481	507919.74	1322941.48	-	0,3
482	507944.80	1322929.74	-	0,3
483	507959.10	1322951.23	-	0,3
484	507989.47	1322934.25	-	0,3
485	507995.77	1322939.11	-	0,3
486	508017.89	1322927.26	-	0,3
487	508024.95	1322939.07	-	0,3
488	508037.38	1322932.52	-	0,3
489	508096.86	1322893.63	-	0,3
490	508095.13	1322891.34	-	0,3
491	508121.49	1322875.34	-	0,3
Сведения о частях				
Система координат:				
СК кадастрового округа				
1				
1	508041.25	1322720.54	-	0,3
2	507985.83	1322750.83	-	0,3
3	507989.76	1322758.63	-	0
4	508045.15	1322728.06	-	0
1	507951.79	1322758.70	-	0,3
2	507937.04	1322734.09	-	0,3
3	507589.42	1322922.10	-	0,3
4	507616.54	1322964.88	-	0
5	507617.77	1322963.94	-	0,1
6	507959.27	1322775.46	-	0
Система координат:				
СК кадастрового округа				
1				
1	508116.00	1322869.00	-	0,5
2	508115.00	1322867.00	-	0,5
3	508082.00	1322895.00	-	0,5
4	508020.85	1322932.22	-	0
5	508024.95	1322939.07	-	0,3
6	508037.38	1322932.52	-	0,3
7	508096.86	1322893.63	-	0,3
8	508095.13	1322891.34	-	0,3
9	508121.49	1322875.34	-	0,3
10	508117.33	1322867.32	-	0
1				
1	507987.43	1322750.04	-	0
2	507987.31	1322750.02	-	0
3	507987.82	1322749.74	-	0
2				
1	507864.02	1322776.52	-	0
2	507840.20	1322789.00	-	0
3	507814.17	1322803.48	-	0
4	507829.69	1322828.54	-	0
5	507842.87	1322850.67	-	0
6	507853.20	1322870.83	-	0
7	507899.99	1322845.39	-	0
8	507925.72	1322831.13	-	0
9	507960.09	1322811.75	-	0
10	507988.51	1322824.65	-	0
11	508005.57	1322851.56	-	0
12	508022.46	1322879.85	-	0
13	508050.88	1322862.82	-	0

14	508082.60	1322843.86	-	0
15	508084.65	1322847.30	-	0
16	508052.93	1322866.26	-	0
17	508022.79	1322884.32	-	0
18	507993.65	1322901.96	-	0
19	507958.58	1322922.96	-	0
20	507956.53	1322919.53	-	0
21	507991.59	1322898.53	-	0
22	508019.03	1322881.92	-	0
23	508002.16	1322853.66	-	0
24	507985.77	1322827.80	-	0
25	507960.29	1322816.23	-	0
26	507927.67	1322834.62	-	0
27	507901.92	1322848.90	-	0
28	507830.30	1322887.83	-	0
29	507780.77	1322915.34	-	0
30	507732.87	1322941.22	-	0
31	507706.34	1322956.17	-	0
32	507654.47	1322983.91	-	0
33	507646.50	1323004.70	-	0
34	507644.95	1323002.88	-	0
35	507652.55	1322983.06	-	0
36	507651.93	1322981.91	-	0
37	507652.62	1322980.37	-	0
38	507704.41	1322952.67	-	0
39	507730.93	1322937.71	-	0
40	507778.85	1322911.84	-	0
41	507828.37	1322884.33	-	0
42	507849.69	1322872.74	-	0
43	507839.37	1322852.61	-	0
44	507826.27	1322830.61	-	0
45	507810.68	1322805.44	-	0
46	507794.24	1322814.62	-	0
47	507765.15	1322829.43	-	0
48	507738.51	1322843.71	-	0
49	507697.56	1322866.01	-	0
50	507668.90	1322881.01	-	0
51	507646.41	1322893.11	-	0
52	507623.50	1322905.94	-	0
53	507597.10	1322919.72	-	0
54	507596.37	1322918.34	-	0
55	507930.92	1322737.40	-	0
56	507911.34	1322750.34	-	0

План (чертеж, схема) земельного участка



Масштаб 1:14000

Сведения выписки об основных характеристиках и зарегистрированных правах на объект недвижимости (земельный участок)

Реквизиты выписки

Наименование	Значение
Дата формирования выписки	07.09.2022
Регистрационный номер	****_***/****_*****

Реквизиты поступившего запроса

Наименование	Значение
Дата поступившего запроса	08.09.2022
Дата получения запроса органом регистрации прав	08.09.2022

Сведения об объекте недвижимости - земельном участке

Наименование	Значение
Дата постановки на учет/ регистрации	17.05.2018 17:19:38
Кадастровый номер	40:03:112902:393
Номер кадастрового квартала	40:03:112902
Вид объекта недвижимости	002001001000, Земельный участок
Вид земельного участка	01, Землепользование
Кадастровые номера расположенных в пределах земельного участка объектов недвижимости	40:03:000000:2011, 40:03:112902:638
Вид категории	003003000000, Земли промышленности, энергетики, транспорта, связи, радиовещания, телевидения, информатики, земли для обеспечения космической деятельности, земли обороны, безопасности и земли иного специального назначения
По документу	Для размещения войсковой части
Площадь	009, Уточненная площадь
Значение в кв. метрах	16712
Погрешность	27.69
Адрес в соответствии с ФИАС (Текст)	Местоположение установлено относительно ориентира, расположенного в границах участка. Почтовый адрес ориентира: Калужская область, р-н Боровский, г. Балабаново, городок Балабаново-1.
Кадастровая стоимость	50470.24
Сведения о части объекта недвижимости	
Порядковый номер части	1
Отметка содержания собственности	нет
Дата внесения	17.05.2018
Площадь	002, Общая площадь
Значение в кв. метрах	1120
Сведения о части объекта недвижимости	
Порядковый номер части	2
Дата внесения	03.06.2021
Площадь	002, Общая площадь
Значение в кв. метрах	1120
Номер	40:00-6.122
Сведения о части объекта недвижимости	
Порядковый номер части	3
Дата внесения	20.10.2021
Площадь	002, Общая площадь
Значение в кв. метрах	1151
Номер	40:03-6.750

Сведения о правах и правообладателях

Наименование	Значение
Сведения о праве и правообладателях	
Дата постановки на учет/ регистрации	18.05.2018 11:27:10
Вид зарегистрированного вещного права	001001000000, Собственность
Номер регистрации вещного права	40:03:112902:393-40/003/2018-1
Сведения о правообладателе	Российская Федерация

Статус записи об объекте недвижимости

Наименование	Значение
Статус записи об объекте недвижимости	Сведения об объекте недвижимости имеют статус "актуальные"

Земельные участки

Номер точки	X	Y	Описание закреп.	Погрешность, м
-------------	---	---	------------------	----------------


40:03:112902:393

Система координат:				
СК кадастрового округа				
1				
477	508041.25	1322720.54	-	0,1
478	507985.83	1322750.83	-	0,1
479	507971.56	1322757.82	-	0,1
480	507967.25	1322750.23	-	0,1
481	507951.79	1322758.70	-	0,1
482	507937.04	1322734.09	-	0,1
483	507589.42	1322922.10	-	0,1
1	507590.73	1322924.17	-	0,1
2	507545.57	1322959.34	-	0,1
3	507529.29	1322937.09	-	0,1
475	507576.69	1322900.95	-	0,1
476	508013.10	1322660.08	-	0,1
558	508019.16	1322715.81	-	0,1
557	508010.93	1322700.78	-	0,1
556	508010.07	1322701.25	-	0,1
555	507999.76	1322683.21	-	0,1
554	507996.96	1322684.87	-	0,1
553	507993.96	1322681.74	-	0,1
564	507966.46	1322696.38	-	0,1
563	507963.27	1322702.07	-	0,1
562	507973.25	1322721.27	-	0,1
561	507975.07	1322724.47	-	0,1
560	507976.50	1322727.08	-	0,1
559	507981.31	1322736.58	-	0,1
Сведения о частях				
Система координат:				
СК кадастрового округа				
1				
1	508013.51	1322660.97	-	0
2	507998.55	1322669.36	-	0,1
3	507976.57	1322681.89	-	0,1
4	507930.35	1322706.92	-	0,1
5	507867.37	1322741.52	-	0,1
6	507799.06	1322779.68	-	0,1
7	507784.49	1322788.44	-	0,1
8	507750.63	1322806.52	-	0,1
9	507750.28	1322806.84	-	0,1
10	507750.11	1322807.28	-	0,1
11	507749.70	1322810.52	-	0,1
12	507747.44	1322809.73	-	0,1
13	507747.04	1322809.68	-	0,1
14	507746.66	1322809.78	-	0,1
15	507723.64	1322821.22	-	0,1
16	507692.79	1322836.89	-	0,1
17	507654.12	1322858.62	-	0,1
18	507613.61	1322881.77	-	0,1
19	507593.83	1322893.65	-	0,1
20	507553.36	1322925.64	-	0,1

21	507532.68	1322941.72	-	0
22	507533.86	1322943.34	-	0
23	507554.60	1322927.21	-	0,1
24	507594.97	1322895.30	-	0,1
25	507614.62	1322883.50	-	0,1
26	507655.10	1322860.36	-	0,1
27	507693.73	1322838.65	-	0,1
28	507724.54	1322823.01	-	0,1
29	507747.18	1322811.76	-	0,1
30	507750.21	1322812.82	-	0,1
31	507751.06	1322812.72	-	0,1
32	507751.53	1322812.00	-	0,1
33	507752.03	1322808.04	-	0,1
34	507785.48	1322790.18	-	0,1
35	507800.06	1322781.41	-	0,1
36	507868.34	1322743.27	-	0,1
37	507931.31	1322708.67	-	0,1
38	507977.54	1322683.64	-	0,1
39	507999.53	1322671.10	-	0,1
40	508014.36	1322662.78	-	0
1				
1	507533.86	1322943.34	-	0
2	507532.68	1322941.72	-	0
3	507553.36	1322925.64	-	0
4	507593.83	1322893.65	-	0
5	507613.61	1322881.77	-	0
6	507654.12	1322858.62	-	0
7	507692.79	1322836.89	-	0
8	507723.64	1322821.22	-	0
9	507746.66	1322809.78	-	0
10	507747.04	1322809.68	-	0
11	507747.44	1322809.73	-	0
12	507749.70	1322810.52	-	0
13	507750.11	1322807.28	-	0
14	507750.28	1322806.84	-	0
15	507750.63	1322806.52	-	0
16	507784.49	1322788.44	-	0
17	507799.06	1322779.68	-	0
18	507867.37	1322741.52	-	0
19	507930.35	1322706.92	-	0
20	507976.57	1322681.89	-	0
21	507998.55	1322669.36	-	0
22	508013.51	1322660.97	-	0
23	508014.36	1322662.78	-	0
24	507999.53	1322671.10	-	0
25	507977.54	1322683.64	-	0
26	507931.31	1322708.67	-	0
27	507868.34	1322743.27	-	0
28	507800.06	1322781.41	-	0
29	507785.48	1322790.18	-	0
30	507752.03	1322808.04	-	0
31	507751.53	1322812.00	-	0
32	507751.06	1322812.72	-	0
33	507750.21	1322812.82	-	0
34	507747.18	1322811.76	-	0
35	507724.54	1322823.01	-	0
36	507693.73	1322838.65	-	0
37	507655.10	1322860.36	-	0
38	507614.62	1322883.50	-	0
39	507594.97	1322895.30	-	0
40	507554.60	1322927.21	-	0
1				
1	507987.82	1322749.74	-	0

2	507987.31	1322750.02	-	0
3	507985.63	1322749.72	-	0
4	507964.13	1322711.49	-	0
5	507938.85	1322732.16	-	0
6	507930.92	1322737.40	-	0
7	507596.37	1322918.34	-	0
8	507595.24	1322916.18	-	0
9	507621.59	1322902.42	-	0
10	507644.49	1322889.61	-	0
11	507667.02	1322877.48	-	0
12	507695.68	1322862.48	-	0
13	507736.61	1322840.19	-	0
14	507763.30	1322825.88	-	0
15	507792.36	1322811.09	-	0
16	507810.39	1322801.01	-	0
17	507838.30	1322785.48	-	0
18	507862.12	1322773.00	-	0
19	507909.27	1322746.92	-	0
20	507936.48	1322728.93	-	0
21	507964.17	1322706.28	-	0
22	507965.61	1322706.57	-	0
23	507973.25	1322721.27	-	0
24	507975.07	1322724.47	-	0
25	507976.50	1322727.08	-	0
26	507981.31	1322736.58	-	0
27	507982.47	1322735.94	-	0
28	507987.52	1322744.93	-	0
29	508003.75	1322732.54	-	0
30	508006.18	1322735.71	-	0

План (чертеж, схема) земельного участка



Масштаб 1:14000