

АКР

ООО “Агентство Кадастровых Работ”
248003, г.Калуга, ул.Никитина, д.41, офис 10
Тел.: 8 (900) 576 09 20
e-mail: akrkadastr@mail.ru

ПРОЕКТ МЕЖЕВАНИЯ ТЕРРИТОРИИ
площадью 95207 кв.м. в границах земельных участков с кадастровыми
номерами 40:03:112902:23, 40:03:112902:393, имеющих адресные
ориентиры: Калужская область, Боровский район, г. Балабаново, городок
Балабаново-1

ОСНОВНАЯ ЧАСТЬ

ТОМ 3

Заказчик: **Администрация (исполнительно-распорядительного органа)**
городского поселения «Город Балабаново»

Генеральный директор
ООО “Агентство Кадастровых Работ”

Голов А.В.

г. Калуга – 2022г.

**1.1. ПЕРЕЧЕНЬ И СВЕДЕНИЯ О ПЛОЩАДИ ОБРАЗУЕМЫХ ЗЕМЕЛЬНЫХ УЧАСТКОВ,
ВОЗМОЖНЫЕ СПОСОБЫ ИХ ОБРАЗОВАНИЯ**

Таблица 1

Условный номер образуемого земельного участка	Площадь образуемого земельного участка, кв.м	Возможные способы образования земельного участка
1	2	3
:23	14919	Изменений земельный участок с разрешенным использованием «Земельные участки (территории) общего пользования» путем раздела с сохранением в измененных границах исходного земельного участка с кадастровым номером 40:03:112902:23 с разрешенным использованием «Для размещения войсковой части»
:3У1	1393	Образование земельного участка с разрешенным использованием «Для ведения личного подсобного хозяйства (приусадебный земельный участок)» путем раздела с сохранением в измененных границах исходного земельного участка с кадастровым номером 40:03:112902:23 с разрешенным использованием «Для размещения войсковой части»
:3У2	1386	Образование земельного участка с разрешенным использованием «Для ведения личного подсобного хозяйства (приусадебный земельный участок)» путем раздела с сохранением в измененных границах исходного земельного участка с кадастровым номером 40:03:112902:23 с разрешенным использованием «Для размещения войсковой части»
:3У3	1005	Образование земельного участка с разрешенным использованием «Для ведения личного подсобного хозяйства (приусадебный земельный участок)» путем раздела с сохранением в измененных границах исходного земельного участка с кадастровым номером 40:03:112902:23 с разрешенным использованием «Для размещения войсковой части»
:3У4	933	Образование земельного участка с разрешенным использованием «Для ведения личного подсобного хозяйства (приусадебный земельный участок)» путем раздела с сохранением в измененных границах исходного земельного участка с кадастровым номером 40:03:112902:23 с разрешенным использованием «Для размещения войсковой части»
:3У5	946	Образование земельного участка с разрешенным использованием «Для ведения личного подсобного хозяйства (приусадебный земельный участок)» путем раздела с сохранением в измененных границах исходного земельного участка с кадастровым номером 40:03:112902:23 с разрешенным использованием «Для размещения войсковой части»
:3У6	1061	Образование земельного участка с разрешенным использованием «Для ведения личного подсобного хозяйства (приусадебный земельный участок)» путем раздела с сохранением в измененных границах исходного земельного участка с кадастровым номером 40:03:112902:23 с разрешенным использованием «Для размещения войсковой части»

:3У52	1544	Образование земельного участка с разрешенным использованием «Для ведения личного подсобного хозяйства (приусадебный земельный участок)» путем раздела с сохранением в измененных границах исходного земельного участка с кадастровым номером 40:03:112902:23 с разрешенным использованием «Для размещения войсковой части»
:3У53	931	Образование земельного участка с разрешенным использованием «Для ведения личного подсобного хозяйства (приусадебный земельный участок)» путем раздела с сохранением в измененных границах исходного земельного участка с кадастровым номером 40:03:112902:23 с разрешенным использованием «Для размещения войсковой части»
:3У54	939	Образование земельного участка с разрешенным использованием «Для ведения личного подсобного хозяйства (приусадебный земельный участок)» путем раздела с сохранением в измененных границах исходного земельного участка с кадастровым номером 40:03:112902:23 с разрешенным использованием «Для размещения войсковой части»
:393:3У1	3339	Образование земельного участка с разрешенным использованием «Земельные участки (территории) общего пользования» путем раздела с сохранением в измененных границах исходного земельного участка с кадастровым номером 40:03:112902:393 с разрешенным использованием «Для размещения войсковой части»

1.2. ПЕРЕЧЕНЬ И СВЕДЕНИЯ О ПЛОЩАДИ ЗЕМЕЛЬНЫХ УЧАСТКОВ, КОТОРЫЕ БУДУТ ОТНЕСЕНЫ К ТЕРРИТОРИЯМ ОБЩЕГО ПОЛЬЗОВАНИЯ, ВОЗМОЖНЫЕ СПОСОБЫ ИХ ОБРАЗОВАНИЯ

Таблица 2

Условный номер образуемого земельного участка	Площадь земельного участка, кв.м	Возможные способы образования земельного участка
40:03:112902:23	14919	Преобразование земельного участка путем раздела, в результате которого исходный земельный участок сохраняется в измененных границах с изменением разрешенного вида использования «Для размещения войсковой части» на «Земельные участки (территории) общего пользования»
40:03:112902:393	13373	Преобразование земельного участка путем раздела, в результате которого исходный земельный участок сохраняется в измененных границах без изменения разрешенного вида использования «Для размещения войсковой части»

2. ВИДЫ РАЗРЕШЕННОГО ИСПОЛЬЗОВАНИЯ ОБРАЗУЕМЫХ ЗЕМЕЛЬНЫХ УЧАСТКОВ В СООТВЕТСТВИИ С ПРОЕКТОМ ПЛАНИРОВКИ ТЕРРИТОРИИ

Таблица 3

Условный номер образуемого земельного участка	Рекомендованное разрешенное использование земельного участка	Вид разрешенного использования земельного участка в соответствии с проектом планировки территории и градостроительным регламентом	Код*
:23	Земли населенных пунктов	Земельные участки (территории) общего пользования	12.0

3. ЦЕЛЕВОЕ НАЗНАЧЕНИЕ ЛЕСОВ, ВИД (ВИДЫ) РАЗРЕШЕННОГО ИСПОЛЬЗОВАНИЯ ЛЕСНОГО УЧАСТКА, КОЛИЧЕСТВЕННЫЕ И КАЧЕСТВЕННЫЕ ХАРАКТЕРИСТИКИ ЛЕСНОГО УЧАСТКА, СВЕДЕНИЯ О НАХОЖДЕНИИ ЛЕСНОГО УЧАСТКА В ГРАНИЦАХ ОСОБО ЗАЩИТНЫХ УЧАСТКОВ ЛЕСОВ (В СЛУЧАЕ ЕСЛИ ПОДГОТОВКА ПРОЕКТА МЕЖЕВАНИЯ ТЕРРИТОРИИ ОСУЩЕСТВЛЯЕТСЯ В ЦЕЛЯХ ОПРЕДЕЛЕНИЯ МЕСТОПОЛОЖЕНИЯ ГРАНИЦ ОБРАЗУЕМЫХ И (ИЛИ) ИЗМЕНЯЕМЫХ ЛЕСНЫХ УЧАСТКОВ)

В связи с тем, что в границах, в отношении которых разрабатываются проект планировки территории и проект межевания территории, отсутствуют лесные участки, данные раздел не заполняется.

4. СВЕДЕНИЯ О ГРАНИЦАХ ТЕРРИТОРИИ, В ОТНОШЕНИИ КОТОРОЙ УТВЕРЖДЕН ПРОЕКТ МЕЖЕВАНИЯ, СОДЕРЖАЩИЕ ПЕРЕЧЕНЬ КООРДИНАТ, ИСПОЛЬЗУЕМОЙ ДЛЯ ВЕДЕНИЯ ЕДИНОГО ГОСУДАРСТВЕННОГО РЕЕСТРА НЕДВИЖИМОСТИ.

Перечень координат характерных точек границ территории, в отношении которой утвержден проект межевания территории, соответствуют границам размещения проектируемого объекта. Каталог координат приведен в таблице 4 (выполнена в системе координат МСК-40).

Таблица 4

Перечень координат характерных точек границ территории, утвержден проект межевания территории

Условный номер земельного участка		<u>40:03:112902:23</u>	
Площадь земельного участка		<u>14919м²</u>	
Обозначение характерных точек границы	Координаты, м		
	X	Y	
1	2	3	
н66	508100,87	1322835,56	
н67	508090,01	1322842,63	
н68	508073,85	1322852,97	
н69	508064,14	1322858,71	
н70	508055,16	1322864,02	
н71	508054,67	1322863,46	
н72	508039,76	1322872,34	
н73	508026,44	1322880,36	
н74	508016,52	1322886,05	
н75	508016,17	1322885,42	
н76	508011,27	1322888,15	
н77	508011,65	1322888,84	
н78	507998,44	1322896,73	
н79	507999,00	1322897,63	
н80	507986,82	1322905,15	
н81	507975,23	1322911,29	
н82	507972,86	1322912,87	
н83	507960,14	1322920,14	
11	507944,80	1322929,74	

12	507919,74	1322941,48
13	507897,76	1322953,94
14	507892,70	1322945,62
15	507890,43	1322946,72
16	507887,12	1322945,25
17	507884,26	1322942,75
18	507880,41	1322934,38
н84	507876,86	1322917,27
н85	507885,52	1322914,72
н86	507903,14	1322909,53
н87	507917,55	1322905,28
н88	507923,55	1322902,67
н89	507928,68	1322913,07
н90	507931,52	1322911,14
н91	507937,36	1322919,69
н92	507947,23	1322913,76
н93	507964,60	1322903,47
н94	507968,73	1322900,81
н95	507972,31	1322898,45
н96	507982,48	1322892,04
н97	507992,38	1322885,99
н98	507996,73	1322883,03
н99	508010,79	1322874,13
н100	508002,53	1322857,84
н101	507987,92	1322836,70
н102	507984,00	1322838,52
н103	507971,12	1322845,26
н104	507967,99	1322847,00
н105	507967,00	1322847,52
н106	507964,05	1322849,11
н107	507950,22	1322856,97
н108	507950,22	1322858,84
н109	507944,97	1322860,31
н110	507942,03	1322852,07
н111	507938,93	1322844,47
н112	507929,68	1322832,61
н113	507927,09	1322832,77
н114	507925,90	1322834,76
н115	507913,85	1322841,52
н116	507901,46	1322848,35
н117	507888,53	1322855,27
н118	507878,48	1322860,97
н119	507868,58	1322866,41
н120	507850,83	1322876,10
н121	507830,43	1322887,16
н122	507826,60	1322889,25
н123	507816,17	1322894,77
н124	507803,64	1322901,39

<i>н125</i>	<i>507794,15</i>	<i>1322907,21</i>
<i>н126</i>	<i>507783,21</i>	<i>1322912,98</i>
<i>н127</i>	<i>507780,24</i>	<i>1322914,46</i>
<i>н128</i>	<i>507757,07</i>	<i>1322926,94</i>
<i>н129</i>	<i>507756,80</i>	<i>1322926,32</i>
<i>н130</i>	<i>507754,12</i>	<i>1322927,50</i>
<i>н131</i>	<i>507746,01</i>	<i>1322932,16</i>
<i>н132</i>	<i>507733,02</i>	<i>1322939,02</i>
<i>н133</i>	<i>507731,30</i>	<i>1322940,02</i>
<i>н134</i>	<i>507708,07</i>	<i>1322953,26</i>
<i>н135</i>	<i>507684,17</i>	<i>1322966,21</i>
<i>н136</i>	<i>507672,25</i>	<i>1322972,70</i>
<i>н137</i>	<i>507659,37</i>	<i>1322979,78</i>
<i>н138</i>	<i>507635,80</i>	<i>1322992,16</i>
<i>н139</i>	<i>507628,35</i>	<i>1322983,43</i>
<i>н140</i>	<i>507641,33</i>	<i>1322976,27</i>
<i>н141</i>	<i>507654,35</i>	<i>1322969,57</i>
<i>н142</i>	<i>507679,53</i>	<i>1322957,33</i>
<i>н143</i>	<i>507704,33</i>	<i>1322943,72</i>
<i>н144</i>	<i>507726,84</i>	<i>1322930,42</i>
<i>н145</i>	<i>507747,32</i>	<i>1322920,04</i>
<i>н146</i>	<i>507751,51</i>	<i>1322917,76</i>
<i>н147</i>	<i>507762,95</i>	<i>1322911,34</i>
<i>н148</i>	<i>507774,18</i>	<i>1322905,18</i>
<i>н149</i>	<i>507773,88</i>	<i>1322904,64</i>
<i>н150</i>	<i>507792,77</i>	<i>1322895,11</i>
<i>н151</i>	<i>507799,19</i>	<i>1322891,87</i>
<i>н152</i>	<i>507810,06</i>	<i>1322886,10</i>
<i>н153</i>	<i>507823,47</i>	<i>1322878,64</i>
<i>н154</i>	<i>507811,26</i>	<i>1322854,98</i>
<i>н155</i>	<i>507808,57</i>	<i>1322849,64</i>
<i>н156</i>	<i>507805,53</i>	<i>1322844,09</i>
<i>н157</i>	<i>507803,83</i>	<i>1322844,91</i>
<i>н158</i>	<i>507795,28</i>	<i>1322829,21</i>
<i>н159</i>	<i>507787,69</i>	<i>1322814,87</i>
<i>н160</i>	<i>507806,75</i>	<i>1322804,56</i>
<i>н161</i>	<i>507808,80</i>	<i>1322808,60</i>
<i>н162</i>	<i>507814,85</i>	<i>1322820,58</i>
<i>н163</i>	<i>507822,56</i>	<i>1322835,46</i>
<i>н164</i>	<i>507825,46</i>	<i>1322840,36</i>
<i>н165</i>	<i>507826,41</i>	<i>1322839,88</i>
<i>н166</i>	<i>507831,97</i>	<i>1322850,67</i>
<i>н167</i>	<i>507830,50</i>	<i>1322851,41</i>
<i>н168</i>	<i>507832,44</i>	<i>1322855,27</i>
<i>н169</i>	<i>507836,54</i>	<i>1322853,25</i>
<i>н170</i>	<i>507844,13</i>	<i>1322867,48</i>
<i>н171</i>	<i>507856,33</i>	<i>1322861,20</i>
<i>н172</i>	<i>507873,09</i>	<i>1322852,38</i>

<i>н173</i>	<i>507893,50</i>	<i>1322841,01</i>
<i>н174</i>	<i>507897,46</i>	<i>1322838,65</i>
<i>н175</i>	<i>507897,31</i>	<i>1322838,40</i>
<i>н176</i>	<i>507897,78</i>	<i>1322838,13</i>
<i>н177</i>	<i>507908,86</i>	<i>1322831,73</i>
<i>н178</i>	<i>507921,03</i>	<i>1322824,46</i>
<i>н179</i>	<i>507920,62</i>	<i>1322823,81</i>
<i>н180</i>	<i>507923,14</i>	<i>1322822,32</i>
<i>н181</i>	<i>507924,99</i>	<i>1322822,03</i>
<i>н182</i>	<i>507937,98</i>	<i>1322814,68</i>
<i>н183</i>	<i>507946,43</i>	<i>1322810,23</i>
<i>н184</i>	<i>507953,24</i>	<i>1322806,64</i>
<i>н185</i>	<i>507966,40</i>	<i>1322799,40</i>
<i>н186</i>	<i>507960,60</i>	<i>1322785,33</i>
<i>н187</i>	<i>507951,72</i>	<i>1322764,44</i>
<i>н188</i>	<i>507949,92</i>	<i>1322764,12</i>
<i>н189</i>	<i>507947,10</i>	<i>1322764,32</i>
<i>н190</i>	<i>507948,54</i>	<i>1322753,28</i>
<i>49</i>	<i>507951,79</i>	<i>1322758,70</i>
<i>50</i>	<i>507977,75</i>	<i>1322816,89</i>
<i>51</i>	<i>508010,47</i>	<i>1322799,75</i>
<i>н191</i>	<i>508031,98</i>	<i>1322787,37</i>
<i>н192</i>	<i>508039,19</i>	<i>1322783,22</i>
<i>н193</i>	<i>508044,10</i>	<i>1322779,24</i>
<i>н194</i>	<i>508045,78</i>	<i>1322775,14</i>
<i>н195</i>	<i>508047,73</i>	<i>1322762,73</i>
<i>н196</i>	<i>508048,15</i>	<i>1322754,76</i>
<i>н197</i>	<i>508042,20</i>	<i>1322742,45</i>
<i>н198</i>	<i>508032,86</i>	<i>1322725,13</i>
<i>1</i>	<i>508041,25</i>	<i>1322720,54</i>
<i>н66</i>	<i>508100,87</i>	<i>1322835,56</i>
<i>н53</i>	<i>508092,93</i>	<i>1322826,70</i>
<i>н54</i>	<i>508071,41</i>	<i>1322840,48</i>
<i>н55</i>	<i>508061,60</i>	<i>1322846,21</i>
<i>н56</i>	<i>508047,82</i>	<i>1322854,46</i>
<i>н57</i>	<i>508024,09</i>	<i>1322868,89</i>
<i>н58</i>	<i>507997,53</i>	<i>1322831,21</i>
<i>н59</i>	<i>508028,38</i>	<i>1322814,32</i>
<i>н60</i>	<i>508049,78</i>	<i>1322802,59</i>
<i>н61</i>	<i>508071,09</i>	<i>1322790,90</i>
<i>н53</i>	<i>508092,93</i>	<i>1322826,70</i>
<i>н62</i>	<i>507958,03</i>	<i>1322826,30</i>
<i>н63</i>	<i>507966,41</i>	<i>1322839,98</i>
<i>н64</i>	<i>507952,90</i>	<i>1322847,93</i>
<i>н65</i>	<i>507944,71</i>	<i>1322834,55</i>
<i>н62</i>	<i>507958,03</i>	<i>1322826,30</i>

Условный номер земельного участка40:03:112902:23:3У1**Площадь земельного участка**1393м²**Обозначение характерных точек границы****Координаты, м****X****Y****1****2****3**

н198

508032,86

1322725,13

н197

508042,20

1322742,45

н196

508048,15

1322754,76

н195

508047,73

1322762,73

н194

508045,78

1322775,14

н193

508044,10

1322779,24

н192

508039,19

1322783,22

н191

508031,98

1322787,37

н199

508023,86

1322769,99

н200

508015,05

1322751,31

н201

508008,21

1322738,60

н198

508032,86

1322725,13

Условный номер земельного участка40:03:112902:23:3У2**Площадь земельного участка**1386м²**Обозначение характерных точек границы****Координаты, м****X****Y****1****2****3**

н200

508015,05

1322751,31

н199

508023,86

1322769,99

н191

508031,98

1322787,37

51

508010,47

1322799,75

52

507985,83

1322750,83

н201

508008,21

1322738,60

н200

508015,05

1322751,31

Условный номер земельного участка40:03:112902:23:3У3**Площадь земельного участка**1005м²**Обозначение характерных точек границы****Координаты, м****X****Y****1****2****3**

48

507937,04

1322734,09

н190

507948,54

1322753,28

н189

507947,10

1322764,32

н202

507945,62

1322766,42

н203

507929,36

1322781,49

н204

507921,37

1322766,93

н205

507910,59

1322748,40

48

507937,04

1322734,09

Условный номер земельного участка40:03:112902:23:3У4**Площадь земельного участка**933м²

Обозначение характерных точек границы	Координаты, м	
	X	Y
1	2	3
n188	507949,92	1322764,12
n187	507951,72	1322764,44
n186	507960,60	1322785,33
n185	507966,40	1322799,40
n184	507953,24	1322806,64
n183	507946,43	1322810,23
n206	507941,70	1322802,17
n207	507934,62	1322790,28
n203	507929,36	1322781,49
n202	507945,62	1322766,42
n189	507947,10	1322764,32
n188	507949,92	1322764,12

Условный номер земельного участка40:03:112902:23:3У5**Площадь земельного участка**946м²

Обозначение характерных точек границы	Координаты, м	
	X	Y
1	2	3
n203	507929,36	1322781,49
n207	507934,62	1322790,28
n206	507941,70	1322802,17
n183	507946,43	1322810,23
n182	507937,98	1322814,68
n181	507924,99	1322822,03
n180	507923,14	1322822,32
n179	507920,62	1322823,81
n208	507917,75	1322818,65
n209	507913,56	1322811,26
n210	507909,43	1322803,27
n211	507908,10	1322800,79
n212	507908,29	1322799,71
n213	507905,10	1322793,76
n214	507908,35	1322792,08
n215	507908,87	1322792,82
n216	507912,67	1322791,48
n217	507919,40	1322787,46
n218	507920,18	1322786,27
n203	507929,36	1322781,49

Условный номер земельного участка40:03:112902:23:3У6

Площадь земельного участка		<u>1061м²</u>	
Обозначение характерных точек границы	Координаты, м		
	X	Y	
1	2	3	
n205	507910,59	1322748,40	
n204	507921,37	1322766,93	
n203	507929,36	1322781,49	
n218	507920,18	1322786,27	
n217	507919,40	1322787,46	
n216	507912,67	1322791,48	
n215	507908,87	1322792,82	
n214	507908,35	1322792,08	
n213	507905,10	1322793,76	
n219	507903,62	1322793,63	
n220	507900,25	1322786,61	
n221	507897,46	1322781,39	
n222	507891,54	1322769,98	
n223	507886,03	1322761,68	
n205	507910,59	1322748,40	
Условный номер земельного участка		<u>40:03:112902:23:3У7</u>	
Площадь земельного участка		<u>985м²</u>	
Обозначение характерных точек границы	Координаты, м		
	X	Y	
1	2	3	
n223	507886,03	1322761,68	
n222	507891,54	1322769,98	
n221	507897,46	1322781,39	
n220	507900,25	1322786,61	
n219	507903,62	1322793,63	
n224	507894,06	1322798,19	
n225	507879,61	1322806,34	
n226	507874,83	1322797,10	
n227	507872,46	1322792,76	
n228	507862,81	1322774,24	
n223	507886,03	1322761,68	
Условный номер земельного участка		<u>40:03:112902:23:3У8</u>	
Площадь земельного участка		<u>993м²</u>	
Обозначение характерных точек границы	Координаты, м		
	X	Y	
1	2	3	
n213	507905,10	1322793,76	
n212	507908,29	1322799,71	

н211	507908,10	1322800,79
н210	507909,43	1322803,27
н209	507913,56	1322811,26
н208	507917,75	1322818,65
н179	507920,62	1322823,81
н178	507921,03	1322824,46
н177	507908,86	1322831,73
н176	507897,78	1322838,13
н229	507885,80	1322817,22
н225	507879,61	1322806,34
н224	507894,06	1322798,19
н219	507903,62	1322793,63
н213	507905,10	1322793,76

Условный номер земельного участка 40:03:112902:23:3У9

Площадь земельного участка 1048м²

Обозначение характерных точек границы	Координаты, м	
	X	Y
1	2	3
н225	507879,61	1322806,34
н229	507885,80	1322817,22
н176	507897,78	1322838,13
н175	507897,31	1322838,40
н174	507897,46	1322838,65
н173	507893,50	1322841,01
н172	507873,09	1322852,38
н230	507865,28	1322838,63
н231	507860,58	1322829,67
н232	507854,80	1322820,62
н233	507856,40	1322819,82
н234	507861,91	1322816,49
н235	507868,29	1322812,56
н225	507879,61	1322806,34

Условный номер земельного участка 40:03:112902:23:3У10

Площадь земельного участка 1031м²

Обозначение характерных точек границы	Координаты, м	
	X	Y
1	2	3
н228	507862,81	1322774,24
н227	507872,46	1322792,76
н226	507874,83	1322797,10
н225	507879,61	1322806,34
н235	507868,29	1322812,56
н234	507861,91	1322816,49
н233	507856,40	1322819,82

н232	507854,80	1322820,62
н236	507854,17	1322819,47
н237	507852,15	1322815,57
н238	507845,89	1322802,45
н239	507838,17	1322787,57
н228	507862,81	1322774,24

Условный номер земельного участка 40:03:112902:23:3У11

Площадь земельного участка 1384м²

Обозначение характерных точек границы	Координаты, м	
	X	Y
1	2	3
н239	507838,17	1322787,57
н238	507845,89	1322802,45
н237	507852,15	1322815,57
н236	507854,17	1322819,47
н232	507854,80	1322820,62
н240	507844,13	1322828,08
н241	507834,06	1322834,03
н242	507834,21	1322835,27
н165	507826,41	1322839,88
н164	507825,46	1322840,36
н163	507822,56	1322835,46
н162	507814,85	1322820,58
н161	507808,80	1322808,60
н160	507806,75	1322804,56
н239	507838,17	1322787,57

Условный номер земельного участка 40:03:112902:23:3У12

Площадь земельного участка 1176м²

Обозначение характерных точек границы	Координаты, м	
	X	Y
1	2	3
н232	507854,80	1322820,62
н231	507860,58	1322829,67
н230	507865,28	1322838,63
н172	507873,09	1322852,38
н171	507856,33	1322861,20
н170	507844,13	1322867,48
н169	507836,54	1322853,25
н168	507832,44	1322855,27
н167	507830,50	1322851,41
н166	507831,97	1322850,67
н165	507826,41	1322839,88
н242	507834,21	1322835,27
н241	507834,06	1322834,03

<i>н240</i>	<i>507844,13</i>	<i>1322828,08</i>
<i>н232</i>	<i>507854,80</i>	<i>1322820,62</i>
Условный номер земельного участка		<u>40:03:112902:23:3V13</u>
Площадь земельного участка		<u>1087м²</u>
Обозначение характерных точек границы	Координаты, м	
	X	Y
1	2	3
<i>н243</i>	<i>507805,53</i>	<i>1322844,07</i>
<i>н155</i>	<i>507808,57</i>	<i>1322849,64</i>
<i>н154</i>	<i>507811,26</i>	<i>1322854,98</i>
<i>н153</i>	<i>507823,47</i>	<i>1322878,64</i>
<i>н152</i>	<i>507810,06</i>	<i>1322886,10</i>
<i>н151</i>	<i>507799,19</i>	<i>1322891,87</i>
<i>н244</i>	<i>507789,76</i>	<i>1322875,58</i>
<i>н245</i>	<i>507783,39</i>	<i>1322864,78</i>
<i>н246</i>	<i>507780,80</i>	<i>1322860,20</i>
<i>н247</i>	<i>507788,24</i>	<i>1322855,99</i>
<i>н248</i>	<i>507789,11</i>	<i>1322854,15</i>
<i>н157</i>	<i>507803,83</i>	<i>1322844,91</i>
<i>н243</i>	<i>507805,53</i>	<i>1322844,07</i>
Условный номер земельного участка		<u>40:03:112902:23:3V14</u>
Площадь земельного участка		<u>958м²</u>
Обозначение характерных точек границы	Координаты, м	
	X	Y
1	2	3
<i>н159</i>	<i>507787,69</i>	<i>1322814,87</i>
<i>н158</i>	<i>507795,28</i>	<i>1322829,21</i>
<i>н157</i>	<i>507803,83</i>	<i>1322844,91</i>
<i>н248</i>	<i>507789,11</i>	<i>1322854,15</i>
<i>н247</i>	<i>507788,24</i>	<i>1322855,99</i>
<i>н246</i>	<i>507780,80</i>	<i>1322860,20</i>
<i>н249</i>	<i>507780,54</i>	<i>1322859,76</i>
<i>н250</i>	<i>507773,49</i>	<i>1322845,92</i>
<i>н251</i>	<i>507764,06</i>	<i>1322827,65</i>
<i>н159</i>	<i>507787,69</i>	<i>1322814,87</i>
Условный номер земельного участка		<u>40:03:112902:23:3V15</u>
Площадь земельного участка		<u>1034м²</u>
Обозначение характерных точек границы	Координаты, м	
	X	Y
1	2	3
<i>н249</i>	<i>507780,54</i>	<i>1322859,76</i>
<i>н246</i>	<i>507780,80</i>	<i>1322860,20</i>

н245	507783,39	1322864,78
н244	507789,76	1322875,58
н151	507799,19	1322891,87
н150	507792,77	1322895,11
н149	507773,88	1322904,64
н252	507767,18	1322892,26
н253	507754,98	1322873,18
н254	507765,14	1322868,49
н249	507780,54	1322859,76

Условный номер земельного участка 40:03:112902:23:3У16

Площадь земельного участка 1031м²

Обозначение характерных точек границы	Координаты, м	
	X	Y
1	2	3
н251	507764,06	1322827,65
н250	507773,49	1322845,92
н249	507780,54	1322859,76
н254	507765,14	1322868,49
н253	507754,98	1322873,18
н255	507748,30	1322858,89
н256	507739,04	1322841,18
н251	507764,06	1322827,65

Условный номер земельного участка 40:03:112902:23:3У17

Площадь земельного участка 1006м²

Обозначение характерных точек границы	Координаты, м	
	X	Y
1	2	3
н256	507739,04	1322841,18
н255	507748,30	1322858,89
н253	507754,98	1322873,18
н257	507746,28	1322878,78
н258	507735,64	1322885,62
н259	507731,85	1322888,02
н260	507729,83	1322883,86
н261	507723,93	1322871,64
н262	507715,23	1322854,06
н256	507739,04	1322841,18

Условный номер земельного участка 40:03:112902:23:3У18

Площадь земельного участка 911м²

Обозначение характерных точек границы	Координаты, м	
	X	Y
1	2	3

<i>н253</i>	<i>507754,98</i>	<i>1322873,18</i>
<i>н252</i>	<i>507767,18</i>	<i>1322892,26</i>
<i>н149</i>	<i>507773,88</i>	<i>1322904,64</i>
<i>н148</i>	<i>507774,18</i>	<i>1322905,18</i>
<i>н147</i>	<i>507762,95</i>	<i>1322911,34</i>
<i>н146</i>	<i>507751,51</i>	<i>1322917,76</i>
<i>н263</i>	<i>507746,20</i>	<i>1322907,99</i>
<i>н264</i>	<i>507738,35</i>	<i>1322891,11</i>
<i>н258</i>	<i>507735,64</i>	<i>1322885,62</i>
<i>н257</i>	<i>507746,28</i>	<i>1322878,78</i>
<i>н253</i>	<i>507754,98</i>	<i>1322873,18</i>
Условный номер земельного участка		<u>40:03:112902:23:3У19</u>
Площадь земельного участка		<u>995м²</u>
Обозначение характерных точек границы	Координаты, м	
	X	Y
1	2	3
<i>н258</i>	<i>507735,64</i>	<i>1322885,62</i>
<i>н264</i>	<i>507738,35</i>	<i>1322891,11</i>
<i>н263</i>	<i>507746,20</i>	<i>1322907,99</i>
<i>н146</i>	<i>507751,51</i>	<i>1322917,76</i>
<i>н145</i>	<i>507747,32</i>	<i>1322920,04</i>
<i>н144</i>	<i>507726,84</i>	<i>1322930,42</i>
<i>н265</i>	<i>507717,78</i>	<i>1322913,66</i>
<i>н266</i>	<i>507712,84</i>	<i>1322904,39</i>
<i>н267</i>	<i>507710,13</i>	<i>1322899,74</i>
<i>н268</i>	<i>507717,15</i>	<i>1322896,02</i>
<i>н269</i>	<i>507728,99</i>	<i>1322889,59</i>
<i>н259</i>	<i>507731,85</i>	<i>1322888,02</i>
<i>н258</i>	<i>507735,64</i>	<i>1322885,62</i>
Условный номер земельного участка		<u>40:03:112902:23:3У20</u>
Площадь земельного участка		<u>956м²</u>
Обозначение характерных точек границы	Координаты, м	
	X	Y
1	2	3
<i>н262</i>	<i>507715,23</i>	<i>1322854,06</i>
<i>н261</i>	<i>507723,93</i>	<i>1322871,64</i>
<i>н260</i>	<i>507729,83</i>	<i>1322883,86</i>
<i>н259</i>	<i>507731,85</i>	<i>1322888,02</i>
<i>н269</i>	<i>507728,99</i>	<i>1322889,59</i>
<i>н268</i>	<i>507717,15</i>	<i>1322896,02</i>
<i>н267</i>	<i>507710,13</i>	<i>1322899,74</i>
<i>н270</i>	<i>507692,54</i>	<i>1322866,33</i>
<i>н262</i>	<i>507715,23</i>	<i>1322854,06</i>

Условный номер земельного участка 40:03:112902:23:3У21

Площадь земельного участка 1050м²

Обозначение характерных точек границы	Координаты, м	
	X	Y
1	2	3
н270	507692,54	1322866,33
н267	507710,13	1322899,74
н271	507685,15	1322912,51
н272	507671,51	1322886,54
н273	507668,43	1322880,90
н274	507667,76	1322879,73
н270	507692,54	1322866,33

Условный номер земельного участка 40:03:112902:23:3У22

Площадь земельного участка 977м²

Обозначение характерных точек границы	Координаты, м	
	X	Y
1	2	3
н267	507710,13	1322899,74
н266	507712,84	1322904,39
н265	507717,78	1322913,66
н144	507726,84	1322930,42
н143	507704,33	1322943,72
н275	507702,90	1322942,55
н276	507699,63	1322937,03
н277	507699,81	1322936,67
н278	507692,15	1322924,04
н271	507685,15	1322912,51
н267	507710,13	1322899,74

Условный номер земельного участка 40:03:112902:23:3У23

Площадь земельного участка 1029м²

Обозначение характерных точек границы	Координаты, м	
	X	Y
1	2	3
н271	507685,15	1322912,51
н278	507692,15	1322924,04
н277	507699,81	1322936,67
н276	507699,63	1322937,03
н275	507702,90	1322942,55
н143	507704,33	1322943,72
н142	507679,53	1322957,33
н279	507670,21	1322940,43
н280	507660,79	1322924,35

<i>н281</i>	<i>507670,66</i>	<i>1322918,73</i>
<i>н271</i>	<i>507685,15</i>	<i>1322912,51</i>
Условный номер земельного участка		<i>40:03:112902:23:3У24</i>
Площадь земельного участка		<i>989м²</i>
Обозначение характерных точек границы	Координаты, м	
	X	Y
1	2	3
<i>н274</i>	<i>507667,76</i>	<i>1322879,73</i>
<i>н273</i>	<i>507668,43</i>	<i>1322880,90</i>
<i>н272</i>	<i>507671,51</i>	<i>1322886,54</i>
<i>н271</i>	<i>507685,15</i>	<i>1322912,51</i>
<i>н281</i>	<i>507670,66</i>	<i>1322918,73</i>
<i>н280</i>	<i>507660,79</i>	<i>1322924,35</i>
<i>н282</i>	<i>507652,45</i>	<i>1322909,05</i>
<i>н283</i>	<i>507643,49</i>	<i>1322892,86</i>
<i>н274</i>	<i>507667,76</i>	<i>1322879,73</i>
Условный номер земельного участка		<i>40:03:112902:23:3У25</i>
Площадь земельного участка		<i>1070м²</i>
Обозначение характерных точек границы	Координаты, м	
	X	Y
1	2	3
<i>н283</i>	<i>507643,49</i>	<i>1322892,86</i>
<i>н282</i>	<i>507652,45</i>	<i>1322909,05</i>
<i>н280</i>	<i>507660,79</i>	<i>1322924,35</i>
<i>н284</i>	<i>507637,73</i>	<i>1322937,70</i>
<i>н285</i>	<i>507626,08</i>	<i>1322919,92</i>
<i>н286</i>	<i>507622,87</i>	<i>1322921,73</i>
<i>н287</i>	<i>507615,22</i>	<i>1322908,15</i>
<i>н283</i>	<i>507643,49</i>	<i>1322892,86</i>
Условный номер земельного участка		<i>40:03:112902:23:3У26</i>
Площадь земельного участка		<i>967м²</i>
Обозначение характерных точек границы	Координаты, м	
	X	Y
1	2	3
<i>н280</i>	<i>507660,79</i>	<i>1322924,35</i>
<i>н279</i>	<i>507670,21</i>	<i>1322940,43</i>
<i>н142</i>	<i>507679,53</i>	<i>1322957,33</i>
<i>н141</i>	<i>507654,35</i>	<i>1322969,57</i>
<i>н288</i>	<i>507654,60</i>	<i>1322968,42</i>
<i>н289</i>	<i>507651,48</i>	<i>1322961,72</i>
<i>н290</i>	<i>507644,66</i>	<i>1322947,08</i>
<i>н291</i>	<i>507641,15</i>	<i>1322940,81</i>

<i>н284</i>	<i>507637,73</i>	<i>1322937,70</i>
<i>н280</i>	<i>507660,79</i>	<i>1322924,35</i>
Условный номер земельного участка		<u><i>40:03:112902:23:3У27</i></u>
Площадь земельного участка		<u><i>1137м²</i></u>
Обозначение характерных точек границы	Координаты, м	
	X	Y
1	2	3
<i>н284</i>	<i>507637,73</i>	<i>1322937,70</i>
<i>н291</i>	<i>507641,15</i>	<i>1322940,81</i>
<i>н290</i>	<i>507644,66</i>	<i>1322947,08</i>
<i>н289</i>	<i>507651,48</i>	<i>1322961,72</i>
<i>н288</i>	<i>507654,60</i>	<i>1322968,42</i>
<i>н141</i>	<i>507654,35</i>	<i>1322969,57</i>
<i>н140</i>	<i>507641,33</i>	<i>1322976,27</i>
<i>н139</i>	<i>507628,35</i>	<i>1322983,43</i>
<i>46</i>	<i>507628,19</i>	<i>1322983,25</i>
<i>н292</i>	<i>507609,72</i>	<i>1322954,11</i>
<i>н284</i>	<i>507637,73</i>	<i>1322937,70</i>
Условный номер земельного участка		<u><i>40:03:112902:23:3У28</i></u>
Площадь земельного участка		<u><i>1152м²</i></u>
Обозначение характерных точек границы	Координаты, м	
	X	Y
1	2	3
<i>н287</i>	<i>507615,22</i>	<i>1322908,15</i>
<i>н286</i>	<i>507622,87</i>	<i>1322921,73</i>
<i>н285</i>	<i>507626,08</i>	<i>1322919,92</i>
<i>н284</i>	<i>507637,73</i>	<i>1322937,70</i>
<i>н292</i>	<i>507609,72</i>	<i>1322954,11</i>
<i>47</i>	<i>507589,42</i>	<i>1322922,10</i>
<i>н287</i>	<i>507615,22</i>	<i>1322908,15</i>
Условный номер земельного участка		<u><i>40:03:112902:23:3У29</i></u>
Площадь земельного участка		<u><i>746м²</i></u>
Обозначение характерных точек границы	Координаты, м	
	X	Y
1	2	3
<i>н137</i>	<i>507659,37</i>	<i>1322979,78</i>
<i>н293</i>	<i>507661,04</i>	<i>1322982,73</i>
<i>н294</i>	<i>507662,89</i>	<i>1322985,47</i>
<i>н295</i>	<i>507667,44</i>	<i>1322993,67</i>
<i>н296</i>	<i>507674,96</i>	<i>1323007,17</i>
<i>н297</i>	<i>507667,79</i>	<i>1323008,89</i>
<i>43</i>	<i>507663,34</i>	<i>1323011,57</i>

44	507651,17	1323016,98
45	507646,57	1323004,78
н138	507635,80	1322992,16
н137	507659,37	1322979,78
Условный номер земельного участка		<u>40:03:112902:23:3У30</u>
Площадь земельного участка		<u>1664м²</u>
Обозначение характерных точек границы	Координаты, м	
	Х	У
1	2	3
н135	507684,17	1322966,21
н298	507687,03	1322971,98
н299	507689,52	1322977,09
н300	507698,93	1322995,49
н301	507708,64	1323022,37
37	507690,97	1323024,99
38	507681,08	1323025,83
39	507673,83	1323022,99
40	507671,95	1323019,09
41	507668,43	1323015,20
42	507668,38	1323012,63
43	507663,34	1323011,57
н297	507667,79	1323008,89
н296	507674,96	1323007,17
н295	507667,44	1322993,67
н294	507662,89	1322985,47
н293	507661,04	1322982,73
н137	507659,37	1322979,78
н136	507672,25	1322972,70
н135	507684,17	1322966,21
Условный номер земельного участка		<u>40:03:112902:23:3У31</u>
Площадь земельного участка		<u>1847м²</u>
Обозначение характерных точек границы	Координаты, м	
	Х	У
1	2	3
н302	507717,16	1322971,42
н303	507728,18	1322990,27
н304	507734,83	1323005,02
н305	507738,64	1323013,93
36	507709,01	1323022,32
н301	507708,64	1323022,37
н300	507698,93	1322995,49
н299	507689,52	1322977,09
н298	507687,03	1322971,98
н135	507684,17	1322966,21

<i>н134</i>	<i>507708,07</i>	<i>1322953,26</i>
<i>н302</i>	<i>507717,16</i>	<i>1322971,42</i>
Условный номер земельного участка		<u>40:03:112902:23:3У32</u>
Площадь земельного участка		<u>1814м²</u>
Обозначение характерных точек границы	Координаты, м	
	X	Y
1	2	3
<i>н306</i>	<i>507741,19</i>	<i>1322959,48</i>
<i>н307</i>	<i>507748,93</i>	<i>1322975,41</i>
<i>н308</i>	<i>507760,03</i>	<i>1322996,84</i>
<i>н309</i>	<i>507762,18</i>	<i>1323001,85</i>
<i>35</i>	<i>507745,08</i>	<i>1323012,11</i>
<i>н305</i>	<i>507738,64</i>	<i>1323013,93</i>
<i>н304</i>	<i>507734,83</i>	<i>1323005,02</i>
<i>н303</i>	<i>507728,18</i>	<i>1322990,27</i>
<i>н302</i>	<i>507717,16</i>	<i>1322971,42</i>
<i>н134</i>	<i>507708,07</i>	<i>1322953,26</i>
<i>н133</i>	<i>507731,30</i>	<i>1322940,02</i>
<i>н306</i>	<i>507741,19</i>	<i>1322959,48</i>
Условный номер земельного участка		<u>40:03:112902:23:3У33</u>
Площадь земельного участка		<u>2466м²</u>
Обозначение характерных точек границы	Координаты, м	
	X	Y
1	2	3
<i>н310</i>	<i>507763,32</i>	<i>1322940,34</i>
<i>н311</i>	<i>507774,37</i>	<i>1322960,41</i>
<i>н312</i>	<i>507774,56</i>	<i>1322960,54</i>
<i>н313</i>	<i>507776,96</i>	<i>1322964,68</i>
<i>31</i>	<i>507781,63</i>	<i>1322969,88</i>
<i>32</i>	<i>507794,99</i>	<i>1323000,06</i>
<i>33</i>	<i>507766,15</i>	<i>1323014,02</i>
<i>34</i>	<i>507762,70</i>	<i>1323001,54</i>
<i>н309</i>	<i>507762,18</i>	<i>1323001,85</i>
<i>н308</i>	<i>507760,03</i>	<i>1322996,84</i>
<i>н307</i>	<i>507748,93</i>	<i>1322975,41</i>
<i>н306</i>	<i>507741,19</i>	<i>1322959,48</i>
<i>н133</i>	<i>507731,30</i>	<i>1322940,02</i>
<i>н132</i>	<i>507733,02</i>	<i>1322939,02</i>
<i>н131</i>	<i>507746,01</i>	<i>1322932,16</i>
<i>н130</i>	<i>507754,12</i>	<i>1322927,50</i>
<i>н129</i>	<i>507756,80</i>	<i>1322926,32</i>
<i>н128</i>	<i>507757,07</i>	<i>1322926,94</i>
<i>н314</i>	<i>507759,96</i>	<i>1322933,48</i>
<i>н315</i>	<i>507760,39</i>	<i>1322933,67</i>

<i>н310</i>	<i>507763,32</i>	<i>1322940,34</i>
Условный номер земельного участка		<u>40:03:112902:23:3У34</u>
Площадь земельного участка		<u>1448м²</u>
Обозначение характерных точек границы	Координаты, м	
	X	Y
1	2	3
<i>н316</i>	<i>507783,00</i>	<i>1322920,02</i>
<i>н317</i>	<i>507789,13</i>	<i>1322932,41</i>
<i>н318</i>	<i>507796,92</i>	<i>1322947,43</i>
<i>26</i>	<i>507796,98</i>	<i>1322948,87</i>
<i>27</i>	<i>507806,05</i>	<i>1322969,63</i>
<i>28</i>	<i>507799,87</i>	<i>1322972,65</i>
<i>29</i>	<i>507795,34</i>	<i>1322973,75</i>
<i>30</i>	<i>507786,19</i>	<i>1322969,57</i>
<i>31</i>	<i>507781,63</i>	<i>1322969,88</i>
<i>н313</i>	<i>507776,96</i>	<i>1322964,68</i>
<i>н312</i>	<i>507774,56</i>	<i>1322960,54</i>
<i>н311</i>	<i>507774,37</i>	<i>1322960,41</i>
<i>н310</i>	<i>507763,32</i>	<i>1322940,34</i>
<i>н315</i>	<i>507760,39</i>	<i>1322933,67</i>
<i>н314</i>	<i>507759,96</i>	<i>1322933,48</i>
<i>н128</i>	<i>507757,07</i>	<i>1322926,94</i>
<i>н127</i>	<i>507780,24</i>	<i>1322914,46</i>
<i>н316</i>	<i>507783,00</i>	<i>1322920,02</i>
Условный номер земельного участка		<u>40:03:112902:23:3У35</u>
Площадь земельного участка		<u>1163м²</u>
Обозначение характерных точек границы	Координаты, м	
	X	Y
1	2	3
<i>н124</i>	<i>507803,64</i>	<i>1322901,39</i>
<i>н319</i>	<i>507810,26</i>	<i>1322914,94</i>
<i>н320</i>	<i>507815,20</i>	<i>1322925,67</i>
<i>н321</i>	<i>507818,55</i>	<i>1322932,61</i>
<i>н322</i>	<i>507821,06</i>	<i>1322937,79</i>
<i>н323</i>	<i>507824,33</i>	<i>1322943,64</i>
<i>25</i>	<i>507801,47</i>	<i>1322951,01</i>
<i>26</i>	<i>507796,98</i>	<i>1322948,87</i>
<i>н318</i>	<i>507796,92</i>	<i>1322947,43</i>
<i>н317</i>	<i>507789,13</i>	<i>1322932,41</i>
<i>н316</i>	<i>507783,00</i>	<i>1322920,02</i>
<i>н127</i>	<i>507780,24</i>	<i>1322914,46</i>
<i>н126</i>	<i>507783,21</i>	<i>1322912,98</i>
<i>н125</i>	<i>507794,15</i>	<i>1322907,21</i>
<i>н124</i>	<i>507803,64</i>	<i>1322901,39</i>

Условный номер земельного участка40:03:112902:23:3У36**Площадь земельного участка**1494м²

Обозначение характерных точек границы	Координаты, м	
	X	Y
1	2	3
<i>н324</i>	<i>507830,01</i>	<i>1322895,88</i>
<i>н325</i>	<i>507834,45</i>	<i>1322905,78</i>
<i>н326</i>	<i>507836,99</i>	<i>1322911,39</i>
<i>н327</i>	<i>507842,83</i>	<i>1322921,54</i>
<i>н328</i>	<i>507844,16</i>	<i>1322921,25</i>
<i>н329</i>	<i>507845,64</i>	<i>1322923,86</i>
<i>н330</i>	<i>507846,42</i>	<i>1322928,03</i>
<i>н331</i>	<i>507851,08</i>	<i>1322941,63</i>
<i>н332</i>	<i>507851,19</i>	<i>1322942,03</i>
<i>22</i>	<i>507834,53</i>	<i>1322950,34</i>
<i>23</i>	<i>507830,88</i>	<i>1322952,08</i>
<i>24</i>	<i>507826,44</i>	<i>1322942,96</i>
<i>н323</i>	<i>507824,33</i>	<i>1322943,64</i>
<i>н322</i>	<i>507821,06</i>	<i>1322937,79</i>
<i>н321</i>	<i>507818,55</i>	<i>1322932,61</i>
<i>н320</i>	<i>507815,20</i>	<i>1322925,67</i>
<i>н319</i>	<i>507810,26</i>	<i>1322914,94</i>
<i>н124</i>	<i>507803,64</i>	<i>1322901,39</i>
<i>н123</i>	<i>507816,17</i>	<i>1322894,77</i>
<i>н122</i>	<i>507826,60</i>	<i>1322889,25</i>
<i>н324</i>	<i>507830,01</i>	<i>1322895,88</i>

Условный номер земельного участка40:03:112902:23:3У37**Площадь земельного участка**1795м²

Обозначение характерных точек границы	Координаты, м	
	X	Y
1	2	3
<i>н333</i>	<i>507871,51</i>	<i>1322908,82</i>
<i>н84</i>	<i>507876,85</i>	<i>1322917,28</i>
<i>18</i>	<i>507880,41</i>	<i>1322934,38</i>
<i>19</i>	<i>507876,01</i>	<i>1322938,08</i>
<i>20</i>	<i>507861,44</i>	<i>1322931,21</i>
<i>21</i>	<i>507851,52</i>	<i>1322941,87</i>
<i>н332</i>	<i>507851,19</i>	<i>1322942,03</i>
<i>н331</i>	<i>507851,08</i>	<i>1322941,63</i>
<i>н330</i>	<i>507846,42</i>	<i>1322928,03</i>
<i>н329</i>	<i>507845,64</i>	<i>1322923,86</i>
<i>н328</i>	<i>507844,16</i>	<i>1322921,25</i>
<i>н327</i>	<i>507842,83</i>	<i>1322921,54</i>
<i>н326</i>	<i>507836,99</i>	<i>1322911,39</i>

<i>n325</i>	<i>507834,45</i>	<i>1322905,78</i>
<i>n324</i>	<i>507830,01</i>	<i>1322895,88</i>
<i>n122</i>	<i>507826,60</i>	<i>1322889,25</i>
<i>n121</i>	<i>507830,43</i>	<i>1322887,16</i>
<i>n120</i>	<i>507850,83</i>	<i>1322876,10</i>
<i>n334</i>	<i>507861,79</i>	<i>1322893,88</i>
<i>n333</i>	<i>507871,51</i>	<i>1322908,82</i>
Условный номер земельного участка		<i>40:03:112902:23:3У38</i>
Площадь земельного участка		<i>1534м²</i>
Обозначение характерных точек границы	Координаты, м	
	X	Y
1	2	3
<i>n118</i>	<i>507878,48</i>	<i>1322860,97</i>
<i>n335</i>	<i>507885,38</i>	<i>1322873,56</i>
<i>n336</i>	<i>507892,09</i>	<i>1322885,63</i>
<i>n337</i>	<i>507893,87</i>	<i>1322889,43</i>
<i>n338</i>	<i>507894,24</i>	<i>1322889,41</i>
<i>n86</i>	<i>507903,14</i>	<i>1322909,53</i>
<i>n85</i>	<i>507885,52</i>	<i>1322914,72</i>
<i>n84</i>	<i>507876,85</i>	<i>1322917,28</i>
<i>n333</i>	<i>507871,51</i>	<i>1322908,82</i>
<i>n334</i>	<i>507861,79</i>	<i>1322893,88</i>
<i>n120</i>	<i>507850,83</i>	<i>1322876,10</i>
<i>n119</i>	<i>507868,58</i>	<i>1322866,41</i>
<i>n118</i>	<i>507878,48</i>	<i>1322860,97</i>
Условный номер земельного участка		<i>40:03:112902:23:3У39</i>
Площадь земельного участка		<i>1617м²</i>
Обозначение характерных точек границы	Координаты, м	
	X	Y
1	2	3
<i>n339</i>	<i>507908,37</i>	<i>1322858,64</i>
<i>n340</i>	<i>507912,80</i>	<i>1322866,17</i>
<i>n341</i>	<i>507923,74</i>	<i>1322882,45</i>
<i>n342</i>	<i>507924,72</i>	<i>1322887,97</i>
<i>n343</i>	<i>507929,48</i>	<i>1322895,17</i>
<i>n344</i>	<i>507930,54</i>	<i>1322899,62</i>
<i>n88</i>	<i>507923,55</i>	<i>1322902,67</i>
<i>n87</i>	<i>507917,55</i>	<i>1322905,28</i>
<i>n86</i>	<i>507903,14</i>	<i>1322909,53</i>
<i>n338</i>	<i>507894,24</i>	<i>1322889,41</i>
<i>n337</i>	<i>507893,87</i>	<i>1322889,43</i>
<i>n336</i>	<i>507892,09</i>	<i>1322885,63</i>
<i>n335</i>	<i>507885,38</i>	<i>1322873,56</i>
<i>n118</i>	<i>507878,48</i>	<i>1322860,97</i>

<i>n117</i>	<i>507888,53</i>	<i>1322855,27</i>
<i>n116</i>	<i>507901,46</i>	<i>1322848,35</i>
<i>n345</i>	<i>507902,79</i>	<i>1322849,87</i>
<i>n339</i>	<i>507908,37</i>	<i>1322858,64</i>
Условный номер земельного участка		<i>40:03:112902:23:3V40</i>
Площадь земельного участка		<i>560м²</i>
Обозначение характерных точек границы	Координаты, м	
	X	Y
1	2	3
<i>n346</i>	<i>507921,14</i>	<i>1322854,28</i>
<i>n347</i>	<i>507932,89</i>	<i>1322871,25</i>
<i>n348</i>	<i>507937,22</i>	<i>1322875,35</i>
<i>n341</i>	<i>507923,74</i>	<i>1322882,45</i>
<i>n340</i>	<i>507912,80</i>	<i>1322866,17</i>
<i>n339</i>	<i>507908,37</i>	<i>1322858,64</i>
<i>n345</i>	<i>507902,79</i>	<i>1322849,87</i>
<i>n116</i>	<i>507901,46</i>	<i>1322848,35</i>
<i>n115</i>	<i>507913,85</i>	<i>1322841,52</i>
<i>n349</i>	<i>507917,24</i>	<i>1322847,38</i>
<i>n346</i>	<i>507921,14</i>	<i>1322854,28</i>
Условный номер земельного участка		<i>40:03:112902:23:3V41</i>
Площадь земельного участка		<i>701м²</i>
Обозначение характерных точек границы	Координаты, м	
	X	Y
1	2	3
<i>n111</i>	<i>507938,93</i>	<i>1322844,47</i>
<i>n110</i>	<i>507942,03</i>	<i>1322852,07</i>
<i>n109</i>	<i>507944,97</i>	<i>1322860,31</i>
<i>n350</i>	<i>507945,76</i>	<i>1322862,68</i>
<i>n351</i>	<i>507944,82</i>	<i>1322863,41</i>
<i>n352</i>	<i>507945,40</i>	<i>1322864,85</i>
<i>n353</i>	<i>507944,36</i>	<i>1322865,28</i>
<i>n354</i>	<i>507944,47</i>	<i>1322865,52</i>
<i>n355</i>	<i>507941,15</i>	<i>1322867,01</i>
<i>n356</i>	<i>507941,53</i>	<i>1322867,92</i>
<i>n357</i>	<i>507943,42</i>	<i>1322872,34</i>
<i>n358</i>	<i>507940,63</i>	<i>1322873,53</i>
<i>n348</i>	<i>507937,22</i>	<i>1322875,35</i>
<i>n347</i>	<i>507932,89</i>	<i>1322871,25</i>
<i>n346</i>	<i>507921,14</i>	<i>1322854,28</i>
<i>n349</i>	<i>507917,24</i>	<i>1322847,38</i>
<i>n115</i>	<i>507913,85</i>	<i>1322841,52</i>
<i>n114</i>	<i>507925,90</i>	<i>1322834,76</i>
<i>n113</i>	<i>507927,09</i>	<i>1322832,77</i>

<i>н112</i>	<i>507929,68</i>	<i>1322832,61</i>
<i>н111</i>	<i>507938,93</i>	<i>1322844,47</i>
Условный номер земельного участка		<u><i>40:03:112902:23:3У42</i></u>
Площадь земельного участка		<u><i>1435м²</i></u>
Обозначение характерных точек границы	Координаты, м	
	X	Y
1	2	3
<i>н108</i>	<i>507950,22</i>	<i>1322858,84</i>
<i>н359</i>	<i>507951,04</i>	<i>1322867,39</i>
<i>н360</i>	<i>507950,16</i>	<i>1322868,02</i>
<i>н361</i>	<i>507956,13</i>	<i>1322878,16</i>
<i>н362</i>	<i>507960,98</i>	<i>1322886,48</i>
<i>н363</i>	<i>507964,83</i>	<i>1322894,75</i>
<i>н94</i>	<i>507968,73</i>	<i>1322900,81</i>
<i>н93</i>	<i>507964,60</i>	<i>1322903,47</i>
<i>н92</i>	<i>507947,23</i>	<i>1322913,76</i>
<i>н91</i>	<i>507937,36</i>	<i>1322919,69</i>
<i>н90</i>	<i>507931,52</i>	<i>1322911,14</i>
<i>н89</i>	<i>507928,68</i>	<i>1322913,07</i>
<i>н88</i>	<i>507923,55</i>	<i>1322902,67</i>
<i>н344</i>	<i>507930,54</i>	<i>1322899,62</i>
<i>н343</i>	<i>507929,48</i>	<i>1322895,17</i>
<i>н342</i>	<i>507924,72</i>	<i>1322887,97</i>
<i>н341</i>	<i>507923,74</i>	<i>1322882,45</i>
<i>н348</i>	<i>507937,22</i>	<i>1322875,35</i>
<i>н358</i>	<i>507940,63</i>	<i>1322873,53</i>
<i>н357</i>	<i>507943,42</i>	<i>1322872,34</i>
<i>н356</i>	<i>507941,53</i>	<i>1322867,92</i>
<i>н355</i>	<i>507941,15</i>	<i>1322867,01</i>
<i>н354</i>	<i>507944,47</i>	<i>1322865,52</i>
<i>н353</i>	<i>507944,36</i>	<i>1322865,28</i>
<i>н352</i>	<i>507945,40</i>	<i>1322864,85</i>
<i>н351</i>	<i>507944,82</i>	<i>1322863,41</i>
<i>н350</i>	<i>507945,76</i>	<i>1322862,68</i>
<i>н109</i>	<i>507944,97</i>	<i>1322860,31</i>
<i>н108</i>	<i>507950,22</i>	<i>1322858,84</i>
Условный номер земельного участка		<u><i>40:03:112902:23:3У43</i></u>
Площадь земельного участка		<u><i>1172м²</i></u>
Обозначение характерных точек границы	Координаты, м	
	X	Y
1	2	3
<i>н364</i>	<i>507972,15</i>	<i>1322857,09</i>
<i>н365</i>	<i>507981,67</i>	<i>1322870,72</i>
<i>н97</i>	<i>507992,38</i>	<i>1322885,99</i>
<i>н96</i>	<i>507982,48</i>	<i>1322892,04</i>
<i>н95</i>	<i>507972,31</i>	<i>1322898,45</i>
<i>н94</i>	<i>507968,73</i>	<i>1322900,81</i>

н363	507964,83	1322894,75
н362	507960,98	1322886,48
н361	507956,13	1322878,16
н360	507950,16	1322868,02
н359	507951,04	1322867,39
н108	507950,22	1322858,84
н107	507950,22	1322856,97
н106	507964,05	1322849,11
н105	507967,00	1322847,52
н364	507972,15	1322857,09

Условный номер земельного участка 40:03:112902:23:3У44

Площадь земельного участка 1076м²

Обозначение характерных точек границы	Координаты, м	
	X	Y
1	2	3
н100	508002,53	1322857,84
н99	508010,79	1322874,13
н98	507996,73	1322883,03
н97	507992,38	1322885,99
н365	507981,67	1322870,72
н364	507972,15	1322857,09
н105	507967,00	1322847,52
н104	507967,99	1322847,00
н103	507971,12	1322845,26
н102	507984,00	1322838,52
н101	507987,92	1322836,70
н100	508002,53	1322857,84

Условный номер земельного участка 40:03:112902:23:3У45

Площадь земельного участка 249м²

Обозначение характерных точек границы	Координаты, м	
	X	Y
1	2	3
н62	507958,03	1322826,30
н63	507966,41	1322839,98
н64	507952,90	1322847,93
н65	507944,71	1322834,55
н62	507958,03	1322826,30

Условный номер земельного участка 40:03:112902:23:3У46

Площадь земельного участка 1428м²

Обозначение характерных точек границы	Координаты, м	
	X	Y
1	2	3
н59	508028,38	1322814,32
н366	508040,07	1322837,85
н56	508047,82	1322854,46
н57	508024,09	1322868,89
н58	507997,53	1322831,21
н59	508028,38	1322814,32

Условный номер земельного участка 40:03:112902:23:3У47

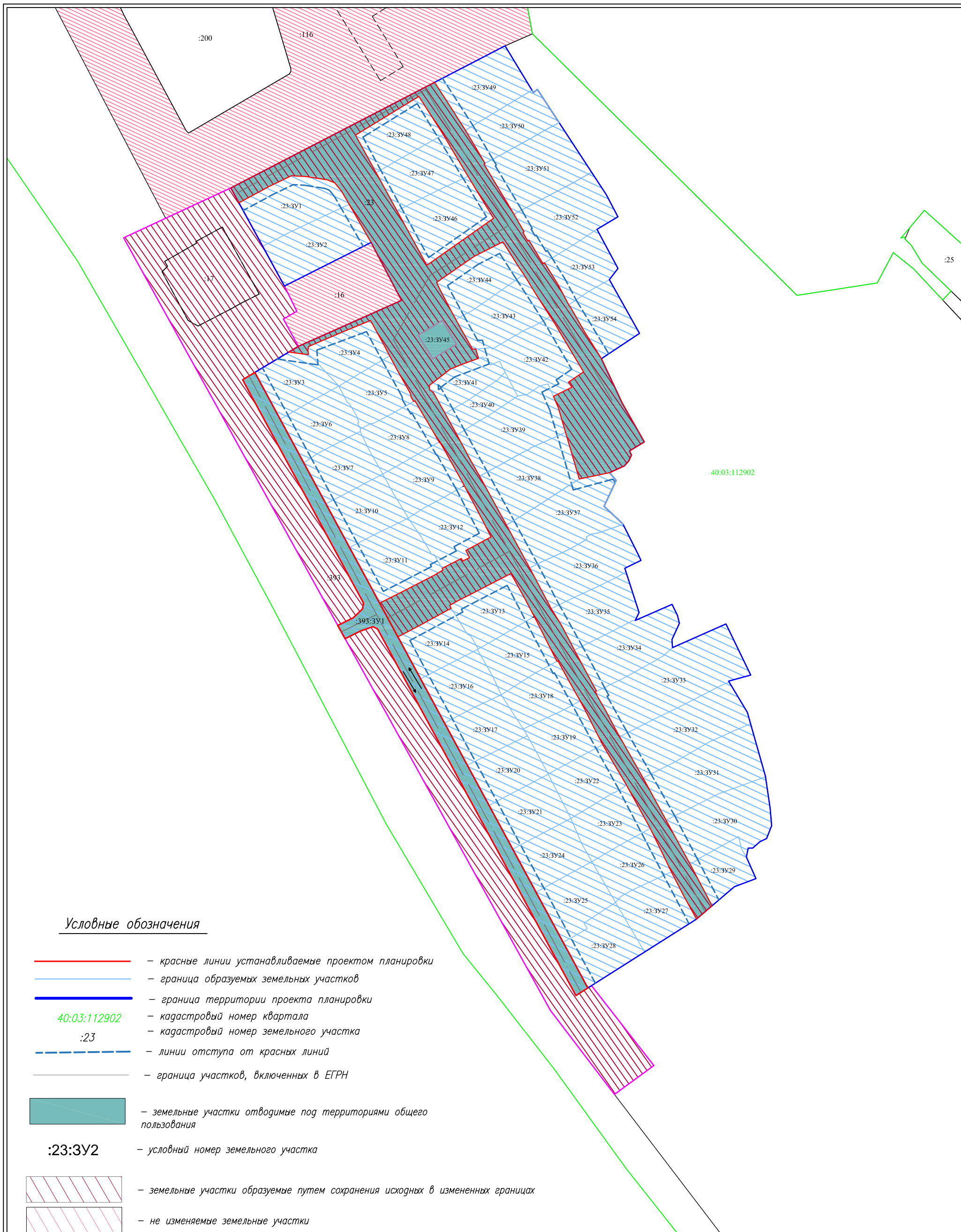
Площадь земельного участка 1139м²

Обозначение характерных точек границы	Координаты, м	
	X	Y

1	2	3
н367	508057,44	1322815,63
н368	508064,79	1322828,72
н54	508071,41	1322840,48
н55	508061,60	1322846,21
н56	508047,82	1322854,46
н366	508040,07	1322837,85
н59	508028,38	1322814,32
н60	508049,78	1322802,59
н367	508057,44	1322815,63
Условный номер земельного участка		<u>40:03:112902:23:3У48</u>
Площадь земельного участка		<u>1062м²</u>
Обозначение характерных точек границы	Координаты, м	
	X	Y
1	2	3
н61	508071,09	1322790,90
н53	508092,93	1322826,70
н54	508071,41	1322840,48
н368	508064,79	1322828,72
н367	508057,44	1322815,63
н60	508049,78	1322802,59
н61	508071,09	1322790,90
Условный номер земельного участка		<u>40:03:112902:23:3У49</u>
Площадь земельного участка		<u>1357м²</u>
Обозначение характерных точек границы	Координаты, м	
	X	Y
1	2	3
н66	508100,87	1322835,56
2	508121,49	1322875,34
н369	508096,13	1322890,73
н370	508096,15	1322890,05
н371	508085,32	1322871,92
н68	508073,85	1322852,97
н67	508090,01	1322842,63
н66	508100,87	1322835,56
Условный номер земельного участка		<u>40:03:112902:23:3У50</u>
Площадь земельного участка		<u>1069м²</u>
Обозначение характерных точек границы	Координаты, м	
	X	Y
1	2	3
н371	508085,32	1322871,92
н370	508096,15	1322890,05
н369	508096,13	1322890,73
3	508095,13	1322891,34
4	508096,86	1322893,63
н372	508078,09	1322905,90
н373	508073,84	1322897,88
н374	508067,87	1322887,43
н375	508059,20	1322871,65
н70	508055,16	1322864,02
н69	508064,14	1322858,71
н68	508073,85	1322852,97
н371	508085,32	1322871,92



Условный номер земельного участка		<u>40:03:112902:23:3V51</u>	
Площадь земельного участка		<u>1636м²</u>	
Обозначение характерных точек границы	Координаты, м		
	X	Y	
1	2	3	
<i>н71</i>	<i>508054,67</i>	<i>1322863,46</i>	
<i>н70</i>	<i>508055,16</i>	<i>1322864,02</i>	
<i>н375</i>	<i>508059,20</i>	<i>1322871,65</i>	
<i>н374</i>	<i>508067,87</i>	<i>1322887,43</i>	
<i>н373</i>	<i>508073,84</i>	<i>1322897,88</i>	
<i>н372</i>	<i>508078,09</i>	<i>1322905,90</i>	
<i>н376</i>	<i>508050,10</i>	<i>1322924,20</i>	
<i>н377</i>	<i>508044,45</i>	<i>1322914,32</i>	
<i>н378</i>	<i>508043,09</i>	<i>1322911,81</i>	
<i>н379</i>	<i>508034,10</i>	<i>1322894,70</i>	
<i>н73</i>	<i>508026,44</i>	<i>1322880,36</i>	
<i>н72</i>	<i>508039,76</i>	<i>1322872,34</i>	
<i>н71</i>	<i>508054,67</i>	<i>1322863,46</i>	
Условный номер земельного участка		<u>40:03:112902:23:3V52</u>	
Площадь земельного участка		<u>1544м²</u>	
Обозначение характерных точек границы	Координаты, м		
	X	Y	
1	2	3	
<i>н73</i>	<i>508026,44</i>	<i>1322880,36</i>	
<i>н379</i>	<i>508034,10</i>	<i>1322894,70</i>	
<i>н378</i>	<i>508043,09</i>	<i>1322911,81</i>	
<i>н377</i>	<i>508044,45</i>	<i>1322914,32</i>	
<i>н376</i>	<i>508050,10</i>	<i>1322924,20</i>	
<i>5</i>	<i>508037,38</i>	<i>1322932,52</i>	
<i>6</i>	<i>508024,95</i>	<i>1322939,07</i>	
<i>7</i>	<i>508017,89</i>	<i>1322927,26</i>	
<i>н380</i>	<i>508008,89</i>	<i>1322913,54</i>	
<i>н79</i>	<i>507999,00</i>	<i>1322897,63</i>	
<i>н78</i>	<i>507998,44</i>	<i>1322896,73</i>	
<i>н77</i>	<i>508011,65</i>	<i>1322888,84</i>	
<i>н76</i>	<i>508011,27</i>	<i>1322888,15</i>	
<i>н75</i>	<i>508016,17</i>	<i>1322885,42</i>	
<i>н74</i>	<i>508016,52</i>	<i>1322886,05</i>	
<i>н73</i>	<i>508026,44</i>	<i>1322880,36</i>	
Условный номер земельного участка		<u>40:03:112902:23:3V53</u>	
Площадь земельного участка		<u>931м²</u>	
Обозначение характерных точек границы	Координаты, м		
	X	Y	
1	2	3	
<i>н79</i>	<i>507999,00</i>	<i>1322897,63</i>	
<i>н380</i>	<i>508008,89</i>	<i>1322913,54</i>	
<i>7</i>	<i>508017,89</i>	<i>1322927,26</i>	
<i>8</i>	<i>507995,77</i>	<i>1322939,11</i>	
<i>9</i>	<i>507989,47</i>	<i>1322934,25</i>	
<i>н381</i>	<i>507987,58</i>	<i>1322930,83</i>	
<i>н382</i>	<i>507982,91</i>	<i>1322922,71</i>	
<i>н383</i>	<i>507977,45</i>	<i>1322914,61</i>	
<i>н81</i>	<i>507975,23</i>	<i>1322911,29</i>	

<i>н80</i>	<i>507986,82</i>	<i>1322905,15</i>
<i>н79</i>	<i>507999,00</i>	<i>1322897,63</i>
Условный номер земельного участка		<u><i>40:03:112902:23:3У54</i></u>
Площадь земельного участка		<u><i>939м²</i></u>
Обозначение характерных точек границы	Координаты, м	
	X	Y
1	2	3
<i>н81</i>	<i>507975,23</i>	<i>1322911,29</i>
<i>н383</i>	<i>507977,45</i>	<i>1322914,61</i>
<i>н382</i>	<i>507982,91</i>	<i>1322922,71</i>
<i>н381</i>	<i>507987,58</i>	<i>1322930,83</i>
<i>9</i>	<i>507989,47</i>	<i>1322934,25</i>
<i>10</i>	<i>507959,10</i>	<i>1322951,23</i>
<i>11</i>	<i>507944,80</i>	<i>1322929,74</i>
<i>н83</i>	<i>507960,14</i>	<i>1322920,14</i>
<i>н82</i>	<i>507972,86</i>	<i>1322912,87</i>
<i>н81</i>	<i>507975,23</i>	<i>1322911,29</i>
Условный номер земельного участка		<u><i>40:03:112902:393:3У1</i></u>
Площадь земельного участка		<u><i>3339м²</i></u>
Обозначение характерных точек границы	Координаты, м	
	X	Y
1	2	3
<i>48</i>	<i>507937,04</i>	<i>1322734,09</i>
<i>47</i>	<i>507589,42</i>	<i>1322922,10</i>
<i>н384</i>	<i>507585,14</i>	<i>1322915,34</i>
<i>н385</i>	<i>507792,15</i>	<i>1322803,37</i>
<i>н386</i>	<i>507793,49</i>	<i>1322800,81</i>
<i>н387</i>	<i>507790,92</i>	<i>1322793,63</i>
<i>н388</i>	<i>507786,67</i>	<i>1322785,06</i>
<i>н389</i>	<i>507794,14</i>	<i>1322780,94</i>
<i>н390</i>	<i>507798,42</i>	<i>1322789,61</i>
<i>н391</i>	<i>507803,44</i>	<i>1322794,87</i>
<i>н392</i>	<i>507806,78</i>	<i>1322795,46</i>
<i>н393</i>	<i>507932,93</i>	<i>1322727,23</i>
<i>48</i>	<i>507937,04</i>	<i>1322734,09</i>



Условные обозначения

- — красные линии устанавливаемые проектом планировки
- — граница образуемых земельных участков
- — граница территории проекта планировки
- 40:03:112902 — кадастровый номер квартала
- :23 — кадастровый номер земельного участка
- - - — линии отступа от красных линий
- — граница участков, включенных в ЕГРН
- земельные участки отводимые под территориями общего пользования
- :23:3У2 — условный номер земельного участка
- земельные участки образуемые путем сохранения исходных в измененных границах
- не изменяемые земельные участки
- образуемые земельные участки

Постановление Администрации (исполнительно-распределительный орган) Городского поселения "Город Балабаново" от 28.03.2022 №147			
Проект межевания территории площадью 95207 кв.м. в границах земельных участков с кадастровыми номерами 40:03:112902:23, 40:03:112902:393, имеющих адресные ориентиры: Калужская область, Боровский район, г. Балабаново, городок Балабаново-1			
Должность	Фамилия	Подпись	Дата
Ген.Директор	Голов А.В.		2022
Исполнитель	Павлова А.Б.		2022
<i>Основная часть проекта межевания территории</i>			Лист ПМ
<i>Граница существующих и планируемых элементов планировочной структуры</i>			Листов Масштаб 1:2000
			ООО "АКР"



				Постановление Администрации (исполнительно-распределительный орган) Городского поселения "Город Балабаново" от 28.03.2022 №147		
				Проект межевания территории площадью 95207 кв.м. в границах земельных участков с кадастровыми номерами 40:03:112902:23, 40:03:112902:393, имеющих адресные ориентиры: Калужская область, Боровский район, г. Балабаново, городок Балабаново-1		
Должность	Фамилия	Подпись	Дата	Лист	Листов	Масштаб
Ген.Директор	Голов А.В.		2022	ПМ		1:2000
Исполнитель	Павлова А.Б.		2022			
				Основная часть проекта межевания территории		
				Границы образуемых земельных участков. Условно номера образуемых земельных участков. Граница изменяемых земельных участков		
				ООО "АКР"		