

Общество с ограниченной ответственностью
«Калужское землеустроительное и проектно-изыскательское
предприятие»
(ООО «Калугаземпредприятие»)

ПРОЕКТ МЕЖЕВАНИЯ ТЕРРИТОРИИ
в границах земельного участка с кадастровым номером
40:03:112902:27, расположенного в районе ГСК «Автотурист»,
г. Балабаново, Боровского района, Калужской области

ОСНОВНАЯ ЧАСТЬ

Том 1

Инд. № подл.	
Подпись и дата	
Взам. инв. №	

2023 г.

**Общество с ограниченной ответственностью
«Калужское землеустроительное и проектно-изыскательское
предприятие»
(ООО «Калугаземпредприятие»)**

**ПРОЕКТ МЕЖЕВАНИЯ ТЕРРИТОРИИ
в границах земельного участка с кадастровым номером
40:03:112902:27, расположенного в районе ГСК «Автотурист»,
г. Балабаново, Боровского района, Калужской области**

ОСНОВНАЯ ЧАСТЬ

Том 1

Генеральный директор



О.С. Грицай

2023 г.

Взам. инв. №	
Подпись и дата	
Инв. № подл.	

СОДЕРЖАНИЕ

№ п/п	Наименование документа	стр.
1	2	3
1.	Состав проекта	4
2.	Раздел 1 «Проект межевания территории. Графическая часть» 1.Чертеж межевания территории	6
3.	Раздел 2 «Проект межевания территории. Текстовая часть» 1. Исходно-разрешительные документы 1.1. Основание для разработки проекта 1.2. Исходные данные и условия 1.3. Нормативно-правовая документация 2. Сведения об образуемых земельных участках 3. Каталоги координат характерных точек границ образуемых земельных участков 4. Сведения о границах территории, применительно к которой осуществляется подготовка проекта межевания	8 8 8 9 30 43

						0137300022923000030-35/2023(a)-ПМТ			
Изм.	Кол.уч	Лист	№ док.	Подпись	Дата				
Ген. директор		Грицай О.С.				Состав проекта	Стадия	Лист	Листов
							ПМТ	1	1
							ООО «Калугаземпредприятие»		

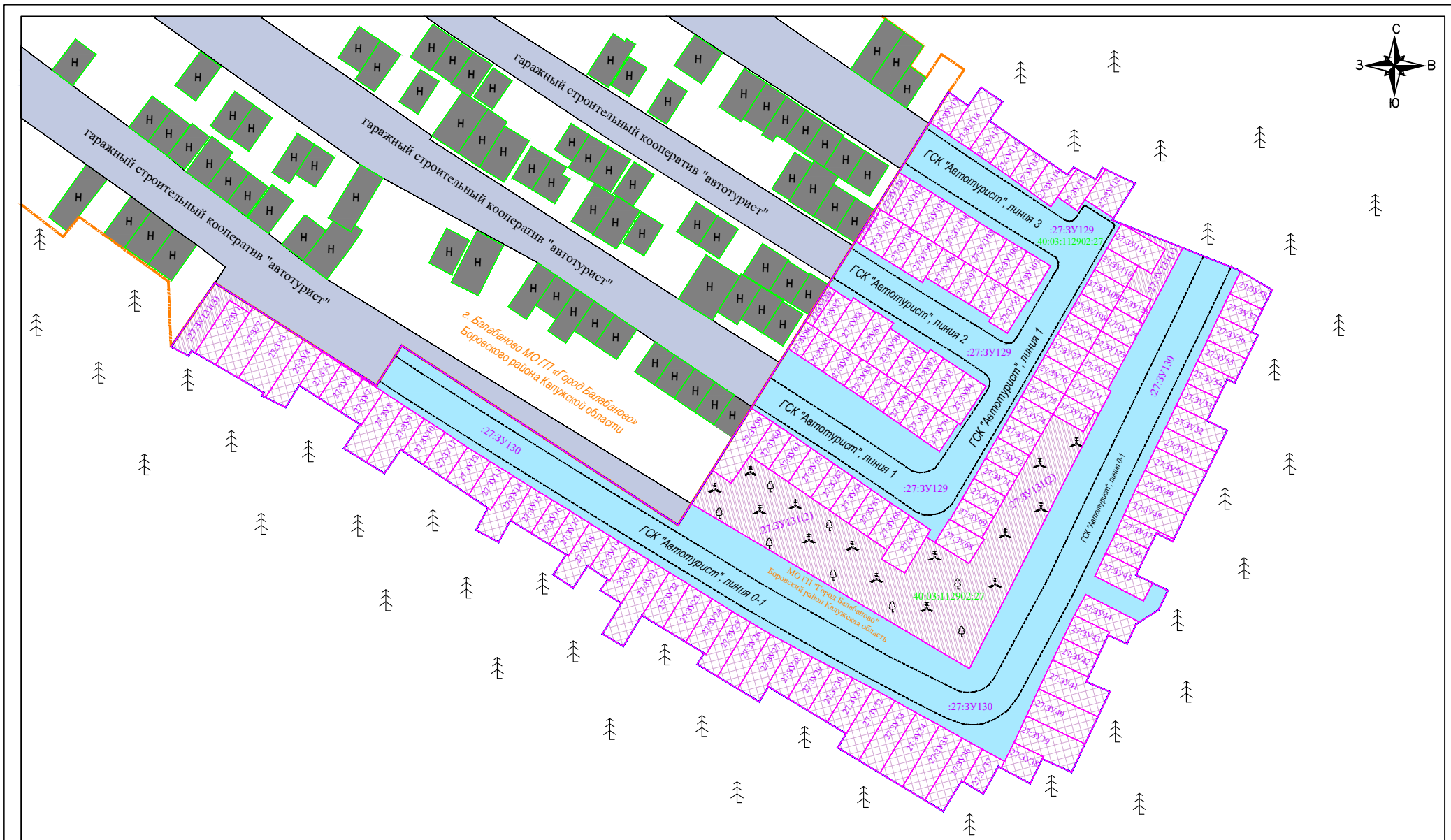
СОСТАВ ПРОЕКТА

Номер тома	Обозначение	Наименование
1	2	3
1	0137300022923000030-35/2023(a)-ПМТ	Проект межевания территории. Основная часть
2	0137300022923000030-35/2023(a)-ПМТ	Проект межевания территории. Материалы по обоснованию







						0137300022923000030-35/2023(a)-ПМТ	Лист
Изм.	Кол.уч.	Лист	№ док.	Подпись	Дата		4

Раздел 1

«Проект межевания территории. Графическая часть»



Условные обозначения:

-  - граница территории проекта планировки
- 40:03:112902:27  - кадастровый номер исходного земельного участка
-  - границы земельных участков по сведениям ЕГРН
-  - границы образуемых земельных участков
-  - обозначение образуемых земельных участков
-  - границы МО ГП «Город Балабаново» Боровского района Калужской области

						МК № 0137300022923000030-35/2023(a)				
						Проект планировки территории в границах земельного участка с кадастровым номером 40:03:112902:27, расположенного в районе ГСК «Автотурист», г. Балабаново, Боровского района, Калужской области				
Изм.	Коллич.	Лист	№ док.	Подпись	Дата	Проект межевания территории		Стадия	Лист	Листов
Ген. директор	Грицай О.С.							ПМТ	1	1
						Чертеж межевания территории		ООО «Калужское землеустроительное и проектно-изыскательское предприятие»		
						М 1:2000				

Раздел 2

«Проект межевания территории. Текстовая часть»

ПОЯСНИТЕЛЬНАЯ ЗАПИСКА

1. ИСХОДНО-РАЗРЕШИТЕЛЬНЫЕ ДОКУМЕНТЫ

1.1. ОСНОВАНИЕ ДЛЯ РАЗРАБОТКИ ПРОЕКТА.

Документация по планировке территории в границах земельного участка с кадастровым номером 40:03:112902:27, расположенного в районе ГСК «Автотурист», г. Балабаново, Боровского района, Калужской области разработана на основании технического задания на проектирование, являющегося приложением к муниципальному контракту № 0137300022923000030-35/2023(а) от 10.07.2023г.

1.2. ИСХОДНЫЕ ДАННЫЕ И УСЛОВИЯ.

Разработка документации по планировке территории выполнена в соответствии со следующими исходными данными:

- Генеральным планом муниципального образования «Город Балабаново» Боровского района, Калужской области утвержденным решением Городской Думы от 29.08.2013г. № 32-д;
- Правилами землепользования и застройки муниципального образования «Город Балабаново» Боровского района Калужской области утвержденным решением городской Думы муниципального образования «Город Балабаново» от 18.05.2023 года № 20-д;
- Сведения единого государственного реестра недвижимости (кадастровым планом территории, выданным Филиалом публично-правовой компании "Роскадастр" по Калужской области от 14.05.2023г. № КУВИ-001/2023-111960917)

1.3. НОРМАТИВНО-ПРАВОВАЯ ДОКУМЕНТАЦИЯ.

Разработка проекта планировки территории осуществлялась в соответствии с требованиями следующих нормативных документов:

- Градостроительного кодекса РФ от 29.12.2004г. № 190-ФЗ;
- Земельного кодекса РФ от 25.10.2001г. № 136-ФЗ;
- Федерального закона от 18.06.2001 № 78-ФЗ «О землеустройстве»
- Федерального закона от 24.07.07 № 221-ФЗ «О кадастровой деятельности»;
- Федерального закона от 25.10.2001 № 137-ФЗ «О введении в действие Земельного кодекса РФ»;
- Федерального закона «О государственной регистрации недвижимости» от 13.07.2015г. № 218-ФЗ;

						0137300022923000030-35/2023(а)-ПМТ	Лист
Изм.	Коп.уч.	Лист	№ док.	Подпись	Дата		8

- Федерального закона от 30.12.2015 № 431-ФЗ «О геодезии картографии и пространственных данных и о внесении изменений в отдельные законодательные акты Российской Федерации»;
- Постановления Правительства РФ от 20.08.2009 № 688 «Об утверждении правил установления на местности границ объектов землеустройства
- Закона Калужской области «О градостроительной деятельности в Калужской области» от 04.10.2004 № 344-ОЗ;
- СП 42.13330.200. Свод правил. Градостроительство. Планировка и застройка городских и сельских поселений. Актуализированная редакция СНиП 2.07.01-89*
- СП 396.1325800.2018. «Свод правил. Улицы и дороги населенных пунктов».

2. СВЕДЕНИЯ ОБ ОБРАЗУЕМЫХ ЗЕМЕЛЬНЫХ УЧАСТКАХ

Расчет площадей образуемых земельных участков выполнен с учетом требований региональных нормативов градостроительного проектирования муниципального образования «Город Балабаново».

Вид разрешенного использования образуемых земельных участков указан в соответствии с классификатором, утвержденным приказом Федеральной службы государственной регистрации, кадастра и картографии от 10.11.2020 № П/0412.

Сведения о площадях и видах разрешенного использования образуемых земельных участков представлены в таблице 1.

						0137300022923000030-35/2023(a)-ПМТ	Лист
Изм.	Кол.уч.	Лист	№ док.	Подпись	Дата		9

Площади, вид разрешенного использования образуемых земельных участков и способы их образования

Условный номер образуемого ЗУ	Кадастровый номер исходного земельного участка	Вид права	Местоположение образуемого ЗУ	Площадь образуемого ЗУ кв. м	Категория земель образуемого ЗУ	Вид разрешенного использования образуемого ЗУ в соответствии с классификатором*	Код	Способ образования ЗУ
1	2	3	4	5	6	7	8	9
27:ЗУ1	40:03:112902:27	собственность Муниципальное образование «Город Балабаново»	Калужская область, Боровский район, г. Балабаново, ГСК "Автотурист", линия 0, бокс №1	42	Земли промышленности	Хранение автотранспорта	2.7.1	Раздел с сохранением исходного земельного участка в измененных границах
27:ЗУ2	40:03:112902:27	собственность Муниципальное образование «Город Балабаново»	Калужская область, Боровский район, г. Балабаново, ГСК "Автотурист", линия 0, бокс №2	52	Земли промышленности	Хранение автотранспорта	2.7.1	Раздел с сохранением исходного земельного участка в измененных границах
27:ЗУ3	40:03:112902:27	собственность Муниципальное образование «Город Балабаново»	Калужская область, Боровский район, г. Балабаново, ГСК "Автотурист", линия 0, бокс №3	65	Земли промышленности	Хранение автотранспорта	2.7.1	Раздел с сохранением исходного земельного участка в измененных границах
27:ЗУ4	40:03:112902:27	собственность Муниципальное образование «Город Балабаново»	Калужская область, Боровский район, г. Балабаново, ГСК "Автотурист", линия 0, бокс №4	43	Земли промышленности	Хранение автотранспорта	2.7.1	Раздел с сохранением исходного земельного участка в измененных границах
27:ЗУ5	40:03:112902:27	собственность Муниципальное образование «Город Балабаново»	Калужская область, Боровский район, г. Балабаново, ГСК "Автотурист", линия 0, бокс №5	27	Земли промышленности	Хранение автотранспорта	2.7.1	Раздел с сохранением исходного земельного участка в измененных границах
27:ЗУ6	40:03:112902:27	собственность Муниципальное образование «Город Балабаново»	Калужская область, Боровский район, г. Балабаново, ГСК "Автотурист", линия 0, бокс №6	30	Земли промышленности	Хранение автотранспорта	2.7.1	Раздел с сохранением исходного земельного участка в измененных границах

Изм.	Кол.уч.	Лист	№ док.	Подпись	Дата	0137300022923000030-35/2023(а)-ПМТ	Лист
							10

Условный номер образуемого ЗУ	Кадастровый номер исходного земельного участка	Вид права	Местоположение образуемого ЗУ	Площадь образуемого ЗУ кв. м	Категория земель образуемого ЗУ	Вид разрешенного использования образуемого ЗУ в соответствии с классификатором*	Код	Способ образования ЗУ
1	2	3	4	5	6	7	8	9
27:ЗУ7	40:03:112902:27	собственность Муниципальное образование «Город Балабаново»	Калужская область, Боровский район, г. Балабаново, ГСК "Автотурист", линия 0, бокс №7	28	Земли промышленности	Хранение автотранспорта	2.7.1	Раздел с сохранением исходного земельного участка в измененных границах
27:ЗУ8	40:03:112902:27	собственность Муниципальное образование «Город Балабаново»	Калужская область, Боровский район, г. Балабаново, ГСК "Автотурист", линия 0, бокс №8	50	Земли промышленности	Хранение автотранспорта	2.7.1	Раздел с сохранением исходного земельного участка в измененных границах
27:ЗУ9	40:03:112902:27	собственность Муниципальное образование «Город Балабаново»	Калужская область, Боровский район, г. Балабаново, ГСК "Автотурист", линия 0, бокс №9	45	Земли промышленности	Хранение автотранспорта	2.7.1	Раздел с сохранением исходного земельного участка в измененных границах
27:ЗУ10	40:03:112902:27	собственность Муниципальное образование «Город Балабаново»	Калужская область, Боровский район, г. Балабаново, ГСК "Автотурист", линия 0, бокс №10	27	Земли промышленности	Хранение автотранспорта	2.7.1	Раздел с сохранением исходного земельного участка в измененных границах
27:ЗУ11	40:03:112902:27	собственность Муниципальное образование «Город Балабаново»	Калужская область, Боровский район, г. Балабаново, ГСК "Автотурист", линия 0, бокс №11	30	Земли промышленности	Хранение автотранспорта	2.7.1	Раздел с сохранением исходного земельного участка в измененных границах
27:ЗУ12	40:03:112902:27	собственность Муниципальное образование «Город Балабаново»	Калужская область, Боровский район, г. Балабаново, ГСК "Автотурист", линия 0, бокс №12	31	Земли промышленности	Хранение автотранспорта	2.7.1	Раздел с сохранением исходного земельного участка в измененных границах
27:ЗУ13	40:03:112902:27	собственность Муниципальное образование «Город Балабаново»	Калужская область, Боровский район, г. Балабаново, ГСК "Автотурист", линия 0, бокс №13	31	Земли промышленности	Хранение автотранспорта	2.7.1	Раздел с сохранением исходного земельного участка в измененных границах

Изм.	Кол.уч.	Лист	№ док.	Подпись	Дата	0137300022923000030-35/2023(а)-ПМТ	Лист
							11

Условный номер образуемого ЗУ	Кадастровый номер исходного земельного участка	Вид права	Местоположение образуемого ЗУ	Площадь образуемого ЗУ кв. м	Категория земель образуемого ЗУ	Вид разрешенного использования образуемого ЗУ в соответствии с классификатором*	Код	Способ образования ЗУ
1	2	3	4	5	6	7	8	9
27:3У14	40:03:112902:27	собственность Муниципальное образование «Город Балабаново»	Калужская область, Боровский район, г. Балабаново, ГСК "Автотурист", линия 0, бокс №14	44	Земли промышленности	Хранение автотранспорта	2.7.1	Раздел с сохранением исходного земельного участка в измененных границах
27:3У15	40:03:112902:27	собственность Муниципальное образование «Город Балабаново»	Калужская область, Боровский район, г. Балабаново, ГСК "Автотурист", линия 0, бокс №15	27	Земли промышленности	Хранение автотранспорта	2.7.1	Раздел с сохранением исходного земельного участка в измененных границах
27:3У16	40:03:112902:27	собственность Муниципальное образование «Город Балабаново»	Калужская область, Боровский район, г. Балабаново, ГСК "Автотурист", линия 0, бокс №16	24	Земли промышленности	Хранение автотранспорта	2.7.1	Раздел с сохранением исходного земельного участка в измененных границах
27:3У17	40:03:112902:27	собственность Муниципальное образование «Город Балабаново»	Калужская область, Боровский район, г. Балабаново, ГСК "Автотурист", линия 0, бокс №17	25	Земли промышленности	Хранение автотранспорта	2.7.1	Раздел с сохранением исходного земельного участка в измененных границах
27:3У18	40:03:112902:27	собственность Муниципальное образование «Город Балабаново»	Калужская область, Боровский район, г. Балабаново, ГСК "Автотурист", линия 0, бокс №18	44	Земли промышленности	Хранение автотранспорта	2.7.1	Раздел с сохранением исходного земельного участка в измененных границах
27:3У19	40:03:112902:27	собственность Муниципальное образование «Город Балабаново»	Калужская область, Боровский район, г. Балабаново, ГСК "Автотурист", линия 0, бокс №19	26	Земли промышленности	Хранение автотранспорта	2.7.1	Раздел с сохранением исходного земельного участка в измененных границах
27:3У20	40:03:112902:27	собственность Муниципальное образование «Город Балабаново»	Калужская область, Боровский район, г. Балабаново, ГСК "Автотурист", линия 0, бокс №20	33	Земли промышленности	Хранение автотранспорта	2.7.1	Раздел с сохранением исходного земельного участка в измененных границах

Изм.	Кол.уч.	Лист	№ док.	Подпись	Дата	0137300022923000030-35/2023(а)-ПМТ	Лист
							12

Условный номер образуемого ЗУ	Кадастровый номер исходного земельного участка	Вид права	Местоположение образуемого ЗУ	Площадь образуемого ЗУ кв. м	Категория земель образуемого ЗУ	Вид разрешенного использования образуемого ЗУ в соответствии с классификатором*	Код	Способ образования ЗУ
1	2	3	4	5	6	7	8	9
27:3У21	40:03:112902:27	собственность Муниципальное образование «Город Балабаново»	Калужская область, Боровский район, г. Балабаново, ГСК "Автотурист", линия 0, бокс №21	60	Земли промышленности	Хранение автотранспорта	2.7.1	Раздел с сохранением исходного земельного участка в измененных границах
27:3У22	40:03:112902:27	собственность Муниципальное образование «Город Балабаново»	Калужская область, Боровский район, г. Балабаново, ГСК "Автотурист", линия 0, бокс №22	35	Земли промышленности	Хранение автотранспорта	2.7.1	Раздел с сохранением исходного земельного участка в измененных границах
27:3У23	40:03:112902:27	собственность Муниципальное образование «Город Балабаново»	Калужская область, Боровский район, г. Балабаново, ГСК "Автотурист", линия 0, бокс №23	39	Земли промышленности	Хранение автотранспорта	2.7.1	Раздел с сохранением исходного земельного участка в измененных границах
27:3У24	40:03:112902:27	собственность Муниципальное образование «Город Балабаново»	Калужская область, Боровский район, г. Балабаново, ГСК "Автотурист", линия 0, бокс №24	34	Земли промышленности	Хранение автотранспорта	2.7.1	Раздел с сохранением исходного земельного участка в измененных границах
27:3У25	40:03:112902:27	собственность Муниципальное образование «Город Балабаново»	Калужская область, Боровский район, г. Балабаново, ГСК "Автотурист", линия 0, бокс №25	40	Земли промышленности	Хранение автотранспорта	2.7.1	Раздел с сохранением исходного земельного участка в измененных границах
27:3У26	40:03:112902:27	собственность Муниципальное образование «Город Балабаново»	Калужская область, Боровский район, г. Балабаново, ГСК "Автотурист", линия 0, бокс №26	43	Земли промышленности	Хранение автотранспорта	2.7.1	Раздел с сохранением исходного земельного участка в измененных границах
27:3У27	40:03:112902:27	собственность Муниципальное образование «Город Балабаново»	Калужская область, Боровский район, г. Балабаново, ГСК "Автотурист", линия 0, бокс №27	44	Земли промышленности	Хранение автотранспорта	2.7.1	Раздел с сохранением исходного земельного участка в измененных границах

Изм.	Кол.уч.	Лист	№ док.	Подпись	Дата	0137300022923000030-35/2023(а)-ПМТ	Лист
							13

Условный номер образуемого ЗУ	Кадастровый номер исходного земельного участка	Вид права	Местоположение образуемого ЗУ	Площадь образуемого ЗУ кв. м	Категория земель образуемого ЗУ	Вид разрешенного использования образуемого ЗУ в соответствии с классификатором*	Код	Способ образования ЗУ
1	2	3	4	5	6	7	8	9
27:3У28	40:03:112902:27	собственность Муниципальное образование «Город Балабаново»	Калужская область, Боровский район, г. Балабаново, ГСК "Автотурист", линия 0, бокс №28	33	Земли промышленности	Хранение автотранспорта	2.7.1	Раздел с сохранением исходного земельного участка в измененных границах
27:3У29	40:03:112902:27	собственность Муниципальное образование «Город Балабаново»	Калужская область, Боровский район, г. Балабаново, ГСК "Автотурист", линия 0, бокс №29	33	Земли промышленности	Хранение автотранспорта	2.7.1	Раздел с сохранением исходного земельного участка в измененных границах
27:3У30	40:03:112902:27	собственность Муниципальное образование «Город Балабаново»	Калужская область, Боровский район, г. Балабаново, ГСК "Автотурист", линия 0, бокс №30	32	Земли промышленности	Хранение автотранспорта	2.7.1	Раздел с сохранением исходного земельного участка в измененных границах
27:3У31	40:03:112902:27	собственность Муниципальное образование «Город Балабаново»	Калужская область, Боровский район, г. Балабаново, ГСК "Автотурист", линия 0, бокс №31	33	Земли промышленности	Хранение автотранспорта	2.7.1	Раздел с сохранением исходного земельного участка в измененных границах
27:3У32	40:03:112902:27	собственность Муниципальное образование «Город Балабаново»	Калужская область, Боровский район, г. Балабаново, ГСК "Автотурист", линия 0, бокс №32	49	Земли промышленности	Хранение автотранспорта	2.7.1	Раздел с сохранением исходного земельного участка в измененных границах
27:3У33	40:03:112902:27	собственность Муниципальное образование «Город Балабаново»	Калужская область, Боровский район, г. Балабаново, ГСК "Автотурист", линия 0, бокс №33	50	Земли промышленности	Хранение автотранспорта	2.7.1	Раздел с сохранением исходного земельного участка в измененных границах
27:3У34	40:03:112902:27	собственность Муниципальное образование «Город Балабаново»	Калужская область, Боровский район, г. Балабаново, ГСК "Автотурист", линия 0, бокс №34	54	Земли промышленности	Хранение автотранспорта	2.7.1	Раздел с сохранением исходного земельного участка в измененных границах

Изм.	Кол.уч.	Лист	№ док.	Подпись	Дата	0137300022923000030-35/2023(а)-ПМТ	Лист
							14

Условный номер образуемого ЗУ	Кадастровый номер исходного земельного участка	Вид права	Местоположение образуемого ЗУ	Площадь образуемого ЗУ кв. м	Категория земель образуемого ЗУ	Вид разрешенного использования образуемого ЗУ в соответствии с классификатором*	Код	Способ образования ЗУ
1	2	3	4	5	6	7	8	9
27:3У35	40:03:112902:27	собственность Муниципальное образование «Город Балабаново»	Калужская область, Боровский район, г. Балабаново, ГСК "Автотурист", линия 0, бокс №35	54	Земли промышленности	Хранение автотранспорта	2.7.1	Раздел с сохранением исходного земельного участка в измененных границах
27:3У36	40:03:112902:27	собственность Муниципальное образование «Город Балабаново»	Калужская область, Боровский район, г. Балабаново, ГСК "Автотурист", линия 0, бокс №36	47	Земли промышленности	Хранение автотранспорта	2.7.1	Раздел с сохранением исходного земельного участка в измененных границах
27:3У37	40:03:112902:27	собственность Муниципальное образование «Город Балабаново»	Калужская область, Боровский район, г. Балабаново, ГСК "Автотурист", линия 0, бокс №37	25	Земли промышленности	Хранение автотранспорта	2.7.1	Раздел с сохранением исходного земельного участка в измененных границах
27:3У38	40:03:112902:27	собственность Муниципальное образование «Город Балабаново»	Калужская область, Боровский район, г. Балабаново, ГСК "Автотурист", линия 0, бокс №38	27	Земли промышленности	Хранение автотранспорта	2.7.1	Раздел с сохранением исходного земельного участка в измененных границах
27:3У39	40:03:112902:27	собственность Муниципальное образование «Город Балабаново»	Калужская область, Боровский район, г. Балабаново, ГСК "Автотурист", линия 0, бокс №39	57	Земли промышленности	Хранение автотранспорта	2.7.1	Раздел с сохранением исходного земельного участка в измененных границах
27:3У40	40:03:112902:27	собственность Муниципальное образование «Город Балабаново»	Калужская область, Боровский район, г. Балабаново, ГСК "Автотурист", линия 0, бокс №40	56	Земли промышленности	Хранение автотранспорта	2.7.1	Раздел с сохранением исходного земельного участка в измененных границах
27:3У41	40:03:112902:27	собственность Муниципальное образование «Город Балабаново»	Калужская область, Боровский район, г. Балабаново, ГСК "Автотурист", линия 0, бокс №41	56	Земли промышленности	Хранение автотранспорта	2.7.1	Раздел с сохранением исходного земельного участка в измененных границах

Изм.	Кол.уч.	Лист	№ док.	Подпись	Дата	0137300022923000030-35/2023(а)-ПМТ	Лист
							15

Условный номер образуемого ЗУ	Кадастровый номер исходного земельного участка	Вид права	Местоположение образуемого ЗУ	Площадь образуемого ЗУ кв. м	Категория земель образуемого ЗУ	Вид разрешенного использования образуемого ЗУ в соответствии с классификатором*	Код	Способ образования ЗУ
1	2	3	4	5	6	7	8	9
27:3У42	40:03:112902:27	собственность Муниципальное образование «Город Балабаново»	Калужская область, Боровский район, г. Балабаново, ГСК "Автотурист", линия 0, бокс №42	27	Земли промышленности	Хранение автотранспорта	2.7.1	Раздел с сохранением исходного земельного участка в измененных границах
27:3У43	40:03:112902:27	собственность Муниципальное образование «Город Балабаново»	Калужская область, Боровский район, г. Балабаново, ГСК "Автотурист", линия 0, бокс №43	29	Земли промышленности	Хранение автотранспорта	2.7.1	Раздел с сохранением исходного земельного участка в измененных границах
27:3У44	40:03:112902:27	собственность Муниципальное образование «Город Балабаново»	Калужская область, Боровский район, г. Балабаново, ГСК "Автотурист", линия 0, бокс №44	41	Земли промышленности	Хранение автотранспорта	2.7.1	Раздел с сохранением исходного земельного участка в измененных границах
27:3У45	40:03:112902:27	собственность Муниципальное образование «Город Балабаново»	Калужская область, Боровский район, г. Балабаново, ГСК "Автотурист", линия 0, бокс №46	37	Земли промышленности	Хранение автотранспорта	2.7.1	Раздел с сохранением исходного земельного участка в измененных границах
27:3У46	40:03:112902:27	собственность Муниципальное образование «Город Балабаново»	Калужская область, Боровский район, г. Балабаново, ГСК "Автотурист", линия 0, бокс №47	24	Земли промышленности	Хранение автотранспорта	2.7.1	Раздел с сохранением исходного земельного участка в измененных границах
27:3У47	40:03:112902:27	собственность Муниципальное образование «Город Балабаново»	Калужская область, Боровский район, г. Балабаново, ГСК "Автотурист", линия 0, бокс №48	23	Земли промышленности	Хранение автотранспорта	2.7.1	Раздел с сохранением исходного земельного участка в измененных границах
27:3У48	40:03:112902:27	собственность Муниципальное образование «Город Балабаново»	Калужская область, Боровский район, г. Балабаново, ГСК "Автотурист", линия 0, бокс №49	42	Земли промышленности	Хранение автотранспорта	2.7.1	Раздел с сохранением исходного земельного участка в измененных границах

Изм.	Кол.уч.	Лист	№ док.	Подпись	Дата	0137300022923000030-35/2023(а)-ПМТ	Лист
							16

Условный номер образуемого ЗУ	Кадастровый номер исходного земельного участка	Вид права	Местоположение образуемого ЗУ	Площадь образуемого ЗУ кв. м	Категория земель образуемого ЗУ	Вид разрешенного использования образуемого ЗУ в соответствии с классификатором*	Код	Способ образования ЗУ
1	2	3	4	5	6	7	8	9
27:3У49	40:03:112902:27	собственность Муниципальное образование «Город Балабаново»	Калужская область, Боровский район, г. Балабаново, ГСК "Автотурист", линия 0, бокс №50	36	Земли промышленности	Хранение автотранспорта	2.7.1	Раздел с сохранением исходного земельного участка в измененных границах
27:3У50	40:03:112902:27	собственность Муниципальное образование «Город Балабаново»	Калужская область, Боровский район, г. Балабаново, ГСК "Автотурист", линия 0, бокс №51	41	Земли промышленности	Хранение автотранспорта	2.7.1	Раздел с сохранением исходного земельного участка в измененных границах
27:3У51	40:03:112902:27	собственность Муниципальное образование «Город Балабаново»	Калужская область, Боровский район, г. Балабаново, ГСК "Автотурист", линия 0, бокс №52	35	Земли промышленности	Хранение автотранспорта	2.7.1	Раздел с сохранением исходного земельного участка в измененных границах
27:3У52	40:03:112902:27	собственность Муниципальное образование «Город Балабаново»	Калужская область, Боровский район, г. Балабаново, ГСК "Автотурист", линия 0, бокс №53	40	Земли промышленности	Хранение автотранспорта	2.7.1	Раздел с сохранением исходного земельного участка в измененных границах
27:3У53	40:03:112902:27	собственность Муниципальное образование «Город Балабаново»	Калужская область, Боровский район, г. Балабаново, ГСК "Автотурист", линия 0, бокс №54	25	Земли промышленности	Хранение автотранспорта	2.7.1	Раздел с сохранением исходного земельного участка в измененных границах
27:3У54	40:03:112902:27	собственность Муниципальное образование «Город Балабаново»	Калужская область, Боровский район, г. Балабаново, ГСК "Автотурист", линия 0, бокс №55	25	Земли промышленности	Хранение автотранспорта	2.7.1	Раздел с сохранением исходного земельного участка в измененных границах
27:3У55	40:03:112902:27	собственность Муниципальное образование «Город Балабаново»	Калужская область, Боровский район, г. Балабаново, ГСК "Автотурист", линия 0, бокс №56	29	Земли промышленности	Хранение автотранспорта	2.7.1	Раздел с сохранением исходного земельного участка в измененных границах

Изм.	Кол.уч.	Лист	№ док.	Подпись	Дата	0137300022923000030-35/2023(а)-ПМТ	Лист
							17

Условный номер образуемого ЗУ	Кадастровый номер исходного земельного участка	Вид права	Местоположение образуемого ЗУ	Площадь образуемого ЗУ кв. м	Категория земель образуемого ЗУ	Вид разрешенного использования образуемого ЗУ в соответствии с классификатором*	Код	Способ образования ЗУ
1	2	3	4	5	6	7	8	9
27:3У56	40:03:112902:27	собственность Муниципальное образование «Город Балабаново»	Калужская область, Боровский район, г. Балабаново, ГСК "Автотурист", линия 0, бокс №57	33	Земли промышленности	Хранение автотранспорта	2.7.1	Раздел с сохранением исходного земельного участка в измененных границах
27:3У57	40:03:112902:27	собственность Муниципальное образование «Город Балабаново»	Калужская область, Боровский район, г. Балабаново, ГСК "Автотурист", линия 0, бокс №58	26	Земли промышленности	Хранение автотранспорта	2.7.1	Раздел с сохранением исходного земельного участка в измененных границах
27:3У58	40:03:112902:27	собственность Муниципальное образование «Город Балабаново»	Калужская область, Боровский район, г. Балабаново, ГСК "Автотурист", линия 0, бокс №59	25	Земли промышленности	Хранение автотранспорта	2.7.1	Раздел с сохранением исходного земельного участка в измененных границах
27:3У59	40:03:112902:27	собственность Муниципальное образование «Город Балабаново»	Калужская область, Боровский район, г. Балабаново, ГСК "Автотурист", линия 1, бокс №188	52	Земли промышленности	Хранение автотранспорта	2.7.1	Раздел с сохранением исходного земельного участка в измененных границах
27:3У60	40:03:112902:27	собственность Муниципальное образование «Город Балабаново»	Калужская область, Боровский район, г. Балабаново, ГСК "Автотурист", линия 1, бокс №190	27	Земли промышленности	Хранение автотранспорта	2.7.1	Раздел с сохранением исходного земельного участка в измененных границах
27:3У61	40:03:112902:27	собственность Муниципальное образование «Город Балабаново»	Калужская область, Боровский район, г. Балабаново, ГСК "Автотурист", линия 1, бокс №192	28	Земли промышленности	Хранение автотранспорта	2.7.1	Раздел с сохранением исходного земельного участка в измененных границах
27:3У62	40:03:112902:27	собственность Муниципальное образование «Город Балабаново»	Калужская область, Боровский район, г. Балабаново, ГСК "Автотурист", линия 1, бокс №194	32	Земли промышленности	Хранение автотранспорта	2.7.1	Раздел с сохранением исходного земельного участка в измененных границах

Изм.	Кол.уч.	Лист	№ док.	Подпись	Дата	0137300022923000030-35/2023(а)-ПМТ	Лист
							18

Условный номер образуемого ЗУ	Кадастровый номер исходного земельного участка	Вид права	Местоположение образуемого ЗУ	Площадь образуемого ЗУ кв. м	Категория земель образуемого ЗУ	Вид разрешенного использования образуемого ЗУ в соответствии с классификатором*	Код	Способ образования ЗУ
1	2	3	4	5	6	7	8	9
27:ЗУ63	40:03:112902:27	собственность Муниципальное образование «Город Балабаново»	Калужская область, Боровский район, г. Балабаново, ГСК "Автотурист", линия 1, бокс №196	27	Земли промышленности	Хранение автотранспорта	2.7.1	Раздел с сохранением исходного земельного участка в измененных границах
27:ЗУ64	40:03:112902:27	собственность Муниципальное образование «Город Балабаново»	Калужская область, Боровский район, г. Балабаново, ГСК "Автотурист", линия 1, бокс №198	26	Земли промышленности	Хранение автотранспорта	2.7.1	Раздел с сохранением исходного земельного участка в измененных границах
27:ЗУ65	40:03:112902:27	собственность Муниципальное образование «Город Балабаново»	Калужская область, Боровский район, г. Балабаново, ГСК "Автотурист", линия 1, бокс №200	27	Земли промышленности	Хранение автотранспорта	2.7.1	Раздел с сохранением исходного земельного участка в измененных границах
27:ЗУ66	40:03:112902:27	собственность Муниципальное образование «Город Балабаново»	Калужская область, Боровский район, г. Балабаново, ГСК "Автотурист", линия 1, бокс №202	27	Земли промышленности	Хранение автотранспорта	2.7.1	Раздел с сохранением исходного земельного участка в измененных границах
27:ЗУ67	40:03:112902:27	собственность Муниципальное образование «Город Балабаново»	Калужская область, Боровский район, г. Балабаново, ГСК "Автотурист", линия 1, бокс №204	38	Земли промышленности	Хранение автотранспорта	2.7.1	Раздел с сохранением исходного земельного участка в измененных границах
27:ЗУ68	40:03:112902:27	собственность Муниципальное образование «Город Балабаново»	Калужская область, Боровский район, г. Балабаново, ГСК "Автотурист", линия 1, бокс №205	32	Земли промышленности	Хранение автотранспорта	2.7.1	Раздел с сохранением исходного земельного участка в измененных границах
27:ЗУ69	40:03:112902:27	собственность Муниципальное образование «Город Балабаново»	Калужская область, Боровский район, г. Балабаново, ГСК "Автотурист", линия 1, бокс №206	26	Земли промышленности	Хранение автотранспорта	2.7.1	Раздел с сохранением исходного земельного участка в измененных границах

Изм.	Кол.уч.	Лист	№ док.	Подпись	Дата	0137300022923000030-35/2023(а)-ПМТ	Лист
							19

Условный номер образуемого ЗУ	Кадастровый номер исходного земельного участка	Вид права	Местоположение образуемого ЗУ	Площадь образуемого ЗУ кв. м	Категория земель образуемого ЗУ	Вид разрешенного использования образуемого ЗУ в соответствии с классификатором*	Код	Способ образования ЗУ
1	2	3	4	5	6	7	8	9
27:3У70	40:03:112902:27	собственность Муниципальное образование «Город Балабаново»	Калужская область, Боровский район, г. Балабаново, ГСК "Автотурист", линия 1, бокс №207	24	Земли промышленности	Хранение автотранспорта	2.7.1	Раздел с сохранением исходного земельного участка в измененных границах
27:3У71	40:03:112902:27	собственность Муниципальное образование «Город Балабаново»	Калужская область, Боровский район, г. Балабаново, ГСК "Автотурист", линия 1, бокс №208	25	Земли промышленности	Хранение автотранспорта	2.7.1	Раздел с сохранением исходного земельного участка в измененных границах
27:3У72	40:03:112902:27	собственность Муниципальное образование «Город Балабаново»	Калужская область, Боровский район, г. Балабаново, ГСК "Автотурист", линия 1, бокс №209	25	Земли промышленности	Хранение автотранспорта	2.7.1	Раздел с сохранением исходного земельного участка в измененных границах
27:3У73	40:03:112902:27	собственность Муниципальное образование «Город Балабаново»	Калужская область, Боровский район, г. Балабаново, ГСК "Автотурист", линия 1, бокс №210	26	Земли промышленности	Хранение автотранспорта	2.7.1	Раздел с сохранением исходного земельного участка в измененных границах
27:3У74	40:03:112902:27	собственность Муниципальное образование «Город Балабаново»	Калужская область, Боровский район, г. Балабаново, ГСК "Автотурист", линия 1, бокс №211	24	Земли промышленности	Хранение автотранспорта	2.7.1	Раздел с сохранением исходного земельного участка в измененных границах
27:3У75	40:03:112902:27	собственность Муниципальное образование «Город Балабаново»	Калужская область, Боровский район, г. Балабаново, ГСК "Автотурист", линия 1, бокс №212	24	Земли промышленности	Хранение автотранспорта	2.7.1	Раздел с сохранением исходного земельного участка в измененных границах
27:3У76	40:03:112902:27	собственность Муниципальное образование «Город Балабаново»	Калужская область, Боровский район, г. Балабаново, ГСК "Автотурист", линия 1, бокс №213	25	Земли промышленности	Хранение автотранспорта	2.7.1	Раздел с сохранением исходного земельного участка в измененных границах

Изм.	Кол.уч.	Лист	№ док.	Подпись	Дата	0137300022923000030-35/2023(а)-ПМТ	Лист
							20

Условный номер образуемого ЗУ	Кадастровый номер исходного земельного участка	Вид права	Местоположение образуемого ЗУ	Площадь образуемого ЗУ кв. м	Категория земель образуемого ЗУ	Вид разрешенного использования образуемого ЗУ в соответствии с классификатором*	Код	Способ образования ЗУ
1	2	3	4	5	6	7	8	9
27:3У77	40:03:112902:27	собственность Муниципальное образование «Город Балабаново»	Калужская область, Боровский район, г. Балабаново, ГСК "Автотурист", линия 1, бокс №214	25	Земли промышленности	Хранение автотранспорта	2.7.1	Раздел с сохранением исходного земельного участка в измененных границах
27:3У78	40:03:112902:27	собственность Муниципальное образование «Город Балабаново»	Калужская область, Боровский район, г. Балабаново, ГСК "Автотурист", линия 1, бокс №215	25	Земли промышленности	Хранение автотранспорта	2.7.1	Раздел с сохранением исходного земельного участка в измененных границах
27:3У79	40:03:112902:27	собственность Муниципальное образование «Город Балабаново»	Калужская область, Боровский район, г. Балабаново, ГСК "Автотурист", линия 1, бокс №203	24	Земли промышленности	Хранение автотранспорта	2.7.1	Раздел с сохранением исходного земельного участка в измененных границах
27:3У80	40:03:112902:27	собственность Муниципальное образование «Город Балабаново»	Калужская область, Боровский район, г. Балабаново, ГСК "Автотурист", линия 1, бокс №201	23	Земли промышленности	Хранение автотранспорта	2.7.1	Раздел с сохранением исходного земельного участка в измененных границах
27:3У81	40:03:112902:27	собственность Муниципальное образование «Город Балабаново»	Калужская область, Боровский район, г. Балабаново, ГСК "Автотурист", линия 1, бокс №199	19	Земли промышленности	Хранение автотранспорта	2.7.1	Раздел с сохранением исходного земельного участка в измененных границах
27:3У82	40:03:112902:27	собственность Муниципальное образование «Город Балабаново»	Калужская область, Боровский район, г. Балабаново, ГСК "Автотурист", линия 1, бокс №197	23	Земли промышленности	Хранение автотранспорта	2.7.1	Раздел с сохранением исходного земельного участка в измененных границах
27:3У83	40:03:112902:27	собственность Муниципальное образование «Город Балабаново»	Калужская область, Боровский район, г. Балабаново, ГСК "Автотурист", линия 1, бокс №195	21	Земли промышленности	Хранение автотранспорта	2.7.1	Раздел с сохранением исходного земельного участка в измененных границах

Изм.	Кол.уч.	Лист	№ док.	Подпись	Дата	0137300022923000030-35/2023(а)-ПМТ	Лист
							21

Условный номер образуемого ЗУ	Кадастровый номер исходного земельного участка	Вид права	Местоположение образуемого ЗУ	Площадь образуемого ЗУ кв. м	Категория земель образуемого ЗУ	Вид разрешенного использования образуемого ЗУ в соответствии с классификатором*	Код	Способ образования ЗУ
1	2	3	4	5	6	7	8	9
27:3У84	40:03:112902:27	собственность Муниципальное образование «Город Балабаново»	Калужская область, Боровский район, г. Балабаново, ГСК "Автотурист", линия 1, бокс №193	24	Земли промышленности	Хранение автотранспорта	2.7.1	Раздел с сохранением исходного земельного участка в измененных границах
27:3У85	40:03:112902:27	собственность Муниципальное образование «Город Балабаново»	Калужская область, Боровский район, г. Балабаново, ГСК "Автотурист", линия 1, бокс №191	24	Земли промышленности	Хранение автотранспорта	2.7.1	Раздел с сохранением исходного земельного участка в измененных границах
27:3У86	40:03:112902:27	собственность Муниципальное образование «Город Балабаново»	Калужская область, Боровский район, г. Балабаново, ГСК "Автотурист", линия 1, бокс №189	15	Земли промышленности	Хранение автотранспорта	2.7.1	Раздел с сохранением исходного земельного участка в измененных границах
27:3У87	40:03:112902:27	собственность Муниципальное образование «Город Балабаново»	Калужская область, Боровский район, г. Балабаново, ГСК "Автотурист", линия 2, бокс №178	23	Земли промышленности	Хранение автотранспорта	2.7.1	Раздел с сохранением исходного земельного участка в измененных границах
27:3У88	40:03:112902:27	собственность Муниципальное образование «Город Балабаново»	Калужская область, Боровский район, г. Балабаново, ГСК "Автотурист", линия 2, бокс №180	35	Земли промышленности	Хранение автотранспорта	2.7.1	Раздел с сохранением исходного земельного участка в измененных границах
27:3У89	40:03:112902:27	собственность Муниципальное образование «Город Балабаново»	Калужская область, Боровский район, г. Балабаново, ГСК "Автотурист", линия 2, бокс №182	28	Земли промышленности	Хранение автотранспорта	2.7.1	Раздел с сохранением исходного земельного участка в измененных границах
27:3У90	40:03:112902:27	собственность Муниципальное образование «Город Балабаново»	Калужская область, Боровский район, г. Балабаново, ГСК "Автотурист", линия 2, бокс №184	27	Земли промышленности	Хранение автотранспорта	2.7.1	Раздел с сохранением исходного земельного участка в измененных границах

Изм.	Кол.уч.	Лист	№ док.	Подпись	Дата	0137300022923000030-35/2023(а)-ПМТ	Лист
							22

Условный номер образуемого ЗУ	Кадастровый номер исходного земельного участка	Вид права	Местоположение образуемого ЗУ	Площадь образуемого ЗУ кв. м	Категория земель образуемого ЗУ	Вид разрешенного использования образуемого ЗУ в соответствии с классификатором*	Код	Способ образования ЗУ
1	2	3	4	5	6	7	8	9
27:3У91	40:03:112902:27	собственность Муниципальное образование «Город Балабаново»	Калужская область, Боровский район, г. Балабаново, ГСК "Автотурист", линия 2, бокс №186	27	Земли промышленности	Хранение автотранспорта	2.7.1	Раздел с сохранением исходного земельного участка в измененных границах
27:3У92	40:03:112902:27	собственность Муниципальное образование «Город Балабаново»	Калужская область, Боровский район, г. Балабаново, ГСК "Автотурист", линия 2, бокс №188	21	Земли промышленности	Хранение автотранспорта	2.7.1	Раздел с сохранением исходного земельного участка в измененных границах
27:3У93	40:03:112902:27	собственность Муниципальное образование «Город Балабаново»	Калужская область, Боровский район, г. Балабаново, ГСК "Автотурист", линия 2, бокс №190	35	Земли промышленности	Хранение автотранспорта	2.7.1	Раздел с сохранением исходного земельного участка в измененных границах
27:3У94	40:03:112902:27	собственность Муниципальное образование «Город Балабаново»	Калужская область, Боровский район, г. Балабаново, ГСК "Автотурист", линия 2, бокс №192	32	Земли промышленности	Хранение автотранспорта	2.7.1	Раздел с сохранением исходного земельного участка в измененных границах
27:3У95	40:03:112902:27	собственность Муниципальное образование «Город Балабаново»	Калужская область, Боровский район, г. Балабаново, ГСК "Автотурист", линия 2, бокс №189	24	Земли промышленности	Хранение автотранспорта	2.7.1	Раздел с сохранением исходного земельного участка в измененных границах
27:3У96	40:03:112902:27	собственность Муниципальное образование «Город Балабаново»	Калужская область, Боровский район, г. Балабаново, ГСК "Автотурист", линия 2, бокс №187	25	Земли промышленности	Хранение автотранспорта	2.7.1	Раздел с сохранением исходного земельного участка в измененных границах
27:3У97	40:03:112902:27	собственность Муниципальное образование «Город Балабаново»	Калужская область, Боровский район, г. Балабаново, ГСК "Автотурист", линия 2, бокс №185	25	Земли промышленности	Хранение автотранспорта	2.7.1	Раздел с сохранением исходного земельного участка в измененных границах

Изм.	Кол.уч.	Лист	№ док.	Подпись	Дата	0137300022923000030-35/2023(а)-ПМТ	Лист
							23

Условный номер образуемого ЗУ	Кадастровый номер исходного земельного участка	Вид права	Местоположение образуемого ЗУ	Площадь образуемого ЗУ кв. м	Категория земель образуемого ЗУ	Вид разрешенного использования образуемого ЗУ в соответствии с классификатором*	Код	Способ образования ЗУ
1	2	3	4	5	6	7	8	9
27:ЗУ98	40:03:112902:27	собственность Муниципальное образование «Город Балабаново»	Калужская область, Боровский район, г. Балабаново, ГСК "Автотурист", линия 2, бокс №183	25	Земли промышленности	Хранение автотранспорта	2.7.1	Раздел с сохранением исходного земельного участка в измененных границах
27:ЗУ99	40:03:112902:27	собственность Муниципальное образование «Город Балабаново»	Калужская область, Боровский район, г. Балабаново, ГСК "Автотурист", линия 2, бокс №181	29	Земли промышленности	Хранение автотранспорта	2.7.1	Раздел с сохранением исходного земельного участка в измененных границах
27:ЗУ100	40:03:112902:27	собственность Муниципальное образование «Город Балабаново»	Калужская область, Боровский район, г. Балабаново, ГСК "Автотурист", линия 2, бокс №179	25	Земли промышленности	Хранение автотранспорта	2.7.1	Раздел с сохранением исходного земельного участка в измененных границах
27:ЗУ101	40:03:112902:27	собственность Муниципальное образование «Город Балабаново»	Калужская область, Боровский район, г. Балабаново, ГСК "Автотурист", линия 2, бокс №177	30	Земли промышленности	Хранение автотранспорта	2.7.1	Раздел с сохранением исходного земельного участка в измененных границах
27:ЗУ102	40:03:112902:27	собственность Муниципальное образование «Город Балабаново»	Калужская область, Боровский район, г. Балабаново, ГСК "Автотурист", линия 3, бокс №176	31	Земли промышленности	Хранение автотранспорта	2.7.1	Раздел с сохранением исходного земельного участка в измененных границах
27:ЗУ103	40:03:112902:27	собственность Муниципальное образование «Город Балабаново»	Калужская область, Боровский район, г. Балабаново, ГСК "Автотурист", линия 3, бокс №178	32	Земли промышленности	Хранение автотранспорта	2.7.1	Раздел с сохранением исходного земельного участка в измененных границах
27:ЗУ104	40:03:112902:27	собственность Муниципальное образование «Город Балабаново»	Калужская область, Боровский район, г. Балабаново, ГСК "Автотурист", линия 3, бокс №180	33	Земли промышленности	Хранение автотранспорта	2.7.1	Раздел с сохранением исходного земельного участка в измененных границах

Изм.	Кол.уч.	Лист	№ док.	Подпись	Дата	0137300022923000030-35/2023(а)-ПМТ	Лист
							24

Условный номер образуемого ЗУ	Кадастровый номер исходного земельного участка	Вид права	Местоположение образуемого ЗУ	Площадь образуемого ЗУ кв. м	Категория земель образуемого ЗУ	Вид разрешенного использования образуемого ЗУ в соответствии с классификатором*	Код	Способ образования ЗУ
1	2	3	4	5	6	7	8	9
27:ЗУ105	40:03:112902:27	собственность Муниципальное образование «Город Балабаново»	Калужская область, Боровский район, г. Балабаново, ГСК "Автотурист", линия 3, бокс №182	38	Земли промышленности	Хранение автотранспорта	2.7.1	Раздел с сохранением исходного земельного участка в измененных границах
27:ЗУ106	40:03:112902:27	собственность Муниципальное образование «Город Балабаново»	Калужская область, Боровский район, г. Балабаново, ГСК "Автотурист", линия 3, бокс №184	27	Земли промышленности	Хранение автотранспорта	2.7.1	Раздел с сохранением исходного земельного участка в измененных границах
27:ЗУ107	40:03:112902:27	собственность Муниципальное образование «Город Балабаново»	Калужская область, Боровский район, г. Балабаново, ГСК "Автотурист", линия 3, бокс №186	33	Земли промышленности	Хранение автотранспорта	2.7.1	Раздел с сохранением исходного земельного участка в измененных границах
27:ЗУ108	40:03:112902:27	собственность Муниципальное образование «Город Балабаново»	Калужская область, Боровский район, г. Балабаново, ГСК "Автотурист", линия 3, бокс №193	23	Земли промышленности	Хранение автотранспорта	2.7.1	Раздел с сохранением исходного земельного участка в измененных границах
27:ЗУ109	40:03:112902:27	собственность Муниципальное образование «Город Балабаново»	Калужская область, Боровский район, г. Балабаново, ГСК "Автотурист", линия 3, бокс №192	28	Земли промышленности	Хранение автотранспорта	2.7.1	Раздел с сохранением исходного земельного участка в измененных границах
27:ЗУ110	40:03:112902:27	собственность Муниципальное образование «Город Балабаново»	Калужская область, Боровский район, г. Балабаново, ГСК "Автотурист", линия 3, бокс №191	25	Земли промышленности	Хранение автотранспорта	2.7.1	Раздел с сохранением исходного земельного участка в измененных границах
27:ЗУ111	40:03:112902:27	собственность Муниципальное образование «Город Балабаново»	Калужская область, Боровский район, г. Балабаново, ГСК "Автотурист", линия 3, бокс №190	41	Земли промышленности	Хранение автотранспорта	2.7.1	Раздел с сохранением исходного земельного участка в измененных границах

Изм.	Кол.уч.	Лист	№ док.	Подпись	Дата	0137300022923000030-35/2023(а)-ПМТ	Лист
							25

Условный номер образуемого ЗУ	Кадастровый номер исходного земельного участка	Вид права	Местоположение образуемого ЗУ	Площадь образуемого ЗУ кв. м	Категория земель образуемого ЗУ	Вид разрешенного использования образуемого ЗУ в соответствии с классификатором*	Код	Способ образования ЗУ
1	2	3	4	5	6	7	8	9
27:ЗУ112	40:03:112902:27	собственность Муниципальное образование «Город Балабаново»	Калужская область, Боровский район, г. Балабаново, ГСК "Автотурист", линия 3, бокс №189	37	Земли промышленности	Хранение автотранспорта	2.7.1	Раздел с сохранением исходного земельного участка в измененных границах
27:ЗУ113	40:03:112902:27	собственность Муниципальное образование «Город Балабаново»	Калужская область, Боровский район, г. Балабаново, ГСК "Автотурист", линия 3, бокс №187	26	Земли промышленности	Хранение автотранспорта	2.7.1	Раздел с сохранением исходного земельного участка в измененных границах
27:ЗУ114	40:03:112902:27	собственность Муниципальное образование «Город Балабаново»	Калужская область, Боровский район, г. Балабаново, ГСК "Автотурист", линия 3, бокс №185	28	Земли промышленности	Хранение автотранспорта	2.7.1	Раздел с сохранением исходного земельного участка в измененных границах
27:ЗУ115	40:03:112902:27	собственность Муниципальное образование «Город Балабаново»	Калужская область, Боровский район, г. Балабаново, ГСК "Автотурист", линия 3, бокс №183	24	Земли промышленности	Хранение автотранспорта	2.7.1	Раздел с сохранением исходного земельного участка в измененных границах
27:ЗУ116	40:03:112902:27	собственность Муниципальное образование «Город Балабаново»	Калужская область, Боровский район, г. Балабаново, ГСК "Автотурист", линия 3, бокс №181	24	Земли промышленности	Хранение автотранспорта	2.7.1	Раздел с сохранением исходного земельного участка в измененных границах
27:ЗУ117	40:03:112902:27	собственность Муниципальное образование «Город Балабаново»	Калужская область, Боровский район, г. Балабаново, ГСК "Автотурист", линия 3, бокс №179	25	Земли промышленности	Хранение автотранспорта	2.7.1	Раздел с сохранением исходного земельного участка в измененных границах
27:ЗУ118	40:03:112902:27	собственность Муниципальное образование «Город Балабаново»	Калужская область, Боровский район, г. Балабаново, ГСК "Автотурист", линия 3, бокс №177	42	Земли промышленности	Хранение автотранспорта	2.7.1	Раздел с сохранением исходного земельного участка в измененных границах

Изм.	Кол.уч.	Лист	№ док.	Подпись	Дата	0137300022923000030-35/2023(а)-ПМТ	Лист
							26

Условный номер образуемого ЗУ	Кадастровый номер исходного земельного участка	Вид права	Местоположение образуемого ЗУ	Площадь образуемого ЗУ кв. м	Категория земель образуемого ЗУ	Вид разрешенного использования образуемого ЗУ в соответствии с классификатором*	Код	Способ образования ЗУ
1	2	3	4	5	6	7	8	9
27:ЗУ119	40:03:112902:27	собственность Муниципальное образование «Город Балабаново»	Калужская область, Боровский район, г. Балабаново, ГСК "Автотурист", линия 3, бокс №175	24	Земли промышленности	Хранение автотранспорта	2.7.1	Раздел с сохранением исходного земельного участка в измененных границах
27:ЗУ120	40:03:112902:27	собственность Муниципальное образование «Город Балабаново»	Калужская область, Боровский район, г. Балабаново, ГСК "Автотурист"	23	Земли промышленности	Хранение автотранспорта	2.7.1	Раздел с сохранением исходного земельного участка в измененных границах
27:ЗУ121	40:03:112902:27	собственность Муниципальное образование «Город Балабаново»	Калужская область, Боровский район, г. Балабаново, ГСК "Автотурист"	29	Земли промышленности	Хранение автотранспорта	2.7.1	Раздел с сохранением исходного земельного участка в измененных границах
27:ЗУ122	40:03:112902:27	собственность Муниципальное образование «Город Балабаново»	Калужская область, Боровский район, г. Балабаново, ГСК "Автотурист"	23	Земли промышленности	Хранение автотранспорта	2.7.1	Раздел с сохранением исходного земельного участка в измененных границах
27:ЗУ123	40:03:112902:27	собственность Муниципальное образование «Город Балабаново»	Калужская область, Боровский район, г. Балабаново, ГСК "Автотурист"	24	Земли промышленности	Хранение автотранспорта	2.7.1	Раздел с сохранением исходного земельного участка в измененных границах
27:ЗУ124	40:03:112902:27	собственность Муниципальное образование «Город Балабаново»	Калужская область, Боровский район, г. Балабаново, ГСК "Автотурист"	26	Земли промышленности	Хранение автотранспорта	2.7.1	Раздел с сохранением исходного земельного участка в измененных границах
27:ЗУ125	40:03:112902:27	собственность Муниципальное образование «Город Балабаново»	Калужская область, Боровский район, г. Балабаново, ГСК "Автотурист"	20	Земли промышленности	Хранение автотранспорта	2.7.1	Раздел с сохранением исходного земельного участка в измененных границах

Изм.	Кол.уч.	Лист	№ док.	Подпись	Дата	0137300022923000030-35/2023(а)-ПМТ	Лист
							27

Условный номер образуемого ЗУ	Кадастровый номер исходного земельного участка	Вид права	Местоположение образуемого ЗУ	Площадь образуемого ЗУ кв. м	Категория земель образуемого ЗУ	Вид разрешенного использования образуемого ЗУ в соответствии с классификатором*	Код	Способ образования ЗУ
1	2	3	4	5	6	7	8	9
27:ЗУ126	40:03:112902:27	собственность Муниципальное образование «Город Балабаново»	Калужская область, Боровский район, г. Балабаново, ГСК "Автотурист"	11	Земли промышленности	земельные участки (территории) общего пользования	12.0	Раздел с сохранением исходного земельного участка в измененных границах
27:ЗУ127	40:03:112902:27	собственность Муниципальное образование «Город Балабаново»	Калужская область, Боровский район, г. Балабаново, ГСК "Автотурист"	5	Земли промышленности	земельные участки (территории) общего пользования	12.0	Раздел с сохранением исходного земельного участка в измененных границах
27:ЗУ128	40:03:112902:27	собственность Муниципальное образование «Город Балабаново»	Калужская область, Боровский район, г. Балабаново, ГСК "Автотурист"	17	Земли промышленности	земельные участки (территории) общего пользования	12.0	Раздел с сохранением исходного земельного участка в измененных границах
27:ЗУ129	40:03:112902:27	собственность Муниципальное образование «Город Балабаново»	Калужская область, Боровский район, г. Балабаново, ГСК "Автотурист"	1378	Земли промышленности	земельные участки (территории) общего пользования	12.0	Раздел с сохранением исходного земельного участка в измененных границах
27:ЗУ130	40:03:112902:27	собственность Муниципальное образование «Город Балабаново»	Калужская область, Боровский район, г. Балабаново, ГСК "Автотурист"	2209	Земли промышленности	земельные участки (территории) общего пользования	12.0	Раздел с сохранением исходного земельного участка в измененных границах
27:ЗУ131(1)	40:03:112902:27	собственность Муниципальное образование «Город Балабаново»	Калужская область, Боровский район, г. Балабаново, ГСК "Автотурист"	46	Земли промышленности	земельные участки (территории) общего пользования	12.0	Раздел с сохранением исходного земельного участка в измененных границах
27:ЗУ131(2)	40:03:112902:27	собственность Муниципальное образование «Город Балабаново»	Калужская область, Боровский район, г. Балабаново, ГСК "Автотурист"	867	Земли промышленности	земельные участки (территории) общего пользования	12.0	Раздел с сохранением исходного земельного участка в измененных границах

Условный номер образуемого ЗУ	Кадастровый номер исходного земельного участка	Вид права	Местоположение образуемого ЗУ	Площадь образуемого ЗУ кв. м	Категория земель образуемого ЗУ	Вид разрешенного использования образуемого ЗУ в соответствии с классификатором*	Код	Способ образования ЗУ
1	2	3	4	5	6	7	8	9
27:ЗУ131(3)	40:03:112902:27	собственность Муниципальное образование «Город Балабаново»	Калужская область, Боровский район, г. Балабаново, ГСК "Автотурист"	54	Земли промышленности	земельные участки (территории) общего пользования	12.0	Раздел с сохранением исходного земельного участка в измененных границах

						0137300022923000030-35/2023(а)-ПМТ	Лист
Изм.	Кол.уч.	Лист	№ док.	Подпись	Дата		29

**3. КАТАЛОГИ КООРДИНАТ ХАРАКТЕРНЫХ ТОЧЕК ГРАНИЦ
ОБРАЗУЕМЫХ ЗЕМЕЛЬНЫХ УЧАСТКОВ**

таблица 2

:27:3У1		Площадь 42 кв.м.
1	506826.74	1323557.27
2	506824.59	1323560.64
3	506815.84	1323554.9
4	506817.86	1323551.44
1	506826.74	1323557.27
:27:3У2		Площадь 52 кв.м.
1	506825.57	1323561.29
2	506823.16	1323565.08
3	506813.57	1323558.78
4	506815.84	1323554.9
5	506824.59	1323560.64
1	506825.57	1323561.29
:27:3У3		Площадь 65 кв.м.
1	506823.16	1323565.08
2	506820.13	1323569.85
3	506810.28	1323563.37
4	506810.59	1323562.74
5	506811.07	1323563.05
6	506813.57	1323558.78
1	506823.16	1323565.08
:27:3У4		Площадь 43 кв.м.
1	506820.13	1323569.85
2	506818.05	1323572.95
3	506812.33	1323569.11
4	506808.61	1323566.76
5	506810.28	1323563.37
1	506820.13	1323569.85
:27:3У5		Площадь 27 кв.м.
1	506818.05	1323572.95
2	506815.88	1323576.19
3	506810.21	1323572.39
4	506812.33	1323569.11
1	506818.05	1323572.95
:27:3У6		Площадь 30 кв.м.
1	506815.88	1323576.19
2	506813.47	1323579.87
3	506807.82	1323576.08
4	506810.21	1323572.39
1	506815.88	1323576.19
:27:3У7		Площадь 28 кв.м.
1	506813.47	1323579.87
2	506811.18	1323583.33
3	506805.56	1323579.56
4	506805.7	1323579.35

5	506807.82	1323576.08
1	506813.47	1323579.87
:27:3У8		Площадь 50 кв.м.
1	506811.18	1323583.33
2	506808.89	1323586.85
3	506799.32	1323580.43
4	506801.67	1323576.64
5	506805.70	1323579.35
6	506805.56	1323579.56
1	506811.18	1323583.33
:27:3У9		Площадь 45 кв.м.
1	506808.89	1323586.85
2	506806.65	1323590.28
3	506801.21	1323586.64
4	506801.43	1323586.31
5	506797.42	1323583.48
6	506799.32	1323580.43
1	506808.89	1323586.85
:27:3У10		Площадь 27 кв.м.
1	506806.65	1323590.28
2	506804.37	1323593.76
3	506798.9	1323590.08
4	506801.21	1323586.64
1	506806.65	1323590.28
:27:3У11		Площадь 30 кв.м.
1	506804.37	1323593.76
2	506801.81	1323597.57
3	506796.34	1323593.89
4	506798.9	1323590.08
1	506804.37	1323593.76
:27:3У12		Площадь 31 кв.м.
1	506801.81	1323597.57
2	506799.43	1323601.42
3	506793.75	1323597.75
4	506796.34	1323593.89
1	506801.81	1323597.57
:27:3У13		Площадь 31 кв.м.
1	506799.43	1323601.42
2	506797.04	1323605.23
3	506791.24	1323601.48
4	506791.53	1323601.05
5	506793.75	1323597.75
1	506799.43	1323601.42

Изм.	Кол.уч.	Лист	№ док.	Подпись	Дата
------	---------	------	--------	---------	------

0137300022923000030-35/2023(а)-ПМТ

Лист
30

:27:3У14		Площадь 44 кв.м.
1	506797.04	1323605.23
2	506795.04	1323608.4
3	506789.45	1323604.85
4	506785.76	1323602.83
5	506787.84	1323599.02
6	506791.53	1323601.05
7	506791.24	1323601.48
1	506797.04	1323605.23
:27:3У15		Площадь 27 кв.м.
1	506795.04	1323608.4
2	506792.88	1323611.95
3	506787.29	1323608.35
4	506789.45	1323604.85
1	506795.04	1323608.4
:27:3У16		Площадь 24 кв.м.
1	506792.88	1323611.95
2	506791.01	1323615.02
3	506785.41	1323611.4
4	506787.29	1323608.35
1	506792.88	1323611.95
:27:3У17		Площадь 25 кв.м.
1	506791.01	1323615.02
2	506788.99	1323618.24
3	506783.41	1323614.63
4	506783.63	1323614.28
5	506785.41	1323611.4
1	506791.01	1323615.02
:27:3У18		Площадь 44 кв.м.
1	506788.99	1323618.24
2	506786.81	1323621.71
3	506781.48	1323618.27
4	506781.72	1323617.91
5	506777.99	1323615.47
6	506780.28	1323612.10
7	506783.63	1323614.28
8	506783.41	1323614.63
1	506788.99	1323618.24
:27:3У19		Площадь 26 кв.м.
1	506786.81	1323621.71
2	506784.69	1323625.16
3	506779.24	1323621.64
4	506779.43	1323621.35
5	506781.48	1323618.27
1	506786.81	1323621.71

:27:3У20		Площадь 33 кв.м.
1	506784.69	1323625.16
2	506782.72	1323628.36
3	506775.4	1323623.62
4	506777.63	1323620.09
5	506779.43	1323621.35
6	506779.24	1323621.64
1	506784.69	1323625.16
:27:3У21		Площадь 60 кв.м.
1	506782.72	1323628.36
2	506780.64	1323631.75
3	506773.35	1323627.12
4	506768.12	1323623.95
5	506770.24	1323620.43
6	506775.4	1323623.62
1	506782.72	1323628.36
:27:3У22		Площадь 35 кв.м.
1	506780.64	1323631.75
2	506778.55	1323635.15
3	506771.2	1323630.67
4	506773.35	1323627.12
1	506780.64	1323631.75
:27:3У23		Площадь 39 кв.м.
1	506778.55	1323635.15
2	506776.16	1323639.01
3	506768.85	1323634.54
4	506771.2	1323630.67
1	506778.55	1323635.15
:27:3У24		Площадь 34 кв.м.
1	506776.16	1323639.01
2	506774.03	1323642.39
3	506766.77	1323637.98
4	506766.97	1323637.64
5	506768.85	1323634.54
1	506776.16	1323639.01
:27:3У25		Площадь 40 кв.м.
1	506774.03	1323642.39
2	506772.19	1323645.49
3	506763.01	1323639.91
4	506765.08	1323636.49
5	506766.97	1323637.64
6	506766.77	1323637.98
1	506774.03	1323642.39

:27:3У26		Площадь 43 кв.м.
1	506772.19	1323645.49
2	506770.13	1323648.92
3	506760.93	1323643.34
4	506763.01	1323639.91
1	506772.19	1323645.49
:27:3У27		Площадь 44 кв.м.
1	506770.13	1323648.92
2	506768.24	1323652.42
3	506761.44	1323648.29
4	506761.29	1323648.54
5	506758.72	1323646.98
6	506760.93	1323643.34
1	506770.13	1323648.92
:27:3У28		Площадь 33 кв.м.
1	506768.24	1323652.42
2	506766.24	1323656.02
3	506759.31	1323651.81
4	506761.29	1323648.54
5	506761.44	1323648.29
1	506768.24	1323652.42
:27:3У29		Площадь 33 кв.м.
1	506766.24	1323656.02
2	506764.4	1323659.58
3	506757.24	1323655.23
4	506759.31	1323651.81
1	506766.24	1323656.02
:27:3У30		Площадь 32 кв.м.
1	506764.4	1323659.58
2	506762.7	1323662.89
3	506755.27	1323658.48
4	506757.24	1323655.23
1	506764.4	1323659.58
:27:3У31		Площадь 33 кв.м.
1	506762.7	1323662.89
2	506760.93	1323666.32
3	506753.32	1323661.7
4	506755.27	1323658.48
1	506762.7	1323662.89
:27:3У32		Площадь 49 кв.м.
1	506760.93	1323666.32
2	506758.91	1323669.95
3	506748.81	1323663.85
4	506750.97	1323660.28

5	506753.32	1323661.7
1	506760.93	1323666.32
:27:3У33		Площадь 50 кв.м.
1	506758.91	1323669.95
2	506756.84	1323673.6
3	506746.65	1323667.42
4	506748.81	1323663.85
1	506758.91	1323669.95
:27:3У34		Площадь 54 кв.м.
1	506756.84	1323673.6
2	506754.73	1323677.53
3	506744.34	1323671.23
4	506746.65	1323667.42
1	506756.84	1323673.6
:27:3У35		Площадь 54 кв.м.
1	506754.73	1323677.53
2	506752.55	1323681.38
3	506742.05	1323675.01
4	506744.34	1323671.23
1	506754.73	1323677.53
:27:3У36		Площадь 47 кв.м.
1	506752.55	1323681.38
2	506750.66	1323684.81
3	506745.15	1323681.59
4	506745.34	1323681.27
5	506740.16	1323678.13
6	506742.05	1323675.01
1	506752.55	1323681.38
:27:3У37		Площадь 25 кв.м.
1	506750.66	1323684.81
2	506748.64	1323688.54
3	506747.53	1323687.95
4	506747.77	1323687.51
5	506743.14	1323684.91
6	506745.15	1323681.59
1	506750.66	1323684.81
:27:3У38		Площадь 27 кв.м.
1	506747.53	1323687.95
2	506748.64	1323688.54
3	506751.82	1323690.14
4	506749.42	1323695.11
5	506749.05	1323694.93
6	506744.85	1323692.85
1	506747.53	1323687.95

:27:3У39		Площадь 57 кв.м.
1	506751.82	1323690.14
2	506756.32	1323692.25
3	506751.59	1323702.15
4	506746.80	1323699.87
5	506749.05	1323694.93
6	506749.42	1323695.11
1	506751.82	1323690.14
:27:3У40		Площадь 56 кв.м.
1	506756.32	1323692.25
2	506760.94	1323694.33
3	506756.17	1323704.34
4	506751.59	1323702.15
1	506756.32	1323692.25
:27:3У41		Площадь 56 кв.м.
1	506760.94	1323694.33
2	506765.81	1323696.68
3	506762.87	1323702.71
4	506762.12	1323702.36
5	506760.42	1323706.37
6	506756.17	1323704.34
1	506760.94	1323694.33
:27:3У42		Площадь 27 кв.м.
1	506765.81	1323696.68
2	506769.5	1323698.46
3	506766.56	1323704.45
4	506762.87	1323702.71
1	506765.81	1323696.68
:27:3У43		Площадь 29 кв.м.
1	506769.5	1323698.46
2	506773.39	1323700.36
3	506770.48	1323706.3
4	506770.04	1323706.09
5	506766.56	1323704.45
1	506769.5	1323698.46
:27:3У44		Площадь 41 кв.м.
1	506773.39	1323700.36
2	506776.88	1323702.3
3	506772.23	1323711.37
4	506771.89	1323710.83
5	506768.54	1323709.26
6	506770.04	1323706.09
7	506770.48	1323706.3
1	506773.39	1323700.36
:27:3У45		Площадь 37 кв.м.
1	506780.02	1323703.85

2	506783.88	1323705.65
3	506781.14	1323711.24
4	506780.24	1323710.8
5	506778.84	1323713.63
6	506775.81	1323712.06
1	506780.02	1323703.85
:27:3У46		Площадь 24 кв.м.
1	506783.88	1323705.65
2	506787.3	1323707.32
3	506784.56	1323712.92
4	506781.14	1323711.24
1	506783.88	1323705.65
:27:3У47		Площадь 23 кв.м.
1	506787.3	1323707.32
2	506790.43	1323708.78
3	506786.33	1323717.18
4	506785.92	1323716.98
5	506787.27	1323714.25
6	506784.56	1323712.92
1	506787.3	1323707.32
:27:3У48		Площадь 42 кв.м.
1	506790.43	1323708.78
2	506794.53	1323710.64
3	506790.36	1323719.17
4	506786.33	1323717.18
1	506790.43	1323708.78
:27:3У49		Площадь 36 кв.м.
1	506794.53	1323710.64
2	506797.93	1323712.32
3	506793.77	1323720.85
4	506790.36	1323719.17
1	506794.53	1323710.64
:27:3У50		Площадь 41 кв.м.
1	506797.93	1323712.32
2	506801.87	1323714.17
3	506797.66	1323722.77
4	506793.77	1323720.85
1	506797.93	1323712.32
:27:3У51		Площадь 35 кв.м.
1	506801.87	1323714.17
2	506805.18	1323715.81
3	506800.97	1323724.4
4	506797.66	1323722.77
1	506801.87	1323714.17

Изм.	Кол.уч.	Лист	№ док.	Подпись	Дата
------	---------	------	--------	---------	------

0137300022923000030-35/2023(a)-ПМТ

:27:3У52		Площадь 40 кв.м.
1	506805.18	1323715.81
2	506808.9	1323717.59
3	506806.35	1323722.82
4	506804.67	1323726.23
5	506800.97	1323724.4
1	506805.18	1323715.81
:27:3У53		Площадь 25 кв.м.
1	506808.9	1323717.59
2	506812.69	1323719.44
3	506810.14	1323724.69
4	506806.35	1323722.82
1	506808.9	1323717.59
:27:3У54		Площадь 25 кв.м.
1	506812.69	1323719.44
2	506816.46	1323721.21
3	506813.27	1323727.74
4	506812.74	1323727.48
5	506813.34	1323726.27
6	506810.14	1323724.69
1	506812.69	1323719.44
:27:3У55		Площадь 29 кв.м.
1	506816.46	1323721.21
2	506820.02	1323722.91
3	506816.81	1323729.49
4	506813.27	1323727.74
1	506816.46	1323721.21
:27:3У56		Площадь 33 кв.м.
1	506820.02	1323722.91
2	506824.07	1323724.82
3	506821.37	1323730.35
4	506820.81	1323731.47
5	506816.81	1323729.49
1	506820.02	1323722.91
:27:3У57		Площадь 26 кв.м.
1	506824.07	1323724.82
2	506827.86	1323726.67
3	506825.16	1323732.22
4	506821.37	1323730.35
1	506824.07	1323724.82
:27:3У58		Площадь 25 кв.м.
1	506827.86	1323726.67
2	506831.64	1323728.51
3	506828.5	1323733.87
4	506825.16	1323732.22

1	506827.86	1323726.67
:27:3У59		Площадь 52 кв.м.
1	506808.52	1323645.63
2	506806.07	1323649.3
3	506800.39	1323645.41
4	506795.76	1323642.23
5	506797.96	1323639.03
1	506808.52	1323645.63
:27:3У60		Площадь 27 кв.м.
1	506806.07	1323649.3
2	506803.92	1323652.53
3	506798.2	1323648.61
4	506800.39	1323645.41
1	506806.07	1323649.3
:27:3У61		Площадь 28 кв.м.
1	506803.92	1323652.53
2	506801.65	1323655.83
3	506795.93	1323651.91
4	506798.2	1323648.61
1	506803.92	1323652.53
:27:3У62		Площадь 32 кв.м.
1	506801.65	1323655.83
2	506799.05	1323659.62
3	506793.33	1323655.7
4	506795.93	1323651.91
1	506801.65	1323655.83
:27:3У63		Площадь 27 кв.м.
1	506799.05	1323659.62
2	506796.83	1323662.86
3	506791.11	1323658.94
4	506793.33	1323655.7
1	506799.05	1323659.62
:27:3У64		Площадь 26 кв.м.
1	506796.83	1323662.86
2	506794.64	1323665.97
3	506788.96	1323662.08
4	506791.11	1323658.94
1	506796.83	1323662.86
:27:3У65		Площадь 27 кв.м.
1	506794.64	1323665.97
2	506792.41	1323669.22
3	506786.69	1323665.38
4	506788.96	1323662.08
1	506794.64	1323665.97

Изм.	Кол.уч.	Лист	№ док.	Подпись	Дата
------	---------	------	--------	---------	------

0137300022923000030-35/2023(а)-ПМТ

Лист
34

:27:3У66		Площадь 27 кв.м.
1	506792.41	1323669.22
2	506790.27	1323672.42
3	506784.43	1323668.68
4	506786.69	1323665.38
1	506792.41	1323669.22
:27:3У67		Площадь 38 кв.м.
1	506790.27	1323672.42
2	506787.84	1323676
3	506780.56	1323671.63
4	506782.87	1323667.69
5	506784.43	1323668.68
1	506790.27	1323672.42
:27:3У68		Площадь 32 кв.м.
1	506785.74	1323676.73
2	506789.65	1323679.20
3	506789.59	1323679.30
4	506786.48	1323684.67
5	506786.24	1323685.09
6	506782.15	1323682.49
1	506785.74	1323676.73
:27:3У69		Площадь 26 кв.м.
1	506789.59	1323679.3
2	506793.17	1323681.38
3	506790.06	1323686.75
4	506786.48	1323684.67
1	506789.59	1323679.3
:27:3У70		Площадь 24 кв.м.
1	506793.17	1323681.38
2	506796.55	1323683.33
3	506793.44	1323688.7
4	506790.06	1323686.75
1	506793.17	1323681.38
:27:3У71		Площадь 25 кв.м.
1	506796.55	1323683.33
2	506799.98	1323685.32
3	506796.87	1323690.69
4	506793.44	1323688.7
1	506796.55	1323683.33
:27:3У72		Площадь 25 кв.м.
1	506799.98	1323685.32
2	506803.53	1323687.37
3	506800.43	1323692.73
4	506796.87	1323690.69
1	506799.98	1323685.32
:27:3У73		Площадь 26 кв.м.
1	506803.53	1323687.37

2	506807.16	1323689.47
3	506804.06	1323694.81
4	506800.43	1323692.73
1	506803.53	1323687.37
:27:3У74		Площадь 24 кв.м.
1	506807.16	1323689.47
2	506810.5	1323691.4
3	506807.41	1323696.73
4	506804.06	1323694.81
1	506807.16	1323689.47
:27:3У75		Площадь 24 кв.м.
1	506810.5	1323691.4
2	506813.9	1323693.37
3	506810.82	1323698.69
4	506807.41	1323696.73
1	506810.5	1323691.4
:27:3У76		Площадь 25 кв.м.
1	506813.9	1323693.37
2	506817.48	1323695.44
3	506814.41	1323700.75
4	506810.82	1323698.69
1	506813.9	1323693.37
:27:3У77		Площадь 25 кв.м.
1	506817.48	1323695.44
2	506821.07	1323697.52
3	506818	1323702.81
4	506814.61	1323700.87
5	506814.41	1323700.75
1	506817.48	1323695.44
:27:3У78		Площадь 25 кв.м.
1	506821.07	1323697.52
2	506824.63	1323699.58
3	506821.58	1323704.86
4	506818	1323702.81
1	506821.07	1323697.52
:27:3У79		Площадь 24 кв.м.
1	506808.2	1323677.26
2	506807.97	1323677.61
3	506805.89	1323680.72
4	506801.1	1323677.52
5	506803.47	1323674.11
1	506808.2	1323677.26
:27:3У80		Площадь 23 кв.м.
1	506810.43	1323673.92
2	506808.2	1323677.26
3	506803.47	1323674.11

4	506805.77	1323670.8
1	506810.43	1323673.92
:27:3У81		Площадь 19 кв.м.
1	506812.37	1323671.02
2	506811.93	1323671.66
3	506810.43	1323673.92
4	506805.77	1323670.8
5	506807.76	1323667.94
1	506812.37	1323671.02
:27:3У82		Площадь 23 кв.м.
1	506814.71	1323667.5
2	506814.06	1323668.47
3	506812.37	1323671.02
4	506807.76	1323667.94
5	506810.18	1323664.48
1	506814.71	1323667.5
:27:3У83		Площадь 21 кв.м.
1	506816.8	1323664.37
2	506816.19	1323665.28
3	506814.71	1323667.5
4	506810.18	1323664.48
5	506812.27	1323661.34
1	506816.8	1323664.37
:27:3У84		Площадь 24 кв.м.
1	506819.21	1323660.75
2	506818.15	1323662.34
3	506816.8	1323664.37
4	506812.27	1323661.34
5	506814.68	1323657.73
1	506819.21	1323660.75
:27:3У85		Площадь 24 кв.м.
1	506821.64	1323657.12
2	506820.62	1323658.64
3	506819.21	1323660.75
4	506814.68	1323657.73
5	506817.1	1323654.1
1	506821.64	1323657.12
:27:3У86		Площадь 15 кв.м.
1	506823.19	1323654.8
2	506822.39	1323656
3	506821.64	1323657.12
4	506817.1	1323654.1
5	506818.55	1323651.9
1	506823.19	1323654.8
:27:3У87		Площадь 23 кв.м.

1	506828.31	1323659.95
2	506826.55	1323662.59
3	506820.62	1323658.64
4	506821.64	1323657.12
5	506822.39	1323656
1	506828.31	1323659.95
:27:3У88		Площадь 35 кв.м.
1	506827.13	1323662.98
2	506824.66	1323666.68
3	506818.15	1323662.34
4	506819.21	1323660.75
5	506820.62	1323658.64
6	506826.55	1323662.59
1	506827.13	1323662.98
:27:3У89		Площадь 28 кв.м.
1	506824.81	1323666.78
2	506822.85	1323669.72
3	506822.01	1323669.16
4	506816.19	1323665.28
5	506816.8	1323664.37
6	506818.15	1323662.34
7	506824.66	1323666.68
1	506824.81	1323666.78
:27:3У90		Площадь 27 кв.м.
1	506822.01	1323669.16
2	506819.88	1323672.35
3	506814.06	1323668.47
4	506814.71	1323667.5
5	506816.19	1323665.28
1	506822.01	1323669.16
:27:3У91		Площадь 27 кв.м.
1	506819.88	1323672.35
2	506817.75	1323675.54
3	506811.93	1323671.66
4	506812.37	1323671.02
5	506814.06	1323668.47
1	506819.88	1323672.35
:27:3У92		Площадь 21 кв.м.
1	506818.42	1323675.99
2	506816.91	1323678.24
3	506810.43	1323673.92
4	506811.93	1323671.66
5	506817.75	1323675.54
1	506818.42	1323675.99

:27:3У93		Площадь 35 кв.м.
1	506816.91	1323678.24
2	506814.45	1323681.93
3	506807.97	1323677.61
4	506808.2	1323677.26
5	506810.43	1323673.92
1	506816.91	1323678.24
:27:3У94		Площадь 32 кв.м.
1	506814.45	1323681.93
2	506812.15	1323685.38
3	506805.67	1323681.06
4	506805.89	1323680.72
5	506807.97	1323677.61
1	506814.45	1323681.93
:27:3У95		Площадь 24 кв.м.
1	506828.65	1323689.28
2	506826.7	1323692.42
3	506821.18	1323689
4	506823.13	1323685.86
5	506823.76	1323686.25
1	506828.65	1323689.28
:27:3У96		Площадь 25 кв.м.
1	506830.94	1323685.57
2	506829.05	1323688.62
3	506828.65	1323689.28
4	506823.76	1323686.25
5	506826.06	1323682.55
1	506830.94	1323685.57
:27:3У97		Площадь 25 кв.м.
1	506833.23	1323681.87
2	506831.11	1323685.3
3	506830.94	1323685.57
4	506826.06	1323682.55
5	506828.35	1323678.84
1	506833.23	1323681.87
:27:3У98		Площадь 25 кв.м.
1	506835.53	1323678.16
2	506833.99	1323680.65
3	506833.23	1323681.87
4	506828.35	1323678.84
5	506830.64	1323675.14
1	506835.53	1323678.16
:27:3У99		Площадь 29 кв.м.
1	506837.77	1323674.54
2	506836.52	1323676.56

3	506835.53	1323678.16
4	506830.64	1323675.14
5	506829.77	1323674.6
6	506832.01	1323670.99
1	506837.77	1323674.54
:27:3У100		Площадь 25 кв.м.
1	506839.72	1323671.4
2	506838.93	1323672.68
3	506837.77	1323674.54
4	506832.01	1323670.99
5	506833.96	1323667.83
1	506839.72	1323671.4
:27:3У101		Площадь 30 кв.м.
1	506842.10	1323667.55
2	506841.24	1323668.93
3	506839.72	1323671.4
4	506833.96	1323667.83
5	506836.34	1323663.99
1	506842.10	1323667.55
:27:3У102		Площадь 31 кв.м.
1	506847.2	1323672.62
2	506844.88	1323676.36
3	506838.93	1323672.68
4	506839.72	1323671.4
5	506841.24	1323668.93
1	506847.2	1323672.62
:27:3У103		Площадь 32 кв.м.
1	506844.88	1323676.36
2	506842.47	1323680.25
3	506836.52	1323676.56
4	506837.77	1323674.54
5	506838.93	1323672.68
1	506844.88	1323676.36
:27:3У104		Площадь 33 кв.м.
1	506842.47	1323680.25
2	506839.87	1323684.29
3	506833.99	1323680.65
4	506835.53	1323678.16
5	506836.52	1323676.56
1	506842.47	1323680.25
:27:3У105		Площадь 38 кв.м.
1	506839.87	1323684.29
2	506837.03	1323688.96
3	506831.11	1323685.3

4	506833.23	1323681.87
5	506833.99	1323680.65
1	506839.87	1323684.29
:27:3У106		Площадь 27 кв.м.
1	506837.03	1323688.96
2	506835.03	1323692.32
3	506829.05	1323688.62
4	506830.94	1323685.57
5	506831.11	1323685.3
1	506837.03	1323688.96
:27:3У107		Площадь 33 кв.м.
1	506835.03	1323692.32
2	506832.54	1323696.33
3	506826.57	1323692.63
4	506826.7	1323692.42
5	506828.65	1323689.28
6	506829.05	1323688.62
1	506835.03	1323692.32
:27:3У108		Площадь 23 кв.м.
1	506824.63	1323699.58
2	506827.94	1323701.5
3	506824.89	1323706.77
4	506821.58	1323704.86
1	506824.63	1323699.58
:27:3У109		Площадь 28 кв.м.
1	506827.94	1323701.5
2	506831.96	1323703.82
3	506828.92	1323709.08
4	506825.56	1323707.15
5	506824.89	1323706.77
1	506827.94	1323701.5
:27:3У110		Площадь 25 кв.м.
1	506831.96	1323703.82
2	506835.59	1323705.93
3	506832.56	1323711.17
4	506829.15	1323709.21
5	506828.92	1323709.08
1	506831.96	1323703.82
:27:3У111		Площадь 41 кв.м.
1	506835.59	1323705.93
2	506839.73	1323708.33
3	506835.36	1323715.74
4	506831.26	1323713.4
5	506832.56	1323711.17
1	506835.59	1323705.93
:27:3У112		Площадь 37 кв.м.
1	506848.91	1323705.68

2	506846.52	1323710.66
3	506840.66	1323706.97
4	506843.79	1323702.15
1	506848.91	1323705.68
:27:3У113		Площадь 26 кв.м.
1	506848.91	1323705.68
2	506843.79	1323702.15
3	506841.92	1323700.85
4	506844.24	1323697.49
5	506848.99	1323700.76
6	506847.26	1323703.97
7	506849.18	1323705.12
1	506848.91	1323705.68
:27:3У114		Площадь 28 кв.м.
1	506850.15	1323696.07
2	506848.03	1323699.13
3	506849.26	1323700.26
4	506848.99	1323700.76
5	506844.24	1323697.49
6	506842.59	1323696.36
7	506845.23	1323692.69
1	506850.15	1323696.07
:27:3У115		Площадь 24 кв.м.
1	506852.47	1323692.73
2	506850.15	1323696.07
3	506845.16	1323692.93
4	506847.65	1323689.41
1	506852.47	1323692.73
:27:3У116		Площадь 24 кв.м.
1	506854.76	1323689.43
2	506852.47	1323692.73
3	506847.65	1323689.41
4	506849.93	1323686.1
1	506854.76	1323689.43
:27:3У117		Площадь 25 кв.м.
1	506857.16	1323685.97
2	506854.76	1323689.43
3	506849.93	1323686.1
4	506852.32	1323682.63
1	506857.16	1323685.97
:27:3У118		Площадь 42 кв.м.
1	506862.82	1323684.58
2	506860.35	1323688.18
3	506857.16	1323685.97

4	506852.32	1323682.63
5	506854.69	1323679.18
6	506859.68	1323682.38
1	506862.82	1323684.58
:27:3У119		Площадь 24 кв.м.
1	506862.01	1323679.06
2	506859.68	1323682.38
3	506854.69	1323679.18
4	506856.9	1323675.87
1	506862.01	1323679.06
:27:3У120		Площадь 23 кв.м.
1	506807.41	1323696.73
2	506810.82	1323698.69
3	506807.87	1323703.83
4	506804.46	1323701.87
1	506807.41	1323696.73
:27:3У121		Площадь 29 кв.м.
1	506810.82	1323698.69
2	506814.41	1323700.75
3	506814.61	1323700.87
4	506811.65	1323706.03
5	506811.34	1323706.56
6	506807.49	1323704.49
7	506807.87	1323703.83
1	506810.82	1323698.69
:27:3У122		Площадь 23 кв.м.
1	506814.61	1323700.87
2	506818	1323702.81
3	506815.07	1323707.87
4	506811.65	1323706.03
1	506814.61	1323700.87
:27:3У123		Площадь 24 кв.м.
1	506818	1323702.81
2	506821.58	1323704.86
3	506818.7	1323709.82
4	506815.07	1323707.87
1	506818	1323702.81
:27:3У124		Площадь 26 кв.м.
1	506821.58	1323704.86
2	506824.89	1323706.77
3	506825.56	1323707.15
4	506823.15	1323711.30
5	506822.74	1323712

6	506818.7	1323709.82
1	506821.58	1323704.86
:27:3У125		Площадь 20 кв.м.
1	506825.56	1323707.15
2	506828.92	1323709.08
3	506829.15	1323709.21
4	506826.85	1323713.38
5	506823.15	1323711.30
1	506825.56	1323707.15
:27:3У126		Площадь 11 кв.м.
1	506829.24	1323658.58
2	506828.31	1323659.95
3	506822.39	1323656
4	506823.19	1323654.8
1	506829.24	1323658.58
:27:3У127		Площадь 5 кв.м.
1	506842.1	1323667.55
2	506836.34	1323663.99
3	506836.77	1323663.29
4	506842.52	1323666.88
1	506842.1	1323667.55
:27:3У128		Площадь 17 кв.м.
1	506847.2	1323672.62
2	506841.24	1323668.93
3	506842.1	1323667.55
4	506842.52	1323666.88
5	506848.45	1323670.59
6	506847.2	1323672.62
:27:3У129		Площадь 1378 кв.м.
1	506856.9	1323675.87
2	506854.69	1323679.18
3	506852.32	1323682.63
4	506849.93	1323686.1
5	506847.65	1323689.41
6	506845.23	1323692.69
7	506842.59	1323696.36
8	506844.24	1323697.49
9	506841.92	1323700.85
10	506843.79	1323702.15
11	506840.66	1323706.97
12	506840.35	1323706.78
13	506839.73	1323708.33
14	506835.59	1323705.93

15	506831.96	1323703.82
16	506827.94	1323701.5
17	506824.63	1323699.58
18	506821.07	1323697.52
19	506817.48	1323695.44
20	506813.9	1323693.37
21	506810.5	1323691.4
22	506807.16	1323689.47
23	506803.53	1323687.37
24	506799.98	1323685.32
25	506796.55	1323683.33
26	506793.17	1323681.38
27	506789.59	1323679.3
28	506789.65	1323679.2
29	506785.74	1323676.73
30	506786.64	1323675.28
31	506787.84	1323676
32	506790.27	1323672.42
33	506792.41	1323669.22
34	506794.64	1323665.97
35	506796.83	1323662.86
36	506799.05	1323659.62
37	506801.65	1323655.83
38	506803.92	1323652.53
39	506806.07	1323649.3
40	506808.52	1323645.63
41	506818.55	1323651.9
42	506817.1	1323654.1
43	506814.68	1323657.73
44	506812.27	1323661.34
45	506810.18	1323664.48
46	506807.76	1323667.94
47	506805.77	1323670.8
48	506803.47	1323674.11
49	506801.1	1323677.52
50	506805.89	1323680.72
51	506805.67	1323681.06
52	506812.15	1323685.38
53	506814.45	1323681.93
54	506816.91	1323678.24
55	506818.42	1323675.99
56	506817.75	1323675.54
57	506819.88	1323672.35
58	506822.01	1323669.16

59	506822,85	1323669,72
60	506824,81	1323666,78
61	506824,66	1323666,68
62	506827,13	1323662,98
63	506826,55	1323662,59
64	506828,31	1323659,95
65	506829,24	1323658,58
66	506836,77	1323663,29
67	506836,34	1323663,99
68	506833,96	1323667,83
69	506832,01	1323670,99
70	506829,77	1323674,6
71	506830,64	1323675,14
72	506828,35	1323678,84
73	506826,06	1323682,55
74	506823,76	1323686,25
75	506823,13	1323685,86
76	506821,18	1323689
77	506826,7	1323692,42
78	506826,57	1323692,63
79	506832,54	1323696,33
80	506835,03	1323692,32
81	506837,03	1323688,96
82	506839,87	1323684,29
83	506842,47	1323680,25
84	506844,88	1323676,36
85	506847,2	1323672,62
86	506848,45	1323670,59
1	506856,9	1323675,87
:27:3У130		Площадь 2209 кв.м.
1	506792,28	1323635,48
2	506764,33	1323682,56
3	506807,49	1323704,49
4	506811,34	1323706,56
5	506811,65	1323706,03
6	506815,07	1323707,87
7	506818,7	1323709,82
8	506822,74	1323712
9	506835,6	1323718,74
10	506831,89	1323728,09
11	506831,64	1323728,51
12	506827,86	1323726,67

Изм.	Кол.уч.	Лист	№ док.	Подпись	Дата	0137300022923000030-35/2023(а)-ПМТ	Лист
							40

13	506824,07	1323724,82
14	506820,02	1323722,91
15	506816,46	1323721,21
16	506812,69	1323719,44
17	506808,9	1323717,59
18	506805,18	1323715,81
19	506801,87	1323714,17
20	506797,93	1323712,32
21	506794,53	1323710,64
22	506790,43	1323708,78
23	506787,3	1323707,32
24	506783,88	1323705,65
25	506780,02	1323703,85
26	506775,81	1323712,06
27	506778,84	1323713,63
28	506777,57	1323716,21
29	506774,25	1323714,58
30	506772,23	1323711,37
31	506776,88	1323702,3
32	506773,39	1323700,36
33	506769,5	1323698,46
34	506765,81	1323696,68
35	506760,94	1323694,33
36	506756,32	1323692,25
37	506751,82	1323690,14
38	506748,64	1323688,54
39	506750,66	1323684,81
40	506752,55	1323681,38
41	506754,73	1323677,53
42	506756,84	1323673,6
43	506758,91	1323669,95
44	506760,93	1323666,32
45	506762,7	1323662,89
46	506764,4	1323659,58
47	506766,24	1323656,02
48	506768,24	1323652,42
49	506770,13	1323648,92
50	506772,19	1323645,49
51	506774,03	1323642,39
52	506776,16	1323639,01
53	506778,55	1323635,15
54	506780,64	1323631,75
55	506782,72	1323628,36
56	506784,69	1323625,16

57	506786,81	1323621,71
58	506788,99	1323618,24
59	506791,01	1323615,02
60	506792,88	1323611,95
61	506795,04	1323608,4
62	506797,04	1323605,23
63	506799,43	1323601,42
64	506801,81	1323597,57
65	506804,37	1323593,76
66	506806,65	1323590,28
67	506808,89	1323586,85
68	506811,18	1323583,33
69	506813,47	1323579,87
70	506815,88	1323576,19
71	506818,05	1323572,95
72	506820,13	1323569,85
73	506812,32	1323582,14
74	506819,07	1323586,44
75	506788,67	1323633,22
1	506792,28	1323635,48
:27:3У131(1)		Площадь 46 кв.м.
1	506839,73	1323708,33
2	506835,6	1323718,74
3	506822,74	1323712
4	506823,15	1323711,3
5	506826,85	1323713,38
6	506829,15	1323709,21
7	506832,56	1323711,17
8	506831,26	1323713,4
9	506835,36	1323715,74
1	506839,73	1323708,33
:27:3У131(2)		Площадь 867 кв.м.
10	506797,96	1323639,03
11	506795,76	1323642,23
12	506800,39	1323645,41
13	506798,2	1323648,61
14	506795,93	1323651,91
15	506793,33	1323655,7
16	506791,11	1323658,94
17	506788,96	1323662,08
18	506786,69	1323665,38
19	506784,43	1323668,68
20	506782,87	1323667,69

21	506780,56	1323671,63
22	506786,64	1323675,28
23	506785,74	1323676,73
24	506782,15	1323682,49
25	506786,24	1323685,09
26	506786,48	1323684,67
27	506790,06	1323686,75
28	506793,44	1323688,7
29	506796,87	1323690,69
30	506800,43	1323692,73
31	506804,06	1323694,81
32	506807,41	1323696,73
33	506804,46	1323701,87
34	506807,87	1323703,83
35	506807,49	1323704,49
36	506764,33	1323682,56
37	506792,28	1323635,48
10	506797,96	1323639,03
:27:3У131(3)		Площадь 54 кв.м.
38	506829,7	1323554,8
39	506825,57	1323561,29
40	506824,59	1323560,64
41	506826,74	1323557,27
42	506817,86	1323551,44
43	506818,19	1323550,87
44	506817,34	1323550,33
45	506818,87	1323547,35
38	506829,7	1323554,8

Изм.	Кол.уч.	Лист	№ док.	Подпись	Дата	0137300022923000030-35/2023(а)-ПМТ	Лист
							42

**4. СВЕДЕНИЯ О ГРАНИЦАХ ТЕРРИТОРИИ, ПРИМИНИТЕЛЬНО К КОТОРОЙ
ОСУЩЕСТВЛЯЕТСЯ ПОДГОТОВКА ПРОЕКТА МЕЖЕВАНИЯ**

таблица 3

№ точки	X	Y	Расстояние	Дирек. угол
1	506829,7	1323554,8	32,4	122°26,64'
2	506812,32	1323582,14	8	32°29,92'
3	506819,07	1323586,44	55,79	123°1,07'
4	506788,67	1323633,22	86,49	32°0,41'
5	506862,01	1323679,06	4,06	125°3,69'
6	506859,68	1323682,38	3,83	35°0,99'
7	506862,82	1323684,58	4,37	124°27,27'
8	506860,35	1323688,18	3,88	214°42,83'
9	506857,16	1323685,97	16,02	124°45,1'
10	506848,03	1323699,13	1,67	42°34,42'
11	506849,26	1323700,26	4,21	118°19,7'
12	506847,26	1323703,97	2,24	30°55,19'
13	506849,18	1323705,12	6,15	115°38,86'
14	506846,52	1323710,66	7,29	212°9,82'
15	506840,35	1323706,78	22,93	111°39,17'
16	506831,89	1323728,09	6,7	120°23,51'
17	506828,5	1323733,87	7,95	206°16,5'
18	506821,37	1323730,35	1,25	116°33,9'
19	506820,81	1323731,47	9	206°18,53'
20	506812,74	1323727,48	1,35	296°22,52'
21	506813,34	1323726,27	7,8	206°16,15'
22	506806,35	1323722,82	3,8	116°13,68'
23	506804,67	1323726,23	20,91	206°15,52'
24	506785,92	1323716,98	3,05	296°18,76'
25	506787,27	1323714,25	7,83	206°8,38'
26	506780,24	1323710,8	6,03	116°16,06'
27	506777,57	1323716,21	3,7	206°8,96'
28	506774,25	1323714,58	4,43	237°48,99'
29	506771,89	1323710,83	3,7	205°6,63'
30	506768,54	1323709,26	3,51	295°19,37'
31	506770,04	1323706,09	8,75	205°13,11'
32	506762,12	1323702,36	4,36	112°58,44'
33	506760,42	1323706,37	15,09	205°30,74'
34	506746,8	1323699,87	5,43	294°29,26'
35	506749,05	1323694,93	4,69	206°20,78'
36	506744,85	1323692,85	6,09	298°40,23'
37	506747,77	1323687,51	5,31	209°19'

38	506743,14	1323684,91	4,25	301°8,91'
39	506745,34	1323681,27	6,06	211°13,4'
40	506740,16	1323678,13	20,87	301°11,95'
41	506750,97	1323660,28	2,75	31°8,56'
42	506753,32	1323661,7	15,39	301°12'
43	506761,29	1323648,54	3,01	211°15,47'
44	506758,72	1323646,98	12,27	301°13,69'
45	506765,08	1323636,49	2,21	31°19,14'
46	506766,97	1323637,64	12,3	301°14,12'
47	506773,35	1323627,12	6,12	211°13,25'
48	506768,12	1323623,95	4,11	301°3,56'
49	506770,24	1323620,43	6,07	31°43,5'
50	506775,4	1323623,62	4,18	302°16,91'
51	506777,63	1323620,09	2,2	34°59,52'
52	506779,43	1323621,35	4,13	303°39,1'
53	506781,72	1323617,91	4,46	213°11,46'
54	506777,99	1323615,47	4,07	304°11,83'
55	506780,28	1323612,1	4	33°3,23'
56	506783,63	1323614,28	11,08	301°40,92'
57	506789,45	1323604,85	4,21	208°41,85'
58	506785,76	1323602,83	4,34	298°37,89'
59	506787,84	1323599,02	4,21	28°49,01'
60	506791,53	1323601,05	17,76	303°53,22'
61	506801,43	1323586,31	4,91	215°12,72'
62	506797,42	1323583,48	8,05	301°51,27'
63	506801,67	1323576,64	4,86	33°55,15'
64	506805,7	1323579,35	12,2	302°55,29'
65	506812,33	1323569,11	4,4	212°16,89'
66	506808,61	1323566,76	4,48	296°13,32'
67	506810,59	1323562,74	0,57	32°51,34'
68	506811,07	1323563,05	14,11	300°18,54'
69	506818,19	1323550,87	1,01	212°25,65'
70	506817,34	1323550,33	3,35	297°10,62'
71	506818,87	1323547,35	13,15	34°31,45'
1	506829,7	1323554,8		

Изм.	Кол.уч.	Лист	№ док.	Подпись	Дата	0137300022923000030-35/2023(а)-ПМТ	Лист
							44