







Условные обозначения:

-  - граница территории проекта планировки
- 40:03:112902:27  - кадастровый номер исходного земельного участка
-  - границы земельных участков по сведениям ЕГРН
-  - границы образуемых земельных участков
-  - обозначение образуемых земельных участков
-  - границы МО ПП «Город Балабаново» Боровского района Калужской области

						МК № 0137300022923000030-35/2023(a)		
						Проект планировки территории в границах земельного участка с кадастровым номером 40:03:112902:27, расположенного в районе ГСК «Автотурист», г. Балабаново, Боровского района, Калужской области		
Изм.	Коллич.	Лист	№ док.	Подпись	Дата	Проект межевания территории		
						Стадия	Лист	Листов
Ген. директор Гриняй О.С.						ПМТ	1	1
						Чертеж межевания территории		
						ООО «Калужское землеустроительное и проектно-изыскательское предприятие»		
						М 1:2000		